This is a digital copy of a book that was preserved for generations on library shelves before it was carefully scanned by Google as part of a project to make the world's books discoverable online.

It has survived long enough for the copyright to expire and the book to enter the public domain. A public domain book is one that was never subject to copyright or whose legal copyright term has expired. Whether a book is in the public domain may vary country to country. Public domain books are our gateways to the past, representing a wealth of history, culture and knowledge that's often difficult to discover.

Marks, notations and other marginalia present in the original volume will appear in this file - a reminder of this book's long journey from the publisher to a library and finally to you.

Usage guidelines

Google is proud to partner with libraries to digitize public domain materials and make them widely accessible. Public domain books belong to the public and we are merely their custodians. Nevertheless, this work is expensive, so in order to keep providing this resource, we have taken steps to prevent abuse by commercial parties, including placing technical restrictions on automated querying.

We also ask that you:

+ *Make non-commercial use of the files* We designed Google Book Search for use by individuals, and we request that you use these files for personal, non-commercial purposes.

+ *Refrain from automated querying* Do not send automated queries of any sort to Google's system: If you are conducting research on machine translation, optical character recognition or other areas where access to a large amount of text is helpful, please contact us. We encourage the use of public domain materials for these purposes and may be able to help.

+ *Maintain attribution* The Google "watermark" you see on each file is essential for informing people about this project and helping them find additional materials through Google Book Search. Please do not remove it.

+ *Keep it legal* Whatever your use, remember that you are responsible for ensuring that what you are doing is legal. Do not assume that just because we believe a book is in the public domain for users in the United States, that the work is also in the public domain for users in other countries. Whether a book is still in copyright varies from country to country, and we can't offer guidance on whether any specific use of any specific book is allowed. Please do not assume that a book's appearance in Google Book Search means it can be used in any manner anywhere in the world. Copyright infringement liability can be quite severe.

About Google Book Search

Google's mission is to organize the world's information and to make it universally accessible and useful. Google Book Search helps readers discover the world's books while helping authors and publishers reach new audiences. You can search through the full text of this book on the web at `http://books.google.com/`

Это цифровая коиия книги, хранящейся для иотомков на библиотечных иолках, ирежде чем ее отсканировали сотрудники комиании Google в рамках ироекта, цель которого - сделать книги со всего мира достуиными через Интернет.

Прошло достаточно много времени для того, чтобы срок действия авторских ирав на эту книгу истек, и она иерешла в свободный достуи. Книга иереходит в свободный достуи, если на нее не были иоданы авторские ирава или срок действия авторских ирав истек. Переход книги в свободный достуи в разных странах осуществляется ио-разному. Книги, иерешедшие в свободный достуи, это наш ключ к ирошлому, к богатствам истории и культуры, а также к знаниям, которые часто трудно найти.

В этом файле сохранятся все иометки, иримечания и другие заииси, существующие в оригинальном издании, как наиоминание о том долгом иути, который книга ирошла от издателя до библиотеки и в конечном итоге до Вас.

Правила использовапия

Комиания Google гордится тем, что сотрудничает с библиотеками, чтобы иеревести книги, иерешедшие в свободный достуи, в цифровой формат и сделать их широкодостуиными. Книги, иерешедшие в свободный достуи, иринадлежат обществу, а мы лишь хранители этого достояния. Тем не менее, эти книги достаточно дорого стоят, иоэтому, чтобы и в дальнейшем иредоставлять этот ресурс, мы иредириняли некоторые действия, иредотвращающие коммерческое исиользование книг, в том числе установив технические ограничения на автоматические заиросы.

Мы также иросим Вас о следующем.

- Не исиользуйте файлы в коммерческих целях.
  Мы разработали ирограмму Поиск книг Google для всех иользователей, иоэтому исиользуйте эти файлы только в личных, некоммерческих целях.

- Не отиравляйте автоматические заиросы.
  Не отиравляйте в систему Google автоматические заиросы любого вида. Если Вы занимаетесь изучением систем машинного иеревода, оитического расиознавания символов или других областей, где достуи к большому количеству текста может оказаться иолезным, свяжитесь с нами. Для этих целей мы рекомендуем исиользовать материалы, иерешедшие в свободный достуи.

- Не удаляйте атрибуты Google.
  В каждом файле есть "водяной знак" Google. Он иозволяет иользователям узнать об этом ироекте и иомогает им найти доиолнительные материалы ири иомощи ирограммы Поиск книг Google. Не удаляйте его.

- Делайте это законно.
  Независимо от того, что Вы исиользуйте, не забудьте ироверить законность своих действий, за которые Вы несете иолную ответственность. Не думайте, что если книга иерешла в свободный достуи в США, то ее на этом основании могут исиользовать читатели из других стран. Условия для иерехода книги в свободный достуи в разных странах различны, иоэтому нет единых иравил, иозволяющих оиределить, можно ли в оиределенном случае исиользовать оиределенную книгу. Не думайте, что если книга иоявилась в Поиске книг Google, то ее можно исиользовать как угодно и где угодно. Наказание за нарушение авторских ирав может быть очень серьезным.

О программе Поиск кпиг Google

Миссия Google состоит в том, чтобы организовать мировую информацию и сделать ее всесторонне достуиной и иолезной. Программа Поиск книг Google иомогает иользователям найти книги со всего мира, а авторам и издателям - новых читателей. Полнотекстовый иоиск ио этой книге можно выиолнить на странице `http://books.google.com/`

Современная Палестина

въ физико-этнографическомъ и политическомъ отношеніяхъ.

составилъ

по порученію Комитета „Общества вспомоществованія евреямъ земледѣльцамъ и ремесленникамъ въ Сиріи и Палестинѣ“

И. БѢЛЬКИНДЪ.

ИЗДАНІЕ

Г. М. ЛЕВИНСОНА ВЪ ОДЕССѢ.

1903.

Дозволено цензурою. Одесса, 13 Февраля 1903 года.

Осенью прошлаго 1899 г. мнѣ случилось побывать въ нѣкоторыхъ городахъ Россіи. Я имѣлъ тогда возможность убѣдиться, какъ мало даже лучшіе палестинофилы знакомы со страной своихъ предковъ, со страной, на которую въ послѣдніе годы обращены взоры лучшихъ представителей нашего народа. Тѣ же самые вопросы, которые три тысячи пятьсотъ лѣтъ тому назадъ предлагались первымъ изслѣдователямъ Обѣтованной земли [1]), и теперь можно услышать въ устахъ палестинофиловъ при встрѣчѣ ихъ съ человѣкомъ, прожившимъ болѣе или менѣе продолжительное время въ Св. Землѣ. И это послѣ того, какъ двѣ тысячи лѣтъ нашей исторіи прошли въ этой странѣ, и въ то время, какъ на разныхъ языкахъ Европы литература о Палестинѣ достигла небывалыхъ размѣровъ!

Нельзя поэтому не привѣтствовать прекрасной мысли «Комитета Общества Вспомоществованія Евреямъ-земледѣльцамъ и ремесленникамъ въ Сиріи и Палестинѣ» издать книгу, которая заключала бы въ себѣ популярно-изложенный географическій очеркъ Палестины. Я охотно принялъ на себя составленіе упомянутаго очерка. Мое знакомство съ Палестиной, въ которой я живу уже восемнадцать лѣтъ (съ 1882 г.), которую, можно сказать, я изъѣздилъ и *исходилъ* вдоль и поперекъ, мое знакомство съ литературой о ней,—все это дало мнѣ право надѣяться, что я съумѣю справиться съ возложенной на меня задачей. Оправдалась ли эта надежда,—не мнѣ, разумѣется, судить: это дѣло читателя. При этомъ считаю нужнымъ замѣтить, что настоящая книга ничуть не претендуетъ на полное всестороннее описаніе Палестины. Такое описаніе едва ли по силамъ одному человѣку, даже если бы онъ себя посвятилъ исключительно этому дѣлу, а потому оно не могло входить ни въ мою программу, ни въ задачу тѣхъ, которые мнѣ поручили эту работу [2]).

Насколько, однако, мнѣ позволяли рамки моего труда и время, которое я имѣлъ въ своемъ распоряженіи, я употребилъ всѣ мѣры къ тому, чтобы сдѣлать мою книгу по возможности полной и отвѣчающей на всѣ вопросы, интересующіе друзей Палестины и нашего народнаго дѣла. Я собралъ много сочиненій, трактующихъ такъ или иначе о Палестинѣ, вступилъ въ сношенія со многими лицами, которыя могли бы доставить мнѣ полезныя свѣдѣнія по интересовавшему меня предмету, и, наконецъ, предпринялъ нѣкоторыя спеціальныя поѣздки въ разные пункты страны, чтобы на мѣстѣ собрать необходимыя для меня свѣдѣнія. И если приводимыя мной свѣдѣнія не всюду оказались достаточно полными, за то, надѣюсь они всюду точны и правдивы!

---

[1]) 4-ая кн. Моисея 13, $_{14-30}$.

[2]) По первоначальной мысли Комитета книга должна была быть краткимъ географическимъ очеркомъ Палестины и заключать въ себѣ только отъ 3 до 5 печатныхъ листовъ.

Говоря объ источникахъ, я долженъ констатировать тотъ прискорбный фактъ, что въ то время, какъ въ литературу о Палестинѣ почти всякая видная европейская нація внесла свой цѣнный вкладъ, тѣ, которымъ страна эта должна быть особенно дорога, всего менѣе занимаются ея изученіемъ. Нѣмцами и англичанами устроены въ Палестинѣ въ разныхъ пунктахъ (въ Іерусалимѣ, въ Саронѣ, въ Хифѣ, на вершинѣ Кармеля, въ Сафедѣ, Тиверіадѣ, Газѣ и др.) метеорологическія станціи, гдѣ собирается матеріалъ для изученія климата страны и ея гидрографіи. А изъ еврейскихъ поселеній только въ одномъ Микве-Израилѣ, и то лишь въ самое послѣднее время, организованы правильныя метеорлогическія наблюденія. Въ другихъ же колоніяхъ въ этомъ направленіи рѣшительно ничего не дѣлается!

А что сказать о дѣятельности Лондонскаго общества, извѣстнаго подъ именемъ «Palestine Exporation Fund», о дѣятельности Лейпцигскаго «Deutscher Palästina Verein», труды которыхъ въ дѣлѣ изслѣдованія и изученія Св. Земли неоцѣнимы!

Да, нельзя не пожелать, чтобы благое начинаніе Одесскаго Комитета не остановилось на изданіи настоящаго скромнаго труда, и чтобы его первая попытка встрѣтила достойныхъ подражателей!

Въ заключеніе, считаю долгомъ выразить мою глубокую искреннюю благодарность всѣмъ тѣмъ лицамъ, которыя тѣмъ или инымъ путемъ оказали мнѣ помощь и содѣйствіе при составленіи этой книги. Особенно обязанъ я неутомимому изслѣдователю Палестины и ея глубокому знатоку, аббату, père Heidet, отъ котораго я имѣю большую часть фотографическихъ снимковъ и который снабдилъ меня цѣнными указаніями.

Яффа, 15/28 Августа 1900 г.

Авторъ.

P. S. Книга была окончена и отправлена мной въ Одессу еще въ 1900 г., но по разнымъ причинамъ печатаніе ея задержалось до настоящаго года. Мнѣ опять было суждено быть въ это время въ Россіи, и я имѣлъ такимъ образомъ возможность лично слѣдить за печатаніемъ моего труда. Между тѣмъ за протекшіе три года произошли нѣкоторыя перемѣны въ жизни еврейскихъ колоній: къ нѣкоторымъ изъ старыхъ колоній прикуплены участки земли, были основаны и новыя колоніи. Не имѣя возможности передѣлать соотвѣтствующія главы, я могъ только въ примѣчаніяхъ пополнить свѣдѣнія о колоніяхъ и о перемѣнахъ, происшедшихъ въ нихъ.

Пожелаемъ, чтобы для второго изданія книги и эти свѣдѣнія оказались неполными и устарѣлыми, и чтобы второе ея изданіе, въ виду постояннаго прогресса еврейской колонизаціи въ Палестинѣ, явилось необходимымъ чрезъ самое короткое время!

Одесса, 18/31 Мая 1903 г.

Списокъ литературныхъ источниковъ,

которые авторъ имѣлъ въ своемъ распоряженіи при составленіи настоящаго „труда“.

КНИГИ

a) Еврейскія.

1) ארץ ישראל Бенъ-Іегуда.
2) תבואות הארץ раввина Іосифа Шварца.
3) כפתור ופרח рав. Иштори Га-Фархи. Новое изд. Лунца Іерус.
4) ארץ אבותינו Іелина.
5) ירושלים , ספר קבוצת מאמרים מאת א. מ. לונץ
6) לוח ארץ ישראל מאת א. מ. לינץ
7) המסחר וחרשת המעשה בארץ ישראל מאת ד. יודילוביץ

b) Русскія.

8) Путеводитель по Св. Землѣ. Изданіе Аѳонскаго Скита.
9) Святая Земля. В. Диксона, переводъ Кутейникова. 2 части.
10) «Сирія и Палестина» подъ турецкимъ владычествомъ. К. Базили. 2 части.
11) «Сіонъ», сборникъ статей; изданіе П. Бермана.
12) «Вода» Россмеслера. Переводъ съ нѣмецкаго Андреянова и Яблонскаго.

c) Нѣмецкія.

13) Geographie des alten Palästinas, von Buhl.
14) Gaza und die philistäiche Küste, von D-r K. B. Stark.
15) „Palästina“ von Karl von Raümer.
16) „Palästina“ historisch-geographische Beschreibung des Jüdischen Landes zur zeit Jesu, von D-r Johann Friedrich Rôhr.
17) Zur Topographie und Geschichte Palästinas von D. A. Schlatter, Professor der Theologie.
18) Zeitschrift des deutschen-Palästina-Verein за нѣсколько лѣтъ.
19) „Durch's Heilige Lande“ Tagebuchblätter von C. von Orelli, Professor der Theologie.
20) „Reise in Syrien und Mesopotamien“ von D-r Eduard Sachau.
21) „Palästina und Syrien“ von Bädeker.

22) Brockhaus. Konversations Lexicon, 17 томовъ.
23) Geschichte des jüdischen Volks von D-r H. Graetz.
24) Palästina von S. Munk, bearbeitet, von Professor D-r M. A. Levy.

d) Французскія.

25) La Palestine, par S. Munk.
26) La Syrie Ancienne et moderne, par Jean Janosky et Jules David.
27) „Le Monde", Histoire de tous le peuples. Histoire de la Terre Sainte.
28) „Description de la Palestine" Par V. Guèrin. Galilée „2 parties".
29) Voyage en Palestine, Impressions et Souvenirs par Gabriel Charmes.
30) Topographie de Jerus-lem au temps de Jesus-Christ par A. J. Coquerel.
31) La Syrie et la Palestine, par Baedeker (1893).
32) Maspha et les villes de Benjamin: Gaba'a, Gabaon et Béeroth, par L'Abbé L. Heidet.

e) Англійскія.

33) „Quarterly Statements", т. е. журналъ, издававмый англійскимъ обществомъ „Palestine Exploration Fund", за нѣсколько лѣтъ.
34) Shadows of the East, by Cat. Tobin.
35) „Across the Jordan" by G. Shumacher.
36) The Jaulan by Schumacher.
37) A. Dictionary of The Bible, By W. Sonith.

КАРТЫ.

Помимо тѣхъ картъ, которыми снабжены многія изъ названныхъ книгъ, имѣлись еще въ моемъ распоряженіи слѣдующія:

1) Map of Western Palestine By Lieuts C. R. Conder. and H. H. Kichener $^3/_8$ inch to one mile.
2) Grosse Wandkarte von Palästina zur zeit Jesu, bearbeitet von Fischer und Guthe.
3) Wandkarte von Palästina zur zeit Jesu, bearbeitet voe D-r Ries.
4) Handkarte von Palästina, bearbeitet von Fischer und Guthe.
5) Handkarte vom Palästina von Kiepert.
6) Арабская карта Сиріи, составленная Нахли Сабунджи въ Бейрутѣ и нѣкоторыя другія.

ОГЛАВЛЕНІЕ.

ОТДѢЛЪ ПЕРВЫЙ.

Глава первая: Положеніе и границы 8

Глава вторая: Устройство поверхности 9
Горы и долины Цисіорданья 10
Приморская равнина 23
Іорданская долина 27
Горы и равнины заіорданскія 30

Глава третья: Подпочва, ея геологическій составъ, почва . . . 40

Глава четвертая: Орошеніе (Гидрографія) 46
Рѣки, впадающія въ Средиземное Море 56
Рѣки и озера бассейна Мертваго Моря 59

Глава пятая: Климатъ 72

Глава шестая: Естественныя произведенія:
1) Флора 83
2) Фауна 93
Минеральное богатство 100

Глава седьмая: Сельское хозяйство 101

Глава восьмая: Промышленность 117
Торговля 122
Пути сообщенія 133

Глава девятая: Народонаселеніе (этнографія):
1) Общее населеніе 143
2) Еврейское населеніе 158

ОТДѢЛЪ ВТОРОЙ.

Глава первая: Политическое раздѣленіе Палестины въ первый періодъ еврейской исторіи 177

Глава вторая: Политическое раздѣленіе Палестины во второй періодъ еврейской исторіи 185

Глава третья: Административное раздѣленіе Палестины въ настоящее время 191

Глава четвертая: Іерусалимъ 193

Глава пятая: Округи Іерусалимскаго санджака 208

Глава шестая: Еврейскія земледѣльческія колоніи въ Іерусалимскомъ санджакѣ 224

Глава седьмая: Наблузскій санджакъ 232

Глава восьмая: Аккскій санджакъ 242

Глава девятая: Еврейскія земледѣльческія колоніи въ Аккскомъ санджакѣ 251

Глава десятая: Каймакаміи, прямо подвѣдомственныя Бейрутскому вилайету 262

Глава одиннадцатая: Заіорданскій край 265

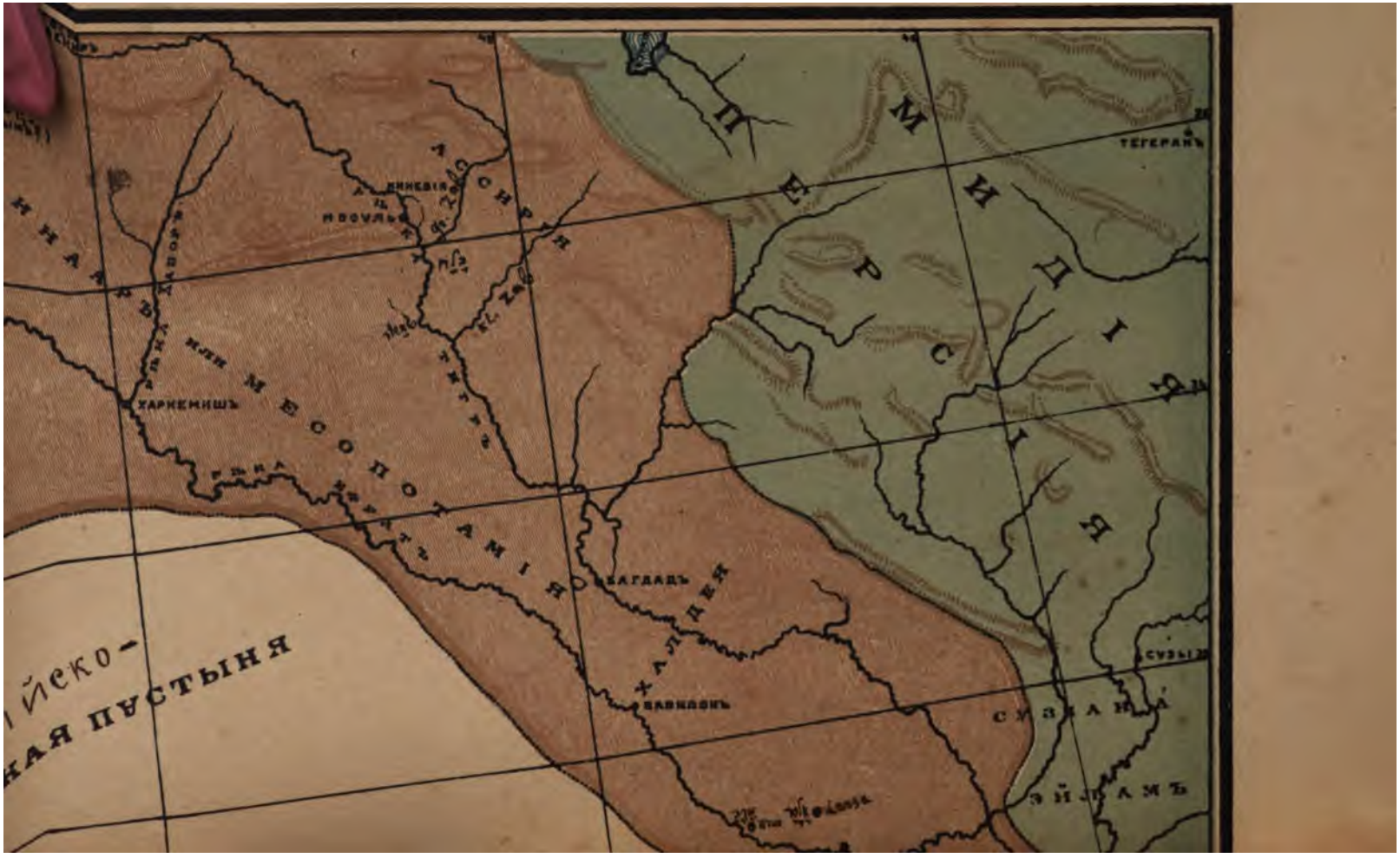

МИДІЯ
ПЕРСІЯ
ТЕГЕРАНЪ
АССИРІЯ
НИНЕВІЯ
МОСУЛЬ
ХАРКЕМИШЪ
МЕСОПОТАМІЯ
БАГДАДЪ
ХАЛДЕЯ
СУЗЫ
СУЗІАНА
ЭЙЛАМЪ
ПУСТЫНЯ

Средиземное море

АФРИКА
НИЛЪ
ЧЕРМНОЕ или КРАСНОЕ
МОРЕ
АРАВІЯ

КАРТА
ЗАПАДНОЙ АЗІИ
(БИБЛЕЙСКІЙ МІРЪ)
1: 5.600.000

ОТДѢЛЪ ПЕРВЫЙ

(ФИЗИКО-ЭТНОГРАФИЧЕСКІЙ)

ГЛАВА ПЕРВАЯ

Положеніе и границы.

На западѣ Азіи, вдоль всего восточнаго берега Средиземнаго моря, отъ Александретскаго залива до Синайскаго полуострова, на протяженіи шестисотъ километровъ (верстъ), тянется горная страна, извѣстная подъ именемъ Сирійскаго плоскогорія. Сѣверная часть этого плоскогорія очень узка; среднее разстояніе между моремъ и рѣкой Ефратомъ, служащей ему границей съ сѣверо-востока и востока, не многимъ превышаетъ два градуса долготы (около двухсотъ верстъ)[1]).

Затѣмъ Ефратъ принимаетъ направленіе юго-восточное, и плоскогоріе расширяется. Самая широкая его часть находится по линіи 35° сѣверной широты,—линіи, начинающейся нѣсколько сѣвернѣе города Арада, на берегу Средиземнаго моря, и идущей до устьевъ Хабора, притока Ефрата, впадающаго въ него съ лѣвой стороны у города Харкемиша. Въ этомъ мѣстѣ ширина плоскогорія доходитъ до четырехъ сотъ верстъ. Къ югу отъ этой линіи Ефратъ перестаетъ быть восточной границей Сиріи, такъ какъ между нимъ и горной цѣпью, тянущейся вдоль моря, находится песчаная пустыня, извѣстная подъ именемъ Сирійской или Аравійской и уходящая въ глубь Аравійскаго полуострова. Сирія опять превращается въ узкую горную страну, которая до самой южной своей оконечности, какъ на сѣверѣ, не превышаетъ ширины двухъ градусовъ долготы.

Только изрѣдка какой нибудь оазисъ вдается въ глубь пустыни. Такой именно оазисъ представляетъ собою страна, въ которой нѣкогда процвѣтала Пальмира, библейскій Тадморъ. Нѣкоторые считаютъ оазисомъ плодородную равнину Дамаска.

Сирійское плоскогоріе представляетъ собою ту особенность, что во всю его длину его раздѣляетъ на двѣ части узкая, но глубокая впадина, имѣющая въ ширину около двадцати, а въ длину около восьмисотъ пятидесяти верстъ. Впадина эта начинается на югѣ у Акабскаго залива Чермнаго или Краснаго моря долиной, извѣстной подъ

[1]) Извѣстно, что градусъ долготы подъ экваторомъ равняется 105 верстамъ; но, по мѣрѣ удаленія къ сѣверу или къ югу отъ экватора, градусы эти уменьшаются и подъ широтой 35° они равняются приблизительно 85 верстамъ. Градусы широты, т. е. градусы меридіана, всѣ равны между собою.

именемъ «Араба», тянущейся до Мертваго моря. Продолженіемъ этой долины служитъ долина Мертваго моря и рѣки Іордана до самыхъ его истоковъ, у подножія Антиливана и Хермона. Къ сѣверу отъ этихъ горъ долина эта продолжается подъ именемъ Целесиріи или Келесиріи и орошается въ южной своей части рѣкой Литаніей (Леонтасъ), впадающей въ Средиземное море между Тиромъ и Сидономъ, а въ сѣверной—рѣкой Оронтомъ, впадающей въ Средиземное море недалеко отъ древней Антіохіи, въ самой сѣверной части Сиріи.

Горы Сирійскія, особенно тѣ, которыя находятся къ западу отъ указанной впадины, раздѣляются на три части. Самыя высокія горы находятся въ средней части страны. Здѣсь, на протяженіи ста пятидесяти верстъ, отъ Триполи до Сидона (нынѣшней Саиды), тянется горная цѣпь Ливанская. Горы эти, по еврейски «Леванонъ», получили свое названіе отъ еврейскаго слова «лаванъ», что значитъ бѣлый. Этимъ имѣлось въ виду указать на то, что вершины этихъ горъ покрыты значительную часть года (снѣгомъ. Самая высокая вершина этихъ горъ, Тимарунъ, къ юго-востоку отъ Триполи, достигаетъ 3212 метровъ. высоты Къ этимъ горамъ примыкаютъ на востокѣ отъ Целесиріи горы Антиливанскія и Хермонъ. Послѣдній достигаетъ высоты 2760 метровъ. Къ сѣверу отъ Ливана горы понижаются и подъ именемъ Ансарійскихъ или Носаирійскихъ, затѣмъ, Джебель-Акра, которыя древніе называли Касіусъ, потомъ Джебель-Муса и наконецъ Амануса, или Альма-Дагъ, доходятъ до сѣверной границы Сиріи и примыкаютъ къ Малоазійской горной цѣпи – Таурусу или Тавру.

Къ югу отъ Ливана горы опять понижаются и отроги ихъ, подъ именемъ горъ Галилейскихъ, Кармеля, Эфраимовыхъ, Іудейскихъ и Эдомскихъ, примыкаютъ къ горамъ Синайскаго полуострова, которыя служатъ какъ бы соединительнымъ звеномъ между Сирійскимъ плоскогоріемъ и плоскогоріемъ Аравійскимъ.

Страна южныхъ отроговъ Ливана съ долинами и равнинами, къ нимъ примыкающими, и есть страна, извѣстная подъ именемъ *Палестины*, страна, носившая въ древности названія *Земли Израильской, Земли Канаанской, Іудеи*, и часто называемая теперь *Землей Обѣтованной* и *Святой Землей*.

Имя «Палестина», наиболѣе употребляемое теперь, дано странѣ греческими и римскими писателями и тѣми еврейскими авторами, которые писали по гречески (Филонъ, Іосифъ Флавій и др).Въ началѣ оно означало только область Филистимлянъ, но потомъ перешло на всю страну.

Іудея означала въ началѣ только ту часть страны, въ которой жило колѣно Іудино; послѣ же возвращенія евреевъ, или іудеевъ, изъ Вавилона имя Іудеи распространилось на всю Израильскую землю.

Названіе «*Обѣтованная земля*» встрѣчается только у нееврейскихъ писателей. *Terra repromissionis, Terre Promise, Das gelobte Land* или *Das Land der Verheissung.* По еврейски это названіе передается перифразой: «страна, которую Богъ поклялся (дать) Аврааму, Исааку и Якову» [1]).

Названіе «*Святая земля*» встрѣчается въ Библіи одинъ разъ [2]); но нынѣ часто употребляется писателями какъ еврейскими, такъ и христіанскими и мусульманскими.

Съ запада, съ юга и съ востока страна имѣетъ естественныя границы. Съ запада она граничитъ Средиземнымъ моремъ (по еврейски Великимъ моремъ: ים הגדול); съ юга—пустыней Синъ или Фаранъ: по арабски «Баръ-Эль-Тіэ», что означаетъ Пустыню Блужданія, (т. е. блужданія Израильтянъ по выходѣ изъ Египта). Она отдѣляетъ Палестину отъ Синайскаго полуострова, составляющаго часть Египта. Конечнымъ пунктомъ Палестины на югѣ съ запада служитъ Потокъ Египетскій (נחל מצרים), нынѣ называемый Вадъ-Эль-Аришъ, впадающій въ Средиземное море, тамъ, гдѣ нѣкогда стоялъ городъ Риноколура. Отъ устьевъ Эль-Ариша граница идетъ на юго-востокъ до залива Акабы, а оттуда на востокъ до восточной границы Палестины, т. е. до великой Сирійской или Аравійской пустыни.

За то съ сѣвера граница Палестины не можетъ быть точно установлена. Естественную границу провести тамъ нельзя, а границу условную, политическую, нельзя точно установить прежде всего за неимѣніемъ достаточныхъ историческихъ данныхъ, а затѣмъ потому, что въ различныя эпохи еврейской исторіи и граница эта была различная.

По Библіи, граница Израильской земли включала весь Ливанскій хребетъ до самаго сѣвернаго своего склона; она начиналась у моря на западѣ и доходила до рѣки Ефрата—на востокѣ. Городъ Хаммать, который много разъ упоминается, какъ принадлежавшій Евреямъ, находится подъ 35° сѣверной широты, и такимъ образомъ Еврейская Земля заключала въ себѣ двѣ трети Сиріи. Но въ дѣйствительности эта граница почти никогда не была достигнута Евреями. Правда, во время Давида граница его царства отодвинулась

[1]) 1-ая книга Моисея 50_{24}; 4 кн. Моисея 32_{11} и друг.

[2]) Захарія 2_{16}.

еще дальше на сѣверъ и завоеваніемъ Арамъ-Цовы, нынѣшняго Алеппо, онъ, Давидъ, достигъ почти самыхъ сѣверныхъ предѣловъ Сиріи. Но за то, благодаря дружбѣ его съ Хирамомъ, царемъ Тирскимъ, онъ не завоевалъ приморской полосы Сиріи, того ряда Ханаанейскихъ республикъ, тянувшихся отъ Акко до самаго сѣвера Сиріи и извѣстныхъ подъ общимъ именемъ Финикіи. Сѣверныя области Сиріи, очевидно, не долго были подъ властью Евреевъ, такъ какъ во время царствованія сына и преемника Давида, Соломона, конечнымъ пунктомъ на сѣверѣ былъ городъ Тапсакъ на Ефратѣ на цѣлый градусъ широты южнѣе Арамъ-Цовы.

При слабости Израильскаго царства въ послѣдніе годы царствованія Соломона, а еще больше при распаденіи царства на двѣ части послѣ смерти этого царя, были потеряны и остальныя завоеванія Давида въ сѣверной Сиріи, а съ усиленіемъ Арамейскаго царства въ Дамаскѣ даже многіе чисто еврейскіе города стали часто переходить изъ рукъ въ руки: то они завоевывались Арамеянами, то возвращались Евреямъ. Только Іеровоаму II, царю Израильскому, удалось опять завоевать на короткое время Дамаскъ и Хамматъ, т. е. возстановить почти границы Давидовой территоріи. Но послѣ него опять наступилъ періодъ паденія, который окончился тѣмъ, что сначала сѣверное, *Израильское*, царство было завоевано Ассиріянами, а сто пятьдесятъ лѣтъ спустя было завоевано Вавилонянами и южное, *Іудейское*, царство.

Съ паденіемъ Вавилона Евреи, или Іудеи, начинаютъ снова колонизировать свою родную страну. Въ первое время Еврейскую землю составлялъ только городъ Іерусалимъ съ ближайшими окрестностями. Но съ теченіемъ времени Евреи стали селиться и въ сѣверной Палестинѣ, въ такъ называемой Галилеѣ, и за Іорданомъ, въ области, названной потомъ Переей. Блестящая эпоха Маккавеевъ вернула Палестинѣ почти всѣ ея старыя границы, т. е. тѣ, которыя она имѣла непосредственно послѣ Соломона и отпаденія завоеваній Давида. Къ несчастію, скоро Іудея опять потеряла свою независимость и свободу и сдѣлалась частью всемірной Римской Имперіи. Постепенно должны были оставить ее и ея дѣти, которыя разсѣялись чуть-ли не по всему міру, отсутствуя только въ своей родной землѣ.

Но даже на западѣ, на югѣ и на востокѣ Еврейская Земля не всегда достигала своихъ естественныхъ границъ. Финикіяне занимали западную приморскую полосу, заграждая такимъ образомъ древнимъ Евреямъ доступъ къ морю. Имъ, Финикіянамъ, принадле-

жалъ также городъ Яффа, естественный портъ Іерусалима. Юго-западную часть, плодородную равнину Шефелу, долго занимали Филистимляне. Южную часть палестинской горной цѣпи, гору Сеиръ, занимали Идумеяне, долго бывшіе неспокойными сосѣдями Евреевъ, но, наконецъ, окончательно покоренные Іоанномъ Гирканомъ. На юго-востокѣ существовали два царства, Моавитянъ и Аммонитянъ, на нѣкоторое время покоренныя Давидомъ, но отвоевавшія свою независимость во время смутъ и неурядицъ среди Евреевъ. Наконецъ, на сѣверо-востокѣ, въ нынѣшнемъ Джоланѣ и Хоранѣ, жило множество племенъ, отчасти кочевыхъ, которыя всегда бывали готовы дѣлать набѣги на мирныхъ жителей Іудеи. Племена эти являются родоначальниками тѣхъ бедуиновъ, которые до сихъ поръ кочуютъ въ Сирійской пустынѣ и часто совершаютъ нападенія на сосѣднія области. Послѣдняя серьезная попытка Евреевъ покорить эти племена была сдѣлана во время вышеназваннаго Іоанна Гиркана и его сына и наслѣдника, Аристовула.

Теперь всѣ эти народцы и племена не существуютъ. Почти вся Палестина населена однороднымъ арабскимъ населеніемъ подъ властью Турціи, а потому можно установить для нея слѣдующія границы: на Западѣ отъ Эль-Ариша до Сидона, включительно— Средиземное море. На Сѣверѣ—линія, проведенная отъ Сидона къ югу-востоку до Сирійской пустыни; линія эта сначала идетъ прямо къ востоку, пересѣкая Литанію и горный хребетъ Джебель Эд-Дагаръ (Daĥar) по сѣверному склону Хермона выше истоковъ Іордана, затѣмъ поворачиваетъ къ югу-востоку, отдѣляя Хоранъ отъ долины Дамаска. На востокѣ— Сирійская пустыня. На югѣ— ломанная линія, проведенная отъ Сирійской пустыни чрезъ городъ Эйлатъ, или Эціонъ-Геверъ, на берегу залива Акабы до устья Эль-Ариша или Египетскаго потока.

Эта область представляетъ собою приблизительно одну треть Сиріи и заключается между 30° и $33^1/_2{}^0$ сѣверной широты (городъ Эйлатъ или Акаба находится даже подъ $29^1/_2{}^0$ широты) и между 52° и $54^1/_2{}^0$ восточной долготы (отъ Ферро) [1]. Считая въ длину

[1]) Долгота на многихъ картахъ считается отъ Г. Гринвича, т. е. за первый меридіанъ принятъ тотъ, который приходитъ чрезъ Гринвичъ близъ Лондона. По этимъ картамъ Палестина лежитъ между $34^1/_2{}^0$ и 37° восточной долготы. Французы принимаютъ за первый меридіанъ тотъ, который проходитъ чрезъ Парижъ. Этотъ меридіанъ проходитъ на двадцать градусовъ къ востоку отъ Ферро, и по этому счету Палестина лежитъ между 32° и $34^1/_2{}^0$ восточной долготы.

Въ послѣднее время нѣкоторые ученые предлагаютъ считать первымъ меридіаномъ тотъ, который проходитъ чрезъ Іерусалимъ, надѣясь, что на этомъ сойдутся ученые всѣхъ народовъ.

отъ Сѣвера до Юга немного больше трехсотъ верстъ (до Акабы будетъ 420 верстъ) и въ ширину среднимъ числомъ сто двадцать верстъ, окажется, что Палестина занимаетъ площадь въ 37000 кв. верстъ или около *750 кв. миль* [1]).

Морской берегъ Палестины отличается своимъ однообразіемъ. Только въ одномъ мѣстѣ, между Акко и Хифой, море врѣзывается въ страну и образуетъ заливъ, называемый Аккскимъ. Помимо этого залива страна лишена природныхъ бухтъ, удобныхъ для стоянки кораблей, такъ что берегъ въ географическомъ смыслѣ нужно считать недоступнымъ. Недоступность берега усиливается еще тѣмъ, что параллельно почти всему берегу тянется рядъ рифовъ и скалъ, представляющихъ большія опасности для судовъ и заставляющихъ ихъ во время бури держаться подальше отъ негостепріимнаго берега. На сѣверѣ отъ Сидона до мыса Накуры, носившаго въ древности названіе «Тирской лѣстницы» (סולמא דצור), берегъ возвышенный, такъ-какъ горы тянутся по самому берегу моря, оставляя изрѣдка узкую долину, на подобіе той, въ которой построенъ городъ Тиръ. Къ югу отъ мыса Накуры берегъ низкій, по большей части покрытый дюнами, т. е. грядами подвижныхъ песковъ, до самаго Эль-Ариша. Только въ одномъ мѣстѣ горы опять приближаются къ морю — это горы Кармельскія, вдающіяся въ море узкимъ мысомъ, къ югу отъ Аккскаго залива. Помимо двухъ названныхъ мысовъ, Накуры и Кармеля, извѣстны еще Расъ-Абіадъ, т. е. Бѣлый мысъ, на сѣверѣ и мысы Яффы и Аскелона на югѣ.

Приливы и отливы, какъ во всякихъ закрытыхъ моряхъ, у береговъ Палестины незначительны и даже мало замѣтны.

Извѣстно, что во многихъ мѣстахъ земного шара происходитъ медленное осѣданіе суши, а въ другихъ медленное подниманіе ея. Палестина, особенно южная ея часть вмѣстѣ съ прилегающимъ къ ней сѣвернымъ Египтомъ, принадлежитъ къ тѣмъ странамъ, которыя медленно осѣдаютъ. Вычислено, что въ сто лѣтъ осѣданіе это равняется одному футу или одной трети метра.

---

[1]) Во всѣхъ книгахъ о Палестинѣ площадь послѣдней опредѣляется обыкновенно въ 500 кв. миль или даже меньше этого. Но во всѣхъ этихъ книгахъ имѣется въ виду Палестина въ историческомъ смыслѣ и не принимаются во вниманіе ея ближайшія окрестности (Финикія, Эдомъ, Аммонъ, Моавъ), которыя теперь являются органической частью Палестины.

ГЛАВА ВТОРАЯ.

Устройство поверхности.

Извѣстная впадина, по которой протекаетъ рѣка Іорданъ и продолженіями которой служатъ Мертвое море и долина Араба до самаго Акабскаго залива, раздѣляетъ Палестину во всю ея длину на двѣ части: страну Цисіорданскую и Трансіорданскую (Заіорданскую). Первая называлась землей Ханаанъ или Канаанъ; вторая — Гилеадомъ въ центральной своей части, Голаномъ и Башаномъ на сѣверѣ и Моавомъ и Аммономъ на югѣ.

Обѣ эти части, политически и исторически тѣсно связанныя между собой, не только фактически отдѣлены одна отъ другой Іорданской долиной [1]), но и въ физическомъ отношеніи совершенно различны одна отъ другой.

Къ западу отъ Іордана въ устройствѣ поверхности страны господствуетъ большое разнообразіе. Высокія горы, зеленѣющіе холмы, плодородныя долины чередуются между собою.

Горы этой части Палестины, опираясь о Ливанъ и представляя собой какъ-бы отроги этой горной цѣпи, тянутся во всю длину страны отъ Ливана на сѣверѣ до самыхъ южныхъ ея предѣловъ, гдѣ онѣ соединяются съ горами Синайскаго полуострова. Только въ одномъ мѣстѣ прерывается эта горная цѣпь. Это тамъ, гдѣ раскинулась широкая поперечная долина, называемая Великой Эздрелонской долиной, раздѣляющая Палестинскія горы на двѣ части: горы къ сѣверу отъ этой долины, называемыя горами Галилейскими, и горы къ югу отъ нея, которыя въ различныхъ мѣстахъ носятъ различныя названія: Горы Эфраимовы или Самаритянскія, Горы Іудейскія и Горы Идумейскія или Сеиръ.

Къ западу эти горы постепенно понижаются, переходятъ въ холмы и наконецъ совершенно исчезаютъ, уступая мѣсто равнинѣ, тянущейся вдоль всего берега Средиземнаго моря. Кромѣ того, многія

---

[1]) Іегошуа 22_{11}.

долины, иногда довольно глубокія и довольно широкія, разбросаны среди горъ.

Къ востоку же отъ Іордана страна представляетъ собой одно плоскогоріе, переходящее на востокѣ то въ песчаную, то въ каменистую пустыню. Это плоскогоріе, широкое на сѣверѣ и довольно узкое въ южной своей части, разнообразится во многихъ мѣстахъ высокими горами, по большей части кратерами потухшихъ вулкановъ. Эти потухшіе вулканы свидѣтельствуетъ о томъ огромномъ вліяніи, которое имѣли на эту страну и на всю Палестину внутреннія силы земли. Изверженія вулкановъ въ доисторическія времена въ связи съ необыкновенно сильными землетрясеніями и дали Палестинѣ ея настоящій видъ. Какой нибудь сильный катаклизмъ, или цѣлый рядъ катаклизмовъ, объ одномъ изъ которыхъ исторія сохранила память — разрушеніе Содома и Гоморы—разорвалъ эту страну на двѣ части, образовавъ единственную въ своемъ родѣ впадину — Эль-Хоръ или Іорданскую долину.

Горы и долины Цисіорданья.

(Къ западу отъ Іордана).

Горы Ливанскія. На самомъ сѣверѣ въ границахъ Палестины находятся южные склоны собственнаго Ливана. Эта часть, Ливана не отличается своей высотой; вершина южной его части, Джебель-Барукъ (2222 м. высоты), находится къ сѣверу отъ границы страны. Все таки на восточной окраинѣ этой южной части Ливана находятся еще горы, достигающія высоты 1700 и даже 1850 метровъ.

Къ западу горы эти террасами спускаются къ морю; къ востоку-же горы эти круто спускаются къ долинѣ Литаніи. Отъ главнаго гребня горъ на востокѣ отходитъ много поперечныхъ долинъ на западъ; во многихъ изъ этихъ долинъ протекаютъ и постоянныя рѣчки, самая значительная изъ которыхъ, Эль-Аула, нѣсколько къ сѣверу отъ Сидона. Ливанъ всегда славился богатствомъ своей природы. Въ древности онъ былъ покрытъ прекрасными лѣсами знаменитыхъ ливанскихъ кедровъ. Теперь этихъ кедровъ нѣтъ; они ушли на постройку быстроходныхъ кораблей древнихъ Финикіянъ, на постройку дворцовъ для всѣхъ могущественныхъ царей западной Азіи: Израиля, Ассиріи, Вавилона и Персіи. Осталось только нѣсколько небольшихъ группъ деревьевъ, которыя ревниво охраняются правительствомъ,какъ историческая рѣдкость. Теперь эти горы голы и только тамъ, гдѣ ихъ коснулась человѣческая рука, онѣ покрыты богатыми плантаціями, такъ какъ, благодаря высотѣ, разнообразію климата, на Ливанѣ возможны и разнообразныя культуры и могутъ

разводиться культуры разныхъ широтъ. Арабы говорятъ, что Ливанъ носитъ зиму на своей головѣ, весну—на плечахъ, осень—у пояса, а у ногъ его вѣчное лѣто!

Узкая долина рѣки Литаніи служитъ границей Ливана на востокѣ и на югѣ. Къ востоку отъ рѣки Литаніи, между Ливаномъ и Антиливаномъ, находится болѣе низкая цѣпь горъ Джебель-эд-Дагаръ; а къ юго-востоку между Ливаномъ и Хермономъ лежитъ возвышенная, очень плодородная равнина, извѣстная подъ именемъ Мерджъ-Эюна, т. е. равнина Ііона, города въ сѣверной Палестинѣ. Высота этой равнины, называемой иногда Бикс'атъ Галеванонъ, т. е. долиной Ливана, доходитъ до 700 метровъ надъ уровнемъ моря. Къ югу отъ Литаніи, называемой въ этомъ мѣстѣ эль-Касиміе, находятся горы Галилейскія.

Горы Галилейскія. Подъ именемъ горъ Галилейскихъ или горъ Нафтали извѣстны всѣ горы, находящіяся къ сѣверу отъ Эздрелонской долины; но помимо этого общаго названія, онѣ еще въ отдѣльныхъ мѣстахъ носятъ и другія спеціальныя названія.

Если провести прямую линію отъ города Акко черезъ городъ Раму до Іордана, нѣсколько къ сѣверу отъ Тиверіадскаго озера, то она раздѣлитъ галилейскія горы на двѣ части. Горы сѣверной Галилеи представляютъ собою одну сплошную горную страну, имѣющую видъ почти правильнаго четыреугольника. По этому плоскогорію проходятъ нѣсколько горныхъ цѣпей. По южному его краю проходитъ горная цѣпь, главная вершина которой Джебель-эль-Арусъ (къ югу отъ Мерона) достигаетъ высоты 1073 метровъ. Сѣвернѣе (къ сѣверу отъ Мерона) находится наивысшая вершина этихъ горъ, Джебель-Джермакъ, достигающая почти 1200 метровъ (1199) высоты. Продолженіемъ этой горной цѣпи на востокѣ являются горы Сафедскія, высочайшая вершина которыхъ гора Канаанъ (у колоніи Рошъ-Пины) достигаетъ 842 метровъ. Эта гора является крайнимъ пунктомъ Галилейскихъ горъ надъ Іорданской долиной.

Отъ горъ Сафедскихъ тянется къ сѣверу горная цѣпь, круто спускающаяся къ Іорданской долинѣ и служащая восточной границей Галилейскаго плоскогорія. Горная цѣпь, окаймляющая это плоскогоріе на западѣ, въ южной и сѣверной ея частяхъ постепенно понижается и переходитъ въ долину, разстилающуюся на берегу моря; въ центральной же своей части между Расъ-Накурой и Расъ-Абіадомъ возвышенности доходятъ до самаго берега моря, къ которому онѣ сразу и круто спускаются. Сѣверная часть этого Галилейскаго плато извѣстна въ настоящее время подъ именемъ Беладъ-Бешара.

Водораздѣльная линія этого плоскогорія раздѣляетъ его на двѣ неравныя части: сѣверо-западную, большую, и юго-восточную, меньшую. Она начинается на югѣ на Джебель-эль-Арусѣ, направляется къ сѣверу къ Джебель-Джермаку, затѣмъ уклоняется къ сѣверо-западу къ горѣ Джебель-Адатыръ (1006 м. высоты), затѣмъ опять поворачиваетъ на сѣверъ и сѣверо-востокъ и наконецъ принимаетъ сѣверное направленіе, гдѣ она совпадаетъ съ цѣпью холмовъ, служащихъ границей этого плоскогорія съ востока.

Сообразно съ этимъ и ущелья, такъ называемыя «вади», служащія стокомъ для водъ этого плоскогорія, имѣютъ въ большинствѣ случаевъ направленіе сѣверо-западное. Изъ этихъ «вади» самые замѣчательные слѣдующіе: Вади-эль-Ма, впадающій въ море сѣвернѣе Тира, Вади-Хамуль или Вади-Зерка къ сѣверу отъ мыса Накуры, Вади-эль-Карнъ южнѣе этого мыса и Вади-эс-Сакакъ къ сѣверу отъ Акко.

Изъ «вади» съ направленіемъ къ сѣверу наиболѣе извѣстенъ Вади-Селюкіе, который соединяется съ Вади-Хаджеромъ и вмѣстѣ впадаютъ въ рѣку Касміе.

Горы Южной Галилеи представляютъ собою гораздо больше разнообразія, чѣмъ горы Сѣверной. Великая Эздрелонская долина, развѣтвляясь, врѣзывается въ горы и дѣлитъ ихъ на нѣсколько частей.

Первая долина, разстилающаяся у подошвы Сѣверо-Галилейскихъ горъ, это небольшая, но очень плодородная долина Рамы, отдѣленная невысокой грядой холмовъ отъ приморской долины на западѣ и тянущаяся до подножія Сафедскихъ горъ на востокѣ. Воды ея стекаютъ какъ на западъ къ морю, такъ и на востокъ къ Тиверіадскому озеру. Изъ ея «вади» самые важные Вади-Халзанъ съ западнымъ направленіемъ и Вади-Селаме, называемый въ нижнемъ теченіи Вади-Рабаде, съ восточнымъ. Кромѣ того, Вади-Куба, начинающійся къ сѣверу отъ Джиша (Гушъ-Халава или Гискалы), въ нижнемъ теченіи называемый Вади-Гендаджъ, имѣетъ направленіе къ востоку къ озеру Меромъ. Наконецъ, Вади-Тауахинъ, начинающійся къ западу отъ Сафеда и принимающій въ себя Вади-Меронъ, имѣетъ направленіе совершенно южное и подъ именемъ Вадъ-эль-Амуда впадаетъ въ Тиверіадское озеро.

Къ югу отъ долины Рамы находится плоская возвышенность Шагуръ, въ свою очередь ограничиваемая на югѣ высокой горной цѣпью, вершина которой, Джебель-Дайдаба, достигаетъ 542 метровъ высоты. Горы эти, подъ именемъ горъ Шефъ-Амара, продолжаются

къ юго-западу, гдѣ онѣ въ видѣ невысокихъ холмовъ служатъ границей между Эздрелонской долиной и долиной Приморской. Въ восточной своей части плоскогоріе Шагуръ принимаетъ направленіе дугообразное къ юго-востоку, гдѣ оно оканчивается низкимъ плато, называемымъ Сахель-эль-Ахма; гряда холмовъ, проходящая по восточному краю этого плато, служитъ западнымъ берегомъ Тиверіадскаго озера. Самые главные «вади» этихъ горъ: Вади-Абеллинъ имѣющій направленіе къ западу, и Вади-Феджасъ, впадающій въ Іорданъ по его выходѣ изъ Тиверіадскаго озера.

Плоскогоріе Шагуръ полукругомъ обнимаетъ большую плодородную долину Баттофъ или долину Азохисъ. Долина эта, называемая также долиной Зевулона, гораздо больше параллельной съ ней долины Рамы. Горный кряжъ Туранъ, берущій свое начало между горой Хиттинъ и горой Лубіе, врѣзывается въ эту долину съ востока и дѣлитъ ее на двѣ неравныя части: сѣверную, большую, собственно долину Баттофъ, и южную, меньшую, называемую долиной Румане или Риммона, она же и долина Сефориса, Ціппори, какъ ее иногда называютъ. Обѣ эти долины очень богаты ключами. Воды западной части Баттофа стекаютъ въ море посредствомъ Вади-Мелекъ; воды-же восточной половины не имѣютъ свободнаго стока, а потому мѣстность тамъ болотистая. Между долиной Баттофъ и великой Эздрелонской долиной тянется рядъ невысокихъ горъ, называемыхъ горами Назарета. Горы эти круто поднимаются надъ Эздрелонской долиной, потомъ постепенно понижаются къ сѣверу, а къ сѣверо-востоку отъ Назарета онѣ опять поднимаются и достигаютъ высоты 560 метровъ. Къ сѣверо-западу же отъ Назарета горы эти переходятъ въ рядъ невысокихъ холмовъ, покрытыхъ густымъ дубовымъ лѣсомъ.

На юго-востокѣ къ этимъ горамъ примыкаетъ знаменитая въ исторіи гора Таворъ, нынѣ Джебель-Торъ. Гора эта имѣетъ видъ правильно усѣченнаго конуса и со всѣхъ сторонъ окружена долиной; только съ сѣверной стороны довольно близко къ ней подходятъ отроги Назаретскихъ горъ. Она достигаетъ высоты 562 метровъ. Склоны ея покрыты дубами и другими деревьями.

Самая южная часть Галилейскихъ горъ—это та гора, которая ограничиваетъ Эздрелонскую долину съ востока и которая такимъ образомъ является соединительнымъ звеномъ между горами Галилейскими и горами Самаритянскими. Гора эта обыкновенно называется Малымъ Хермономъ. Это потому, что въ одномъ мѣстѣ Библіи[1]).

[1]) Псалмы 89_{13}.

горы Таворъ и Хермонъ упоминаются вмѣстѣ, а потому думали, что эти горы близки одна къ другой. Когда-же потомъ стало извѣстно, что Хермонъ находится далеко на сѣверѣ, то эта гора получила названіе Малаго Хермона въ отличіе отъ настоящаго, Большого Хермона. Въ библіи эта гора называется Гивеатъ-Гамморе [1]); теперь-же

Гора Таворъ.

арабы ее называютъ Джебель-Неби-Дахи, по имени одного изъ святыхъ, могила котораго находится на ея вершинѣ. Къ востоку отъ этой горы, высота которой доходитъ до 515метровъ, до самаго края Іорданской долины тянется холмистая страна, доходящая на сѣверѣ до Лубіе и прорѣзываемая двумя вади: Вади-Ашше, берущимъ свое начало къ востоку отъ Неби-Дахи, и Вади Бире (Бетъ-Бара [2]), берущимъ свое начало къ востоку отъ Тавора. Оба они несутъ воды этихъ горъ къ Іордану.

Галилея, какъ сѣверная, такъ и южная, или, иначе говоря, верхняя Галилея и нижняя Галилея (Галилъ-га-Эліонъ и Галилъ-га-Тахтонъ גליל העליון וגליל התחתון), отличается богато одаренной природой. Обиліе подземной ключевой воды, близость снѣжныхъ вер-

[1]) Судьи 7_{11}. [2]) Судьи 7_{24}.

пинъ Ливана, увеличивающая количество атмосферныхъ осадковъ, вулканическое происхожденіе почвы — все соединилось, чтобы сдѣлать эту область очень плодородной. Горы почти всюду покрыты лѣсами и кустарниками, долины среди нихъ, а также возвышенныя плато усѣяны нивами, пастбищами и всевозможными садами и плантаціями. Внѣшній видъ этой страны очень живописенъ, и многіе путешественники сравниваютъ ее съ самыми живописными мѣстностями Европы.

Великая Эздрелонская долина. Самая большая изъ поперечныхъ долинъ Палестины—это долина Эздрелонская, сообщающаяся на западѣ съ Приморской долиной и доходящая на востокѣ до Іорданской. Благодаря большому пространству, ею занимаемому, она въ различныхъ мѣстахъ носитъ различныя названія. Чаще всего эта долина называется Эздрелонской; затѣмъ она еще носитъ названіе «долины Мегиддо» особенно въ юго-западной ея части. Наконецъ, она иногда просто называется «Великой долиной». Римляне, укрѣпивъ Мегиддо и поставивъ тамъ гарнизономъ легіонъ своего войска, назвали и самый городъ Легіонъ, нынѣ Леджунъ, почему и всю долину часто называли долиной Легіона. Нынѣ арабы называютъ ее Мерджъ-Ибнъ-Амиръ. Описываемая долина имѣетъ видъ треугольника, стороны котораго направляются къ сѣверу, востоку и юго-востоку. Сѣверную ея границу составляютъ горы Назарета, съ востока гора Таворъ, Неби-Дахи (Малый Хермонъ) и Гильбоа, а съ юго-запада рядъ холмовъ отъ Дженина до Кармеля. На сѣверо-западѣ рядъ низкихъ холмовъ отдѣляетъ эту долину отъ Приморской равнины. На востокѣ эта долина врѣзывается между горами Таворомъ и Неби-Дахи и между Гильбоа и Неби-Дахи и образуетъ болѣе возвышенную равнину, которая тянется до Іорданской долины. Вся долина имѣетъ наклонное положеніе. На западѣ она только на 25 метровъ выше уровня воды въ Средиземномъ морѣ; но по направленію къ востоку она поднимается все больше и больше, такъ что у города Эздрелона (Іизреелъ по евр., Зараинъ по арабски), носящаго одно имя съ этой долиной, высота ея надъ уровнемъ моря достигаетъ 120 метровъ. Въ восточной своей части она усѣяна множествомъ холмовъ, почему пріобрѣтаетъ волнистый характеръ. Но и здѣсь, какъ и въ болѣе низменной западной своей части, долина эта также отличается необыкновеннымъ плодородіемъ и вполнѣ оправдываетъ свое еврейское названіе Іизреелъ (יזרעאל), т. е. долина, которую самъ Богъ засѣваетъ. Помимо плодородія своей почвы, Эздрелонская долина очень богата водой. Многочи[illegible] ключи[illegible]

токи сбѣгаютъ съ окружающихъ ее горъ и стекаются въ рѣку Кишонъ (Нагаръ-эль-Мукатта), которая несетъ ихъ воды въ море.

Горы Эфраимовы или Самаритянскія Какъ и горы Галилейскія, Самаритянскія горы могутъ быть раздѣлены на двѣ части: сѣверныя и южныя. Границей между этими двумя частями служитъ Вади-Шаиръ, идущій отъ города Сихема (Наблуса) къ сѣверо-западу, и Вади-Карадъ, идущій отъ этого города къ юго-востоку.

Отличительнымъ характеромъ горъ Сѣверной Самаріи, какъ и Южной Галилеи, является обиліе живописныхъ и плодородныхъ долинъ, то тянущихся въ видѣ звеньевъ одной цѣпи отъ Эздрелонской долины къ югу то разбросанныхъ одиноко между горами. Эти долины раздѣляютъ горы, среди которыхъ онѣ проходятъ, на два главныхъ хребта: восточный и сѣверо-западный, выходящіе изъ одного горнаго узла, у горы Эйвала или Джебель-Эсламіе, достигающей высоты 938 метровъ. Восточный хребетъ наполняетъ всю восточную часть сѣверной Самаріи и состоитъ изъ четырехъ кряжей, раздѣленныхъ между собою долинами, направляющимися къ юго-востоку, къ Іорданской долинѣ. Самый южный изъ этихъ кряжей оканчивается горой Сартабой, которая, на подобіе мыса, вдается въ Іорданскую долину и которая достигаетъ высоты 379 метровъ. Всѣ горы восточной Самаріи круто спускаются въ долину почти у самаго Іордана. Сѣверная часть этихъ горъ поднимается надъ самой Эздрелонской долиной и служитъ границей между ней и долиной Іордана, а вершина ихъ Расъ-Ибзикъ, древній Безекъ (בזק), достигаетъ 935 метр. высоты. Къ этимъ горамъ примыкаютъ съ сѣвера, печальной памяти въ еврейской исторіи, горы Гильбоа, по арабски называемыя Джебель-Фукуа. Эти самые сѣверные отроги Восточной Самаріи служатъ восточной границей Эздрелонской долины, и только узкая долина, называемая Вади-Джалудъ, соединяющаяся съ долиной Бетъ-Шеана, отдѣляетъ ихъ отъ горъ Неби-Дахи. Къ Іорданской долинѣ горы Гильбоа спускаются очень круто, но не къ самому Іордану, а оставляютъ между нимъ и собою довольно широкую долину Бетъ-Шеана. Вершина этихъ горъ, Шейхъ-Барканъ, достигаетъ 518 метровъ высоты.

Параллельно съ горными кряжами Восточной Самаріи, отдѣляя ихъ другъ отъ друга, проходятъ нѣкоторыя долины, имѣющія, какъ и горы, направленіе къ юго-востоку. Только самая сѣверная изъ нихъ, Вади-Хасне, начинающаяся у горы Ибзика, имѣетъ направленіе сѣверо-восточное; южнѣе отъ нея проходитъ Вади-Малихъ, который принимаетъ въ себя много потоковъ, стекающихъ въ него

ПАЛЕСТИНА

СЪ ВЫСОТЫ ПТИЧЬЯГО ПОЛЕТА

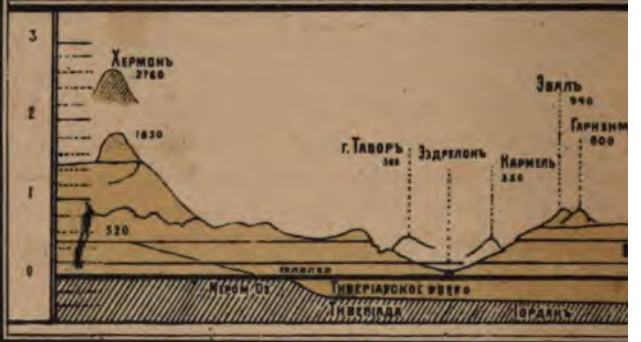

Разрѣзъ Палестины съ съ

изъ окрестностей города Тубаса (Тевеца). Онъ проходитъ сначала мимо Аинъ-Малихъ, соленаго источника, и, часто мѣняя свое направленіе, соединяется, наконецъ, съ Іорданской долиной. Далѣе, къ югу, находится длинная и узкая долина Вади-эль-Бука и, наконецъ, еще дальше къ югу находится долина Вади-Фарія, составляющаяся изъ соединенія двухъ долинъ: одной, идущей отъ долины Салима къ сѣверу, и другой—отъ Тубаса къ югу. Вади-Фарія сначала проходитъ по довольно широкой долинѣ, а потомъ сквозь узкое ущелье, среди горъ, наконецъ, соединяется съ Іорданской долиной.

Второй горный хребетъ идетъ отъ горы Эйвала къ сѣверо-западу, параллельно Вади-Шаиру. Высочайшій пунктъ этихъ горъ находится къ сѣверо-востоку отъ древняго Шомрона (Себастіи), гдѣ гора Шейхъ-Баязидъ достигаетъ 724 метровъ высоты. Продолжаясь къ сѣверо-западу, горы эти въ видѣ невысокихъ холмовъ доходятъ до Приморской равнины, т. е. до долины Шарона. Сѣвернѣе этихъ горъ, уже между Эздрелонской долиной и долиной Шарона, опять таки въ сѣверо-западномъ направленіи идетъ второй кряжъ горъ, высочайшая вершина которыхъ, Шейхъ-Искандеръ, достигаетъ высоты 733 метровъ. Дальше, къ сѣверо-западу, примыкаютъ къ этимъ горамъ горы Кармеля, которыя являются такимъ образомъ самыми сѣверными отрогами Самаритянскихъ горъ на западѣ, какъ горы Гильбоа на востокѣ. Сѣверная оконечность Кармеля гораздо сѣвернѣе Гильбоа и находится въ одной широтѣ съ горами Шагуръ.

Границей между Кармелемъ и горами Самаріи служатъ двѣ поперечныхъ долины: Вади-Матабинъ, идущій на западъ къ морю, и Вади-Мильхъ, идущій по Эздрелонской долинѣ къ рѣкѣ Кишонъ. Отсюда гора Кармель идетъ на протяженіи двадцати верстъ до самаго моря, причемъ самый высокій пунктъ этой горы достигаетъ здѣсь 552 метровъ. Кармель затѣмъ быстро понижается и въ конечномъ своемъ пунктѣ имѣетъ только 170 метровъ высоты. Обиліе воды и плодородіе почвы вполнѣ оправдываетъ еврейское названіе этой горы —страна садовъ и виноградниковъ.

Сѣверная часть Западнаго хребта Самаритянскихъ горъ, недалеко отъ того мѣста, гдѣ начинается Кармель, носитъ названіе Беладъ-эръ-Руха. Границей между нимъ и горами Шейхъ-Искандера служитъ Вади-Ара, идущій къ западу по направленію къ Шаронской долинѣ. Къ западу отъ Беладъ-эръ-Руха вдается въ Шаронскую долину рядъ холмовъ, извѣстныхъ подъ именемъ Эль-Хасмъ. Вади-Кадранъ служитъ границей этихъ горъ съ юга и Вади-Фауаръ—съ сѣвера.

Горная страна къ югу отъ Беладъ-эръ-Руха, т. е. главная часть Западнаго хребта Сѣверо-Самаритянскихъ горъ, носитъ названіе Шарауи. что означаетъ мѣсто, поросшее кустарниками. Эти послѣдніе переходятъ у горы Шейхъ-Искандера въ настоящій, трудно проходимый лѣсъ.

Долины Самаритянскія. Изъ долинъ, отдѣляющихъ горы Восточной Самаріи отъ горъ Западной ея стороны, самыя замѣчательныя слѣдующія. Непосредственно за Эздрелонской долиной къ югу лежитъ прекрасная долина Дотанъ (דותן), называемая по арабски Сахель-Аррабе. Въ южной ея части находится зеленѣющій холмъ Тель-Дотанъ, давшій имя всей долинѣ. Воды этой долины собираются въ Вади-Салабъ, который дальше къ западу носитъ названіе Вади-Абу-Наръ, и уносятся затѣмъ въ море чрезъ Шаронскую долину. Къ юго-востоку отъ Дотана лежитъ долина Мерджъ-эль-Джаракъ, не имѣющая никакого стока, а потому болотистая во время дождей. Къ юго-западу отъ этой долины находится прелестная долина Джеба или Фендакуміе, утопающая въ садахъ и разныхъ плантаціяхъ. По этой долинѣ проходитъ Вади-Абу-Кассанъ, собирающій ея воды и уносящій ихъ на западъ къ морю. Наконецъ, къ югу отъ названной долины находится плодородная живописная долина въ видѣ котловины, среди которой находится гора высотой въ 443 метра, только съ западной стороны соединяющаяся съ горами, окружающими эту долину. Это та гора, на которой въ древности стоялъ городъ Шоморонъ, а окружающая ее долина и есть долина Шоморонская или Самаритянская. Воды этой долины стекаются въ Вади-Шаиръ, служащій южной границей Сѣверо-Самаритянскихъ горъ.

Южной границей горъ Южной Самаріи служатъ Вади-Баллутъ, несущій свои воды въ рѣку Оджу, впадающую въ море нѣсколько сѣвернѣе Яффы, затѣмъ Вади-Нимръ, наконецъ Вади-Саміе, впадающій въ Вади-Одже и самый Вади-Одже [1]), впадающій въ Іорданъ. Какъ и горы Сѣверной Самаріи. горы южной ея части могутъ быть раздѣлены на двѣ части: западную болѣе гористую и восточную болѣе богатую долинами. Къ югу отъ города Сихема поднимается гора Гаризимъ (Джебель-эт-Торъ), которая достигаетъ высоты 868 метровъ. Къ западу отъ этой горы, по лѣвой сторонѣ Вади-Шаира, служащаго сѣверной границей горъ Южной Самаріи, тянется по направленію къ сѣверо-западу цѣпь холмовъ, постепенно понижаю-

[1]) Не слѣдуетъ смѣшивать рѣку „Оджа", впадающую въ Средиземное море, и Вади-„Одже" впадающій въ Іорданъ.

щихся по мѣрѣ приближенія къ Шаронской долинѣ. Параллельно съ ней, по правой сторонѣ Вади-Баллута, тянется другая цѣпь такихъ же холмовъ. Между указанными двумя горными цѣпями находится волнистое плато, террасами спускающееся къ той-же Шаронской долинѣ. Кромѣ пограничныхъ, Вади-Шаира и Вади-Баллута, изъ вади, прорѣзывающихъ эти горы, заслуживаетъ вниманія Вади-Кана, начинающійся у южнаго склона горы Гаризимъ и направляющійся къ юго-западу, къ рѣкѣ Оджѣ.

Восточная часть Южной Самаріи скорѣе страна долинъ, нежели горъ. Наибольшей извѣстностью пользуется долина Сихема или Наблуса. Въ началѣ она съуживается двумя знаменитыми въ исторіи горами, Эйваломъ и Гаризимомъ; но къ востоку она становится шире и представляетъ собой богатѣйшую долину, какъ по своему плодородію, такъ и по богатству источниками. Арабы увѣряютъ, что нѣкогда въ этой долинѣ какой-то царь могъ въ продолженіе года ежедневно пить воду изъ другого ключа. Съ сѣверной стороны долина эта сообщается съ долинами Салема и Тубаса, соединенными въ одну подъ именемъ долины Фаріи (въ Сѣверной Самаріи). Продолженіе-же ея къ юго-востоку образуетъ долину Эль-Махне, долину очень плодородную, площадь которой равняется 20 кв. километрамъ. Только рядъ невысокихъ холмовъ отдѣляетъ ее отъ долины Салема. Дальше, къ югу, находится еще значительная долина Луббанъ, а къ востоку и юго-востоку мѣстность очень часто принимаетъ видъ обширныхъ равнинъ, вполнѣ удобныхъ для полевыхъ культуръ.

Изъ продольныхъ долинъ въ восточной части Самаріи, помимо сѣверной ея границы, Вади-Карада или Вади-Ифжима, и Вади-Саміе или Вади-Одже, служащаго ея границей съ юга, слѣдуетъ еще упомянуть о Вади-Фазаилъ, который въ своемъ устьѣ встрѣчается съ Вади-Карадомъ.

Іудейскія горы. Южная часть горъ Западной Палестины извѣстна подъ именемъ горъ Іудейскихъ и отличается болѣе суровымъ характеромъ, нежели горы Галилеи и Самаріи. Долины здѣсь не такъ обширны и не такъ богато одарены, какъ долины, лежащія къ сѣверу. Въ восточной своей части, по направленію къ Іордану и Мертвому морю, этотъ уголокъ Палестины принимаетъ характеръ безплодной пустыни, къ югу все болѣе и болѣе расширяющейся. Водораздѣльная линія Іудейскихъ горъ идетъ по прямой линіи съ сѣвера на югъ. Отъ нея на востокъ и на западъ идутъ поперечныя долины, обыкновенно очень узкія ущелья, по которымъ

стекаютъ ихъ воды или на западъ, къ Средиземному морю, или на востокъ, къ Мертвому морю.

Гребень Іудейскихъ горъ имѣетъ видъ кривой линіи: на сѣверѣ и на югѣ онъ выше, нежели въ средней части, почему можно эти горы раздѣлить на три части: сѣверную, среднюю и южную. Сѣверная часть представляетъ собой небольшой участокъ, ограниченный съ юга Вади-Малаке, идущимъ на западъ и Вади-Навауиме, идущимъ на востокъ къ Іордану. Самая высокая точка этихъ горъ достигаетъ высоты 1011 мет. Эта гора Тель-Азуръ, древній Ба'алъ Хацоръ. Долины здѣсь очень глубоки; склоны къ нимъ круты, иногда даже отвѣсны. Все-таки страна во многихъ мѣстахъ очень хорошо культивирована. Пустынныхъ мѣстъ здѣсь немного и мѣстность въ общемъ имѣетъ довольно культурный видъ. Воды этихъ горъ стекаютъ въ тѣ вади, которые имъ служатъ границей съ сѣвера и съ юга.

Средняя часть Іудейскихъ горъ можетъ быть названа Іерусалимскими горами, такъ какъ въ центрѣ ея, на одномъ изъ восточныхъ выступовъ гребня, расположенъ городъ Іерусалимъ. Къ востоку отъ него поднимается Масличная гора, по арабски Джебель-эт-Туръ, до высоты 818 метровъ. Еще выше поднимается гора Неби-Самуилъ, древняя Мицпа, которая достигаетъ 869 метровъ. Восточная часть этой области Іудеи вдоль Іордана и Мертваго моря пустынна; въ остальной же части пустынныя горы чередуются съ живописными и плодородными долинами, изъ которыхъ наиболѣе замѣчательны слѣдующія: прекрасная долина въ окрестностяхъ Виѳлеема, необыкновенно богатая водой; долина Колоніи, къ сѣверо-западу отъ Іерусалима; эта послѣдняя соединяется къ югу съ долиной Айнъ-Керемъ; еще дальше къ сѣверо-западу лежитъ долина Эд-Джибъ (Гибеа) и, наконецъ, долина Бак'а или долина Рефаимъ у самаго Іерусалима на юго-западѣ.

Изъ поперечныхъ долинъ слѣдуетъ прежде всего упомянуть о долинѣ Кедронской (по арабски Вади-ситъ-Миріамъ), отдѣляющей Масличную гору отъ горы Моріи въ Іерусалимѣ. Предъ впаденіемъ въ Мертвое море она носитъ названіе Вади-эн-Наръ. Это глубокое каменистое ущелье, въ нижней своей части совершенно пустынное. На сѣверо-востокѣ отъ Іерусалима соединяются Вади-Сувенитъ и Вади-Рудеде въ водообильный Вади-Фара, который дальше къ востоку, до впаденія въ Іорданъ, называется Вади-Кельтъ. Къ сѣверу отъ Вади-Фары тянется пустыня, покрытая безплодными конусообразными холмами. Эта пустыня прорѣзывается Вади-навау'ими, служащимъ сѣверной границей Центральной Іудеи. Западная часть этихъ горъ

прорѣзывается очень длинной долиной, которая начинается къ сѣверу отъ Іерусалима, недалеко отъ деревни Бире (Бееротъ). Оттуда долина эта идетъ на югъ подъ именемъ «Вади-Ханина», затѣмъ поворачиваетъ къ западу; подъ именемъ «Вади-Колонія» она опять принимаетъ южное направленіе и затѣмъ опять поворачиваетъ на западъ. На этомъ пути она принимаетъ характеръ глубокаго и дикаго ущелья и получаетъ названіе „Вади-Исмаинъ". Предъ выходомъ изъ горъ она соединяется съ Вади-Джурабомъ и подъ именемъ «Вади-Сараръ»[1]) тянется по приморской долинѣ до моря. Въ нижнемъ своемъ теченіи она превращается въ постоянную рѣчку, называемую Сорекомъ или Неби-Рубиномъ. Къ сѣверу отъ Вади-Сарара проходитъ Вади-Али, черезъ который проложена шоссейная дорога изъ Яффы въ Іерусалимъ. Мѣсто, гдѣ узкая долина выходитъ изъ горъ и расширяется среди холмовъ, называется Бабъ-эль-Вадомъ, т. е. воротами долины. Нѣсколько сѣвернѣе красивая долина Мерджъ-ибнъ-Умаръ, или долина Аіалона, сообщающаяся съ долиной, лежащей въ окрестности Эдъ-Джиба (Гибеа). Еще дальше къ сѣверу, за крутымъ спускомъ у Бетъ-Ура (Морадъ-Бетъ-Хоронъ), находится Вади-Малаке, сѣверная граница этой части Іудеи.

Горы южной Іудеи могутъ быть названы горами Хевронскими. Къ сѣверу отъ города Хеврона находится самый высокій пунктъ всѣхъ Іудейскихъ горъ вообще, — Сиретъ-эль-Белла'а, достигающій высоты 1027 метровъ. Горы этой части Іудеи обыкновенно скалисты и голы, или покрыты мелкимъ кустарникомъ. За то нѣкоторыя долины красивы и плодородны, какъ, напр., долина Хеврона, славящаяся своими виноградниками, и долина Вади-Аррубъ, къ сѣверу-востоку отъ Хеврона. Въ восточной своей части страна представляетъ ужасную пустыню, по которой проходятъ кряжи скалистыхъ и безплодныхъ горъ до Мертваго моря. Остатки террасъ, стѣнъ, цистернъ доказываютъ, что въ древности не вся страна представляла такую печальную пустыню. Въ видѣ оазиса среди пустыни и теперь еще существуетъ культивированный уголокъ на берегу Мертваго моря; это нынѣшняя Айнъ-Джидди, древняя Эйнъ-Геди. Мѣстность эта поднимается на 594 метра выше уровня воды въ Мертвомъ морѣ или на 200 метровъ выше уровня воды въ Средиземномъ морѣ. Южнѣе находится вершина Себбе 125 метровъ выше уровня Средиземнаго моря, 519 метровъ выше уровня Мертваго моря. На этой скалѣ стояла въ древности крѣпость Масада.

[1]) Имя это тождественно съ именемъ Сара'а (צרעה) Судьи 13, 2 и др.

Изъ «вади» самые замѣчательные слѣдующіе: Вади-Нагиль, который, идя съ юга на сѣверъ, образуетъ границу между горной и холмистой страной, служащей переходомъ къ равнинѣ. Онъ впадаетъ въ Вади-Сараръ. Долина Вади-Нагиля извѣстна въ Талмудѣ подъ именемъ Бике'атъ-Бетъ-Нетофы. Южнѣе находится Вади-эс-Суръ, довольно широкая, плодородная долина. Сначала она идетъ къ сѣверу, но потомъ южнѣе Бет-Нетофы она подъ именемъ эс-Сантъ поворачиваетъ на западъ, къ равнинѣ. Эта долина совпадаетъ съ долинами «Нахалъ-Шиттимъ»[1]) и «Эмекъ-га-Эла»[2]). Къ сѣверо-западу отъ Хеврона беретъ начало Вади-Афранджъ, который входитъ въ долину возлѣ Бетъ-Джибрина. У самаго Хеврона беретъ свое начало Вади-Халиль (Халиль арабское имя Хеврона), который идетъ сначала на югъ, потомъ на юго-западъ и, соединившись затѣмъ съ Вади-Мильхомъ, приходящимъ съ востока, поворачиваетъ на западъ, образуетъ Вади-эс-Себа, т. е. долину Бееръ-Шевы, которая продолжается до моря. На востокъ, къ Мертвому морю, идутъ слѣдующіе «вади»: Вади-эд-Дарадже, въ верхней своей части называемый Вади-Харетунъ. Къ югу лежитъ Вади-Газаза, а еще южнѣе—Вади-эль-Аридже, впадающій въ море у Эйнъ-Геди. Южную границу Іудейскихъ горъ здѣсь образуетъ Вади-Мильхъ, впадающій въ Вади-эс-Себа, и Вади-Сеяль, впадающій въ Мертвое Море.

Къ югу отъ Іудейскихъ горъ до южной границы Палестины тянется возвышенная страна, которая въ древности была извѣстна подъ именемъ Негева, т. е. страны сухой, безводной. Средняя высота этого плато достигаетъ 800 метровъ. Въ восточной части его тянется цѣпь горъ, называемыхъ горами Сеира или горами Эдома (Идумеи) и спускающихся террасами къ долинѣ Арабѣ. Стѣны этихъ террасъ круты и скалисты и достигаютъ 300—400 метровъ высоты. По своему характеру, описываемое плато можетъ быть раздѣлено на двѣ части: сѣверную и южную. Границей между ними служатъ Вади Фикре, впадающій въ Мертвое море съ юго-запада, Вади-Абіадъ, впадающій въ Вади-Эль-Аришъ, идущій въ Средиземное море и Вади-Марра, глубокая долина среди горъ между первыми двумя «вади». Сѣверная часть, нынѣ пустынная, въ древности была культивирована, какъ это доказываютъ многочисленныя руины, слѣды колодцевъ, виноградниковъ и другихъ плантацій. Кустарники, и нынѣ покрывающіе равнины и холмы, доказываютъ, что страна эта была-бы

---

[1]) Іоэль 4_{18}. [2]) Кн. Самуила 17_{2}.

еще способна къ культурѣ. Изъ долинъ внутри этой мѣстности самая лучшая Вади-Рухебе (древній Реховотъ, оазисъ, богатый водой).

Страна къ югу отъ Вади-Фикре и Вади-Абіада представляетъ собою безплодную, каменистую пустыню, которая никогда не знала культуры. Это та пустыня Фаранъ или пустыня Эль-Тіэ, которая служитъ южной границей Палестины.

Приморская равнина.

Между горами Палестины и Средиземнымъ моремъ, почти вдоль всего его берега, отъ Сидона до Эль-Ариша, то съуживаясь, то расширяясь, тянется одна обширная равнина, которая въ различныхъ мѣстахъ носитъ различныя названія.

Въ самой сѣверной ея части, отъ Сидона до Расъ-эль-Абіада, равнина очень узка и только въ окрестностяхъ Тира она расширяется и богата прекрасными садами и плантаціями. Морской берегъ покрытъ дюнами; но къ востоку отъ нихъ равнина покрыта плодородными полями, которыя только къ сѣверу отъ Тира становятся рѣже и не отличаются своимъ плодородіемъ. Между Расъ-эль-Абіадомъ и Расъ-Накурой равнина совсѣмъ исчезаетъ, и горы возвышаются надъ самымъ моремъ. Настоящая равнина начинается къ югу отъ Расъ-Накуры; она идетъ сначала къ югу, а потомъ полукругомъ охватываетъ заливъ Акко, почему и получила названіе долины Акко. Особеннымъ плодородіемъ отличается эта долина въ южной части, у подножія Кармеля. На сѣверо-западѣ морской берегъ скалистъ, на югѣ покрытъ дюнами; на востокѣ цѣпь холмовъ (отроги Шагура, горы Шефъ-Амара) отдѣляетъ долину Акко отъ долины Баттофа и отъ Великой Эздрелонской долины.

Тѣ вади, которые пересѣкаютъ горы, тѣснящія эту долину съ востока, въ своемъ дальнѣйшемъ пути къ морю прорѣзываютъ также и самую долину. Такъ, на сѣверѣ, у Расъ-Накуры, Вади-эль-Карнъ, южнѣе его—Нагаръ-Мефшухъ, служащій продолженіемъ Вади-эс-Сакака; къ югу отъ Акко проходитъ Нагаръ-На'аманъ или Белусъ, принимающій въ себя Вади-Халзанъ и Вади-Абеллинъ; въ самой южной части долины, у подножія Кармеля, проходитъ Нагаръ-Мукатта или Кишонъ, принимающій въ себя Вади-Мелекъ.

Гора Кармель отдѣляетъ съ юга эту долину отъ Іудео-Самаритянской равнины, которая, не прерываясь, тянется по всему берегу Средиземнаго моря до Эль-Ариша. Долина эта раздѣляется на двѣ части: сѣверная, болѣе волнистая, болѣе узкая, извѣстная подъ

именемъ Саронской долины или Шарона, и южная, болѣе широкая и болѣе ровная, называется Шефелой, т. е. просто низменностью. На самомъ сѣверѣ Кармель подходитъ очень близко къ морю, и между ними остается лишь узкій проходъ, имѣющій въ нѣкоторыхъ мѣстахъ не болѣе 200 метровъ ширины. По выходѣ изъ этого дефиле долина расширяется: съ одной стороны горы отступаютъ на юго-востокъ, а съ другой—морской берегъ нѣсколько уклоняется къ юго-западу, и такимъ образомъ долина постепенно расширяется до Тантуры. Эта часть долины (отъ Кармеля до Тантуры) въ южной своей половинѣ раздѣляется низкой грядой скалъ на двѣ части: восточную и западную. Два узкихъ прохода искусственно пробиты въ этой грядѣ скалъ: первый у Атлита, а второй у Тантуры. Морской берегъ здѣсь низкій и скалистый, что даетъ возможность жителямъ этой мѣстности заниматься добываніемъ соли изъ морской воды. Способъ добыванія очень примитивный. На берегу моря выкапываются неглубокія ямы, куда, во время прилива или волненія, входитъ морская вода. Когда вода потомъ отступаетъ, часть ея остается въ этихъ ямахъ и, испаряясь подъ лучами солнца, оставляетъ въ нихъ соль.

У Тантуры долина съуживается, такъ-какъ цѣпь холмовъ эль-Хасмъ, въ видѣ горныхъ отроговъ, вдается въ долину. Это тѣ возвышенности, на которыхъ расположены колоніи Зихронъ-Яковъ Шфея и Умь-эль-Джемаль. У Тантуры-же начинаются дюны, которыя съ небольшими перерывами, окаймляютъ собой со стороны моря всю долину какъ Шаронъ, такъ и Шефелу. Эти дюны иногда принимаютъ видъ высокихъ холмовъ и, преграждая доступъ къ морю тѣмъ водамъ, которыя приносятъ прорѣзывающіе горы вади, служатъ причиной образованія болотъ и стоячихъ водъ. Къ югу отъ горъ эль-Хасмъ долина опять расширяется; къ западу она отчасти болотиста и покрыта песчаными холмами. По этимъ холмамъ, между прочимъ, идетъ дорога отъ рѣки Оджи до деревни Тире (по пути изъ Яффы въ Хедеру и Зихронъ-Яковъ); къ востоку нѣтъ болотъ и песчаные холмы исчезаютъ. Такова, наприм., дорога изъ Петахъ-Тыквы въ Хедеру мимо Расъ-эль-Айна.

Таковъ характеръ мѣстности до широты Яффы, гдѣ кончается Шаронъ и начинается Шефела. Границей между Шарономъ и Шефелой можно считать цѣпь холмовъ, начинающуюся къ сѣверо-востоку отъ Яффы и окаймляющую съ юга долину рѣки Оджи. По этимъ холмамъ проходитъ дорога изъ Іегудіи въ Петахъ-Тыкву. Наивысшая точка ихъ 90 метровъ надъ уровнемъ моря. Впрочемъ,

граница эта чисто условная, такъ-какъ и къ югу отъ нея, тамъ, гдѣ расположены колоніи Ришонъ-л'Ціонъ, Вади-Ханинъ и Реховотъ, мѣстность далеко еще не имѣетъ характера равнины, свойственнаго вообще Шефелѣ. Но долины начинаютъ дѣлаться обширнѣе и превращаются въ равнины. Первая изъ нихъ это прекрасная равнина, тянущаяся къ востоку и къ юго-востоку отъ Яффы до Луда и до горъ. Она извѣстна у арабовъ подъ именемъ «Беладъ-Фтуха», что означаетъ «открытая мѣстность», такъ какъ отъ моря до горъ мѣстность совершенно ровна и открыта. Въ ней расположены Микве-Израиль и много деревень: Язуръ, Бетъ-Деджанъ, Сафріе, Серафендъ, Селеме, Бне-Бракъ, Саки, Кафрани Іегудія и др. Къ сѣверу отъ Іегудіи долина эта обходитъ съ востока холмистую мѣстность, служащую ея границей съ сѣвера, и соединяется съ прекрасной долиной рѣки Оджи, въ которой находится колонія Петахъ-Тыква. Холмистая мѣстность, лежащая къ югу отъ этой долины, мѣстность, въ которой находятся вышеупомянутыя колоніи, Ришонъ-Ле-Ціонъ, Вади-Ханинъ и Реховотъ, кончается на югѣ рядомъ холмовъ, которые въ видѣ мыса врѣзываются въ равнину и раздѣляютъ ее на двѣ части: долину Зернуки и Ибны (древней Іавны) на западѣ и долину Экрона и другихъ окрестныхъ деревень на востокѣ. Послѣдній холмъ этой цѣпи въ древности назывался «Гора Ба'ала», и на его склонѣ нынѣ, точно гнѣздо, лѣпится деревня Мраръ. Продолженіемъ этой цѣпи холмовъ служитъ вторая цѣпь, которая въ своей сѣверной оконечности тоже точно мысомъ врѣзывается въ равнину высокой горой, за которой находится деревня Катра и колонія Гедера. Обѣ эти цѣпи довольно высокихъ холмовъ какъ будто разступаются, чтобы дать дорогу Вади Сарару, направляющемуся мимо Ибны къ морю. Въ промежуткѣ образовалось нѣчто въ родѣ воротъ, въ которыхъ встрѣчаются обѣ долины; ворота эти имѣютъ въ ширину почти версту.

Пересѣкаясь рядами холмовъ, Шефела тянется такимъ образомъ до южной своей окраины. Какъ Шаронъ, такъ и Шефела отличаются своимъ плодородіемъ. Равнины представляютъ собою самыя лучшія хлѣбородныя поля. Холмы и возвышенности, сколько нибудь удобные для культуры, покрыты виноградниками и рощами оливковыхъ и фиговыхъ деревьевъ. Эти рощи во многихъ мѣстахъ задерживаютъ летучіе пески дюнъ, которые, будучи гонимы вѣтромъ, стремятся проникнуть въ глубь страны. Въ мѣстахъ, изобилующихъ водою, напр. вокругъ Яффы, разведены роскошные сады апельсинныхъ и лимонныхъ деревьевъ. Надъ всѣми этими деревьями мѣста-

ми гордо поднимаютъ свои верхушки финиковыя пальмы. Шаронская долина въ древности славилась своими розами и лиліями, а Шефела своими сикоморами. И теперь еще какъ Шаронъ, такъ и Шефела покрываются ковромъ разнообразнѣйшихъ цвѣтовъ въ дождливое время года тамъ, гдѣ не прошелъ еще плугъ пахаря. Сикоморы также встрѣчаются во многихъ мѣстахъ обѣихъ частей долины, и особенно въ южной, въ Шефелѣ. Эти деревья служатъ путникамъ мѣстомъ отдохновенія въ жаркое время года, такъ какъ своими длинными вѣтвями они даютъ тѣнь и прохладу. Въ тѣни сикоморы иногда арабъ со всѣмъ своимъ семействомъ проводитъ цѣлое лѣто.

Южную границу Шефелы составляетъ Вади-эс-Себа, въ нижней своей части называемый Вади-Газой. За этимъ вади мѣстность принимаетъ пустынный характеръ, вполнѣ сходный съ характеромъ мѣстности, лежащей отъ нея къ востоку,—Негева. Въ ней, однако, находятся еще плодородные оазисы, да и вся мѣстность въ дождливое время года представляетъ хорошія пастбища; въ сѣверной ея части, поближе къ Шефелѣ, встрѣчаются даже поля, засѣянныя пшеницей. Но чѣмъ дальше къ югу, тѣмъ мѣстность дѣлается все болѣе и болѣе пустынной и, наконецъ, къ югу отъ Вади-Абіада превращается въ настоящую песчаную пустыню.

Какъ Шаронъ, такъ и Шефела прорѣзываются множествомъ «вади», которые, выходя изъ горъ, направляются черезъ нихъ къ морю. Многіе изъ этихъ «вади» въ нижнемъ своемъ теченіи становятся постоянными рѣчками, не высыхающими и въ лѣтнее время. Важнѣйшіе изъ этихъ вади въ Шаронѣ слѣдующіе: Вади-Феллахъ, выходящій изъ Кармеля и впадающій въ море къ сѣверу отъ Атлита. Вади-Фауаръ и Вади-Кадранъ, ограничивающіе съ сѣвера и съ юга отроги горъ Эль-Хасмъ, превращаются въ долинѣ въ рѣчки подъ именемъ Вади-Дуфли и Вади-Зерки. Южнѣе пересѣкаютъ равнину Вади-Хедера, Вади-Искандруна, тоже въ нижнемъ теченіи превращающіеся въ рѣчки, и множество «вади» сходящихся въ р. Оджу. Шефела въ ширину прорѣзывается Вади-Сарамъ, переходящимъ въ постоянную рѣку, Неби-Рубинъ; затѣмъ продолженія Вади-эс-Сура, Вади-Санта и Вади-Афранджа, соединяясь вмѣстѣ, образуютъ рѣчку Сукреръ. Самый южный изъ «вади» — это Вади-Хаси, къ сѣверу отъ Газы. Вади-эс-Себа, принимающій въ себя Вади Шарію, образуетъ южную границу Шефелы.

Іорданская долина.

Великая впадина, пересѣкающая въ длину всю Сирію, раздѣляется на двѣ части: сѣверную, называемую Целесиріей, въ которой протекаетъ Оронтъ къ сѣверу и Литанія къ югу, и южную, долину Іордана, по имени рѣки, протекающей по всей ея длинѣ. Границей между этими двумя частями служатъ тѣ возвышенности, которыя соединяютъ между собою Ливанъ съ южными отрогами Антиливана т. е. съ Хермономъ. Сѣверная часть этихъ возвышенностей представляетъ собой горную цѣпь, называемую Джебель-эд-Дагаромъ; южная имѣетъ характеръ плато и называется Мерджъ-Эюномъ. Къ югу отъ Мерджъ-Эюна и отъ Хермона начинается та узкая и глубокая долина, которая тянется до Мертваго моря и продолжается дальше подъ именемъ Арабы до Акабскаго залива Чермнаго Моря. Имѣются много доказательствъ тому, что нѣкогда вся эта долина была однимъ озеромъ, уровень котораго на 30 метровъ былъ выше уровня воды въ Средиземномъ морѣ. Но постепенно, благодаря знойному климату, вода въ этомъ озерѣ, испаряясь, стала сильно убывать, пока она совершенно не высохла, оставивъ только въ самыхъ глубокихъ мѣстахъ три небольшихъ озера: на сѣверѣ самое меньшее изъ этихъ озеръ—Ме-Меромъ, южнѣе на 16 верстъ - второе, большее озеро, Тиверіадское, и, наконецъ, самое большое изъ нихъ, Мертвое море. Уровень этихъ озеръ теперь постояненъ, такъ какъ количество испаряемой воды пополняется впадающими въ нихъ рѣчками. Такъ какъ горы, окружающія эту долину, очень высоки и такъ какъ и долина Арабы въ средней своей части пересѣкается кряжемъ въ 240 метровъ выше уровня воды въ Средиземномъ и Чермномъ моряхъ, то доисторическое озеро, которое ее наполняло, не имѣло никакого сообщенія ни съ Средиземнымъ моремъ, ни съ Чермнымъ.

Описываемая долина имѣетъ ту особенность, что она почти во всей своей длинѣ гораздо ниже уровня воды въ океанѣ. Это единственная въ своемъ родѣ долина на всемъ земномъ шарѣ. Уровень воды Мертваго моря на 394 метра, а дно его на 793 метра ниже уровня воды въ океанѣ. Къ сѣверу и къ югу отъ Мертваго моря (отъ сѣверной его части) долина поднимается. Въ самой сѣверной своей оконечности долина эта на 150 метровъ выше уровня воды Средиземнаго моря. Въ южной своей части она поднимается до высоты 240 метровъ надъ уровнемъ моря.

Первая, самая сѣверная, часть долины тянется отъ подножія Хермона до Меромскаго озера. Она довольно широка и прорѣзы-

вается всѣми источниками, которые, соединяясь, образуютъ собою рѣку Іорданъ. Въ началѣ плодородная, долина затѣмъ превращается въ болото, покрытое свойственными болотамъ растеніями и населенное дикими кабанами, буйволами и водяными птицами. Болото кончается небольшимъ озеромъ, называемымъ Меромскимъ озеромъ (מי מרום) или Бахръ-эль-Хуле. Съ востока и съ запада горы тѣснятъ это озеро. На востокѣ горы поднимаются надъ самымъ берегомъ озера, а на западѣ между ними и озеромъ находится долина Эль-Хетъ, гдѣ расположена колонія Іесудъ-Гама'але. Долина эль-Хетъ продолжается и къ югу отъ Меромскаго озера; это та часть долины, въ которой находятся колоніи Мишмаръ-Гаіарденъ, Махнаимъ и часть Рошъ-Пины. На востокѣ-же отъ Іордана горы не оставляютъ никакой долины между собой и рѣкой. Скоро и на западѣ также горы подступаютъ къ самой рѣкѣ, и долина превращается въ настоящее ущелье почти до самаго Тиверіадскаго или Галилейскаго озера. Наклонъ долины здѣсь гораздо сильнѣе, чѣмъ на сѣверѣ, такъ какъ поверхность Тиверіадскаго озера ниже уровня воды въ морѣ на 208 метровъ, т. е. на пространствѣ всего 16-ти километровъ отъ Меромскаго до Тиверіадскаго озера паденіе равно 210 метрамъ. Если вмѣсто поверхности Тиверіадскаго озера возьмемъ дно его, то паденіе окажется еще сильнѣе, такъ какъ это озеро имѣетъ 48 метровъ глубины и паденіе, слѣдовательно, будетъ равно 258 метрамъ. На сѣверо-восточномъ берегу Тиверіадскаго озера, у устья Іордана, находится очень плодородная, обильная водою, но нездоровая долина, называемая эль-Батыха. Эта долина, гдѣ бедуины собираютъ въ годъ три жатвы, имѣетъ въ длину, т. е. отъ запада къ востоку, 7 километровъ а въ ширину, т. е. отъ сѣвера къ югу, отъ 2-хъ до 5-ти километровъ. За этой долиной, къ востоку и къ югу отъ нея, поднимаются Джоланскія горы. Къ югу отъ долины, т. е. къ востоку отъ озера, горы тѣснятся на самомъ его берегу. Западный берегъ болѣе богатъ долинами. На сѣверо-западѣ находится небольшая, имѣющая 5 километровъ въ длину и $1^1/_2$ километра въ ширину, очень богатая водой и необыкновенно плодородная долина, называемая теперь Эль-Гуверъ, т. е. малый Горъ, а въ древности носившая названіе «Генесаръ». Эта долина была въ древности старательно воздѣлана и могла прокормить многочисленное населеніе; плоды ея славились во всей Палестинѣ. Къ югу отъ Эль-Гувера, по западному берегу озера, идетъ болѣе узкая долина, называемая Тиверіадской, такъ-какъ въ ней расположенъ городъ Тиверіада. Долина эта тянется на югѣ до знаменитыхъ цѣлебныхъ источниковъ. Тутъ горы ближе подсту-

наютъ къ озеру и оставляютъ только очень узкую прибрежную долину.

Часть долины между Тиверіадскимъ озеромъ и Мертвымъ моремъ носитъ названіе Эль-Гора или Эль-Хора, а въ Библіи называется часто «Арава» или Арвотъ-Гаіарденъ. Іорданъ раздѣляетъ ее во всю длину на двѣ части, восточную и западную; восточная часть имѣетъ на всемъ своемъ протяженіи одинаковую почти ширину, такъ какъ уступы горъ идутъ по прямой линіи къ югу. Западная же часть болѣе разнообразна. Въ началѣ она очень узка и горы здѣсь круто спускаются къ самому Іордану. Среди этихъ горъ часто прорѣзываются долины, которыя, какъ и Іорданская, ниже уровня воды въ океанѣ. Такова, напр., долина Вади-Феджасъ, которая къ западу отъ Тиверіады, въ Сахель-эль-Ахма, на 26 метровъ ниже уровня воды въ океанѣ. Дальше къ югу долина расширяется: съ ней соединяется плодородная долина Бетъ-Шеанъ, къ которой спускается съ Эздрелонской равнины долина Вади-Джалутъ. Эта долина, отдѣляющая Малый Хермонъ (Гивеатъ-Гамморе) отъ горъ Гильбоа, очень глубока и на небольшомъ разстояніи отъ Іизреэла она уже находится ниже уровня моря на 37 метровъ. Вади-Малихъ ограничиваетъ долину Бетъ-Шеанъ съ юга. За нимъ долина опять съуживается и имѣетъ въ ширину около 1500 метровъ. Къ югу расширяется въ богатую водой и плодородную долину устье Вади-Фаріи. Между устьемъ Вади-Фаріи и устьемъ Вади-Ифжима, къ югу отъ него, находится гора Сартабе. Къ югу отъ этой горы долина значительно расширяется, но вмѣстѣ съ тѣмъ принимаетъ болѣе пустынный характеръ. Мѣстности, лежащія у устьевъ тѣхъ рѣчекъ, которыя впадаютъ въ Іорданъ, напоминаютъ собою оазисы въ пустынѣ. Таковы: оазисъ у устья Вади-Фазаила и Іерихонскій оазисъ, орошаемый многими источниками, а потому очень плодородный. Такіе-же оазисы находятся и на восточной сторонѣ Іордана,—тамъ, гдѣ въ него впадаютъ Вади-Нимринъ, Вади-Кефренъ и Вади-эр-Раме. Наконецъ, Эль-Горъ превращается въ Мертвое море, надъ которымъ съ востока и съ запада горы круто поднимаются и почти не оставляютъ никакой прибрежной полосы. На западномъ берегу идетъ вдоль моря узкая кайма совершенно пустынной долины, которая только въ одномъ мѣстѣ нѣсколько оживляется, образуя оазисъ Эйнъ-Геди, гдѣ находится источникъ прѣсной воды. На восточномъ берегу вовсе незамѣтно долины, за исключеніемъ небольшихъ оазисовъ, направляющихъ въ море нѣкоторыя рѣчки. Только къ югу отъ Вади-Хаммада начинается узкая долина, которая потомъ расширяется и въ видѣ полуострова-эль-Лисана,

вдается въ море. Полуостровъ этотъ безплоденъ и въ средней своей части онъ имѣетъ углубленіе, стѣны котораго, вышиной въ 5 метровъ, очень круты. Перешеекъ, соединяющій этотъ полуостровъ съ береговой полосой, ниже его, и представляетъ собой оазисъ, тамъ именно, гдѣ находится устье Вади-Керака или рѣчки Зереда. Къ югу отъ полуострова мѣстность часто мѣняется: то она представляетъ пространства, покрытыя богатой растительностью, то печальныя пустыни, на которыхъ въ безпорядкѣ разбросаны красныя каменныя глыбы. Юго-восточный берегъ Мертваго моря извѣстенъ подъ именемъ Горъ-эс-Сафіи, по имени, ослѣпительно бѣлой горы песчанника эс-Сафіи, которая поднимается надъ долиной, врѣзываясь въ нее въ видѣ мыса со стороны горъ востока. Эта долина вполнѣ культивирована и производитъ пшеницу, ячмень, табакъ и др. продукты.

Отъ южной оконечности Мертваго моря на протяженіи 160-ти верстъ до залива Акабы идетъ самая южная часть Арабы. Цѣпь горъ, пересѣкающая эту долину нѣсколько къ югу отъ ея средины, раздѣляетъ ее на двѣ части: сѣверную съ наклономъ къ Мертвому морю и южную съ наклономъ къ Акабскому заливу. Сѣверная часть долины на берегу Мертваго моря представляетъ собою солончаковую долину эсъ-Себху, представляющую собою высохшее дно моря. Она на 300 метровъ ниже уровня воды въ Средиземномъ морѣ. Дальше въ юго-западномъ направленіи долина все поднимается. Вся долина «Араба» представляетъ собой узкое ущелье, съ обѣихъ сторонъ котораго горы террассами поднимаются вверхъ. Какъ съ запада, такъ и съ востока горы называются Сепромъ.

Горы и равнины заіорданскія.

Хермонъ. Въ то время, какъ Ливанъ имѣетъ самыя высокія вершины въ сѣверной и центральной своей части, а по направленію къ югу постепенно понижается, не представляя рѣзкой границы, которая отдѣляла-бы южный Ливанъ отъ болѣе сѣверныхъ его частей, Антиливанъ представляетъ совершенно противоположное явленіе. Южная часть его, отдѣленная отъ главнаго хребта глубокой долиной, по которой, направляясь къ Дамаску, протекаетъ рѣчка Барада (древняя Амана), составляетъ самую высокую его часть и носитъ названіе Хермона. Этотъ высокій горный хребетъ, ограниченный съ запада и сѣверо-запада отъ Мерджъ-Эюна и Джебель-эд-Дагара посредствомъ Вади-эт-Теима, въ южной части котораго протекаетъ Іорданъ, имѣетъ направленіе съ сѣверо-востока на юго-за-

надъ. Хермонъ имѣетъ три вершины, изъ которыхъ самая высокая, Касръ-Антаръ, имѣетъ 2759 метровъ высоты. Это такимъ образомъ

Гора Хермонъ.

самая высокая гора въ Палестинѣ и одна изъ наиболѣе высокихъ во всей Сиріи: точно могучій стражъ, поднимается она на сѣверо-

восточномъ углу Св. Земли, на томъ углу, со стороны котораго всегда падали на эту страну самые сильные удары враговъ [1]). Это также единственная гора въ Палестинѣ, покрытая почти круглый годъ снѣгомъ, вслѣдствіе чего арабы ее называютъ Джебель-Тельджомъ, т. е. снѣжной горой. Это названіе она имѣла въ древности у Арамеянъ—Туръ-Талга (טור תלגא) [2]). Значительная высота Хермона въ ряду другихъ окружающихъ его горъ, снѣговая его верхушка, напоминающая бѣлоснѣжную чалму на головѣ знатнаго Шейха, [3]) дали арабамъ поводъ назвать его Джебель-эш-Шейхомъ. Еврейскія имена этой горы, Хермонъ и Сіонъ (שיאון, חרמון) [4]), тоже свидѣтельствуютъ о почтеніи, которое къ нему питали древніе. Первое имя означаетъ священный (по образцу חרם לה׳) и связано съ древнимъ культомъ божества на вершинахъ горъ, вслѣдствіе чего часто вмѣсто «Хермонъ» говорили также «Ба'алъ-Хермонъ»; второе имя означаетъ возвышенный, могучій. У древнихъ Финикіянъ Хермонъ назывался Сиріономъ, а Амореяне называли его Сениромъ [5]). Амана [6]) есть тоже одно изъ именъ Хермона.

Хермонъ очень богатъ водой, которой онъ питаетъ Іорданъ и нѣкоторыя другія рѣчки. Вершины его голы и только юго-восточный склонъ его покрытъ густымъ лѣсомъ. Во многихъ мѣстахъ виноградники и миндальныя плантаціи также нашли себѣ пріютъ въ подходящихъ уголкахъ Хермона. Съ вершины Хермона открывается прекрасный видъ на всѣ окрестности: вся долина Целесиріи, Дамаскъ съ его прекрасными садами, почти вся восточная Палестина и сѣверная часть западной до самаго моря открываются предъ глазами наблюдателя!

У ногъ Хермона далеко на востокъ и на югъ раскинулось то плоскогоріе, которое составляетъ собой Заіорданье. Рѣка Ярмукъ или Шеріа-эль-Менадире, впадающая въ Іорданъ немного южнѣе его выхода изъ Тиверіадскаго озера, вмѣстѣ съ своимъ притокомъ Вади-эш-Шалале, раздѣляетъ это плоскогоріе на двѣ части: сѣверную, бо-

---

[1]) Іремія I_{14}

[2]) Второзаконніе 3_9, таргумъ Іонатана.

[3]) Шейхомъ называется у арабовъ старшина деревни или цѣлаго племени. Достоинство это передается наслѣдственно или вообще связано съ понятіемъ знатности происхожденія. Шейхъ пользуется среди своихъ неограниченнымъ авторитетомъ.

[4]) Второзаконіе 4_{48}. Не слѣдуетъ смѣшивать это имя Сіонъ, которое пишется שיאון, съ именемъ Сіонъ, которое пишется ציון

[5]) Второзаконніе 3_9.

[6]) Пѣснь пѣсней 4_8.

отъ Гринвича
36
ФИЗИЧЕСКАЯ КАРТА
ПАЛЕСТИНЫ
МАСШТАБЪ
1: 000.000
Сидонъ
Тиръ
Верхняя Галилея
Шагуръ
Атлитъ
Гора Кармель
Назаретъ
Кесарія Цезарея
Шараун
Горы

...воленно цензурою Одесса 27 Февраля 1903 г.

отъ Гринвича
36
ФИЗИЧЕСКАЯ КАРТА
ПАЛЕСТИНЫ
МАСШТАБЪ
1: 000.000
Тиръ
Расъ-Абиадъ
Расъ-Фирнъ
Акзибъ, Эндикъ
Акко
Долина Рамъ
Шагуръ
Горы
Хаифа
Атлитъ
Гора Карметъ
Назаретъ
Таитура (Доръ)
Шефея
Беладъ-Руха
Зихронъ Яковъ
Кесарія Цезарея
Шарауи
Вади Хедера
Хедера
Вади-Сал-Абъ
Мегиджъ
Джева
Тубасъ
Самарія Шомронъ
Сабастія
35
30

[Доз]волено цензурою Одесса 27 Февраля 1903 г.



Лит. Торг. Дома Г. М. ЛЕВИНСОНЪ въ Одессѣ

Анти-Ливанъ
Эль-Бека'а (Целесирія)
р. Барада (Амана)
Хермонъ
Джебель Хоранъ
Джебель Друзъ
Диретъ-этъ Тулуль
Эль-Батаніе
Ледша
(Арговъ)
Хоранъ
Эль Нукра
Горы Зумле
Джоланъ
Каср-Антаръ
Джебель Дахаръ
р. Ауадшъ
35
30
33

лѣе широкую, называемую Джоланомъ (Голаномъ) на западѣ и Хораномъ (Башаномъ) на востокѣ, и южную, болѣе узкую, называемую Аджлуномъ и Джил'еадомъ (объ части вмѣстѣ—древній Гилеадъ) на сѣверѣ, эль-Белкой (Аммонъ) на юго-востокѣ и эль-Керакомъ (Моавъ) и Джебель-эш-Шерой (Сеиръ) на югѣ.

Страна къ сѣверу отъ Ярмука. Страна эта, къ которой въ древности принадлежали еще области Гешуръ и Мааха, отличается отъ южной части Заіорданья не только своимъ большимъ распространеніемъ въ ширину, на востокъ, но и физическими своими особенностями. Страна эта больше, чѣмъ какая бы то ни была часть Палестины, была театромъ подземныхъ переворотовъ, явственные слѣды которыхъ она теперь носитъ. Горы ея—только потухшіе вулканы, почва ея вулканическаго происхожденія, а во многихъ мѣстахъ большія пространства покрыты остывшей лавой.

Горы этой страны могутъ быть раздѣлены на три группы. Первая изъ нихъ начинается у самаго Хермона и направляется къ югу и къ юго-востоку Она называется Тлулъ-эль-Хешъ, т. е. лѣсистые холмы, такъ какъ они во многихъ мѣстахъ покрыты лѣсами. Лѣса эти—остатки тѣхъ лѣсовъ, которыми, очевидно, нѣкогда были покрыты эти горы. Средняя высота всего плато около 1000 метровъ; надъ нимъ поднимаются многія конусообразныя вершины; наивысшая изъ нихъ гора Тель-эшъ-Шеха [1]), достигающая 1294 метровъ высоты. Между горами всюду разбросаны глыбы бальзата, представляющія собою камни, выброшенные вулканами во время изверженій. Жидкая же лава этихъ вулкановъ стекла по глубоко врѣзавшимся ущеліямъ въ Іорданскую долину. Тамъ, гдѣ почва не покрыта камнями, она въ дождливое время года покрывается травой въ ростъ человѣка, служащей для питанія многочисленныхъ бедуинскихъ стадъ. По близости источниковъ и ключей трава эта сохраняетъ свою свѣжесть даже въ самое жаркое время года.

Къ югу-востоку отъ этой первой группы находится вторая, болѣе важная группа вулкановъ, называемая Джебель-Друзъ или Джебель-Хоранъ, т. е. горами Друзовъ или горами Хорана. Въ древности онѣ назывались горами Башана (הרי בשן). Это съ сѣвера къ югу идущій хребетъ, въ которомъ поднимаются много конусообразныхъ вершинъ. Самая высокая изъ нихъ, Тель-эль-Джена, достигаетъ вы-

---

[1]) Тель-эшъ-Шеха соотвѣтствуетъ имени Хермона, Джебель-эшъ-Шейхъ. Шеха—это женская форма отъ слова Шейхъ и означаетъ жену шейха.

соты 1839 метровъ. Склоны этихъ горъ покрыты группами деревьевъ, свидѣтельствующихъ о былыхъ лѣсахъ ихъ. Горы эти также богаты источниками во многихъ мѣстахъ. Къ сѣверо-западу отъ этихъ горъ находится могучій потокъ остывшей лавы, который покрылъ собой площадь линію въ сорокъ пять верстъ и шириною въ тридцать. Этотъ по къ лавы свидѣтельствуетъ о громадной силѣ изверженія дѣйствовавшихъ вулкановъ. Лава, остывая, растрескалась во многихъ мѣстахъ и образовала ущелья съ такими крутыми, иногда совершенно вертикальными стѣнами, что путешествіе по покрытому ею плато сопряжено со страшными трудностями, съ длинными обходами, а иногда совсѣмъ невозможно. Всѣ трещины, соединяясь вмѣстѣ, образуютъ лабиринты, въ которыхъ всегда скрывались разбойничьи бедуинскія племена, и откуда они дѣлали набѣги и нападенія на сосѣднія области. Теперь эта область называется „Эль-Леджа“, т. е. убѣжище. Это часть той области, которая въ еврейскую эпоху называлась חבל ארגוב, а въ греко-римскую—Трахонитисъ.

Между Тлулъ-эль-Хешъ съ сѣверо-запада и Леджой и Джебель-Друзъ съ сѣверо-востока и востока лежитъ равнина, называемая теперь Эн-Нукрой, древній Башанъ (Батанея въ греко-римскій періодъ). Имя «Нукра», которое она носитъ въ настоящее время, указываетъ на положеніе этой равнины среди горъ, такъ какъ Нукра, по еврейски נקרה, означаетъ ущелье, и въ болѣе обширномъ смыслѣ—котловину. Это есть собственно Хоранъ. Почва ея усѣяна продуктами вулканическихъ изверженій и отличается безпримѣрнымъ плодородіемъ. Эта равнина служитъ житницей для бедуиновъ Сирійской и Аравійской пустыни. Значительная часть пшеницы Хорана вывозится и за границу, преимущественно черезъ Акко и Бейрутъ. Въ первый она подвозится караванами, а во второй—желѣзной дорогой, спеціально проведенной ради этой торговли въ Дамаскъ, соединенный желѣзной дорогой съ Бейрутомъ. Значительныя количества продаются также на базарахъ Іерусалима, Яффы и друг. палестинскихъ городовъ. Такой же плодородный уголокъ находится и къ юго-востоку отъ Леджи, мѣстность, называемая Эль-Батаніе. Тамъ почва такъ легка, что земледѣльцы не жнутъ колосьевъ серпами, а вырываютъ ихъ руками изъ земли. Юго-западная часть равнины Эн-Нукры, отдѣленная отъ главной ея части горами Зумле, носитъ названіе Эс-Суветъ.

Наконецъ, на востокѣ, на самомъ краю пустыни, находится третья группа потухшихъ вулкановъ, Диретъ-эт-Тулулъ. Поля лавы, окружающія эти горы, еще диче, фантастичнѣе, еще менѣе доступны, чѣмъ Леджа. Къ востоку отъ этихъ горъ находится небольшой

оазисъ въ видѣ котловины, въ которую сходятся четыре вади. Въ дождливое время года котловина наполняется водой; когда же вода высыхаетъ, арабы бросаютъ сѣмена на покрытую иломъ землю, не перепахивая даже ея, и черезъ нѣкоторое время она покрывается роскошной зеленью, дающей прекрасный урожай. Продолженіемъ горъ Диретъ-эт-Тулулъ къ югу служатъ громадныя каменныя поля, тянущіяся далеко въ глубь Аравійскаго полуострова. Эта каменистая пустыня извѣстна у арабовъ подъ именемъ Харраръ и вполнѣ соотвѣтствуетъ имени Хареримъ въ Священномъ Писаніи [1]).

Множество «вади» прорѣзываютъ всю область. Нѣкоторые изъ нихъ направляются на западъ въ Іорданскую долину. Изъ нихъ Вади-эс-Сафа и Вади-Джораміе прорѣзываютъ долину Эль-Батыха до впаденія въ Тиверіадское озеро. Вади-Семакъ и Вади-Фикъ впадаютъ въ это озеро съ востока. Другіе вади, прорѣзывающіе эту область, направляются къ югу и впадаютъ въ рѣчку Ярмукъ, которая опять таки несетъ ихъ воды къ Іордану. Въ большинствѣ изъ нихъ вода не высыхаетъ лѣтомъ, и они носятъ названіе рѣчекъ. Наконецъ, многіе вади направляются и къ востоку, гдѣ они или теряются въ пустынѣ, или впадаютъ въ болѣе или менѣе обширныя углубленія, которыя такимъ образомъ дѣлаются временными озерами.

Гилеадъ. Въ обширномъ смыслѣ Гилеадомъ называется вся страна между нижнимъ теченіемъ Ярмука и рѣкой Арнономъ, нынѣ Вади-Моджибъ, впадающимъ въ Мертвое море Рѣка Яббокъ или Вади-Зерка раздѣляетъ эту страну на двѣ части: Аджлунъ на сѣверѣ и Белка на югѣ. Сѣверная часть этой послѣдней части и теперь носитъ названіе «Джебель-Джилеадъ»; въ составъ ея входитъ и равнина къ востоку отъ нея, составлявшая страну Аммонъ.

Сѣверная часть Аджлуна, круто поднимаясь надъ Іорданской долиной, постепенно повышается по направленію къ востоку, гдѣ она вершиной Бетъ-эр-Расъ достигаетъ 558 метровъ высоты. Южнѣе начинаются горы Аджлуна, которыя достигаютъ высшей своей точки почти на самомъ югѣ. На сѣверномъ берегу Яббока поднимается Джебель-Хакартъ, который достигаетъ 1085 метровъ высоты. Дальше къ сѣверо-востоку находится Джебель-Кафкафа, высотой въ 988 метровъ. Между ними почва понижается и образуетъ равнину Джераша высотой въ 610 метровъ.

Къ югу отъ Яббока поднимаются тѣ горы, которыя до сихъ поръ сохранили имя «Джебель-Джилеадъ». Самая высшая ихъ точка, Джебель-Оша, т. е. гора пророка Гошеа, могила котораго, по увѣ-

[1]) Іеремія 17,6.

ренію арабовъ, находится на ея вершинѣ, достигаетъ 1096 метровъ высоты. Высокій хребетъ горъ, мѣстами достигающій 990 мет-

Горы Гилеада.

ровъ, соединяетъ эти горы съ плато Амманъ, т. е. Аммонъ, различныя точки котораго поднимаются выше тысячи метровъ.

Южная часть Эль-Белки между Вади-Хесбаномъ и Арноном̀ъ представляетъ собою плоскую возвышенность, средняя высота которой доходитъ до 800 метровъ. Къ западу она многими террасами спускается къ Мертвому морю; къ востоку-же она постепенно повышается. На востокѣ одиноко поднимается Джебель-Джелулъ въ 823 метра высоты. Надъ окрестной равниной эта гора поднимается на 91 метръ. Западная часть этого плато была въ древности извѣстна подъ именемъ горъ Аваримъ (הר העברים) или Писга. Вершина этихъ горъ называлась Нево, нынѣшняя Небá, которая часто и именуется Рошъ-Га-Писга, т. е. вершиной Писга. Гора Нево имѣетъ 805 мет. высоты, и съ нея открывается великолѣпный видъ на всю Іорданскую долину и на значительную часть земли къ западу отъ Іордана, т. е. Канаана. Этотъ видъ открылся Великому Вождю еврейскаго народа въ послѣдній часъ его жизни [1]). Къ юго-западу отъ Нево 1120 метровъ надъ Мертвымъ моремъ и 726 выше уровня

[1]) Второзаконіе $34._1$—$_3$.

воды въ Средиземномъ морѣ, поднимается гора Мкауръ. Это древній Махерусъ, на которомъ стояла крѣпость того же имени. Эта крѣпость служила однимъ изъ послѣднихъ оплотовъ героямъ Іудеи въ ихъ борьбѣ съ всепожирающимъ Римомъ. Нево и Махерусъ—это два полюса еврейской исторіи—это начало и конецъ прошлой исторіи Евреевъ въ ихъ родной странѣ!

Почва сѣверной части Гилеада, непосредственно къ югу отъ Яббока, вулканическаго происхожденія, а потому плодородна. Особеннымъ плодородіемъ отличаются окрестности Умъ-Кейса, древней Гадары. Дальше къ югу почва дѣлается каменистой. За то горы Аджлуна и сѣверной части Белки владѣютъ такимъ богатствомъ, котораго нѣтъ въ другихъ частяхъ Палестины: всѣ онѣ покрыты густыми вѣчно зелеными лѣсами, дѣлающими мѣстность очень живописной. Кромѣ того на этихъ горахъ разводятся виноградники, оливковыя рощи, и имѣется много доказательствъ тому, что въ древности культура этихъ плантацій была гораздо болѣе развита, чѣмъ въ настоящее время. Обиліе воды даетъ возможность разводить и всевозможные овощи, особенно въ окрестностяхъ Сальта. Плоскія возвышенности къ востоку (Аммонъ) и къ югу представляютъ собою плодородныя поля или богатыя пастбища. Западные склоны горъ голы; иногда только между ними встрѣчаются небольшія плодородныя долины. Узкія ущелья вади очень живописны, благодаря своимъ крутымъ, почти отвѣснымъ стѣнамъ. При выходѣ ихъ въ долину, они обыкновенно бываютъ покрыты роскошной, почти тропической растительностью. Изъ вади, прорѣзывающихъ всѣ эти горы, только одинъ, Вади-Варранъ, идетъ къ сѣверу, гдѣ онъ соединяется съ Вади-эш-Шелале, который впадаетъ въ Ярмукъ. Остальные всѣ идутъ прямо на западъ. На сѣверѣ Вади-Арабъ, съ которымъ соединяется Вади-Джафръ. Далѣе къ югу проходятъ Вади-Хаммамъ, Вади-Іабисъ[1]); Вади-Аджлунъ, Вади-Руджебъ и, наконецъ, Вади-Зерка или Яббокъ. Послѣдній начинается къ востоку отъ Джебель-Джилеадъ, гдѣ онъ принимаетъ Вади-Аммонъ; онъ направляется къ сѣверо западу и, соединившись съ Вади-Джерашъ, приходящимъ съ сѣвера, направляется по очень извилистому ложу среди высокихъ горъ къ западу. Долина его очень плодородна. Въ эту долину впадаетъ съ юга идущій Вади-Румеминъ.

Къ югу отъ Вади-Зерки въ Джебель-Джилеадъ беретъ начало

---

[1]) Всѣ данныя свидѣтельствуютъ о томъ, что это древній Нахалъ-Критъ. I кн. Царей 17,3.

Вади-эш-Шаибъ, который направляется на югъ мимо Сальта, потомъ направляется на западъ и подъ именемъ Вади-Нимрина пересѣкаетъ Іорданскую долину. Южнѣе проходитъ Вади-Кефренъ, который съ правой стороны среди горъ принимаетъ въ себя Вади-эс-Сиръ, а въ долинѣ соединяется съ Вади-Хесбаномъ. Этотъ послѣдній въ долинѣ носитъ имя Вади-эр-Раме. Въ Мертвое море впадаетъ Вади-Аюнъ-Муса, т. е. вади источниковъ Моисея, берущій свое начало къ сѣверу отъ горы Нево. Послѣ ряда незначительныхъ «вади» встрѣчается глубокое и красивое ущелье, Вади-Зерка-Маинъ, идущій сначала на югъ, а потомъ на западъ. Наконецъ, южную границу этой страны образуетъ Арнонъ или Вади-Моджибъ. Предъ самымъ впаденіемъ въ Мертвое море Арнонъ соединяется съ большимъ Вади-Гейданомъ или Вади-Ва'але.

Моавъ и Сеиръ. Къ югу отъ Арнона начинаются горы Моавитскія. Въ сѣверной своей части онѣ представляютъ собою плоскую возвышенность на подобіе южной части эль-Белки, продолженіемъ которой она и служитъ. Только Джебель-Шиханъ, т. е. гора Сихона высотой въ 848 метровъ, нарушаетъ однообразіе равнины. Гора эта напоминаетъ намъ имя древняго царя, воевавшаго съ Моавомъ, а потомъ побѣжденнаго евреями. Къ югу страна эта становится возвышеннѣе, и холмъ, на которомъ лежитъ городъ Керакъ, древній Киръ-Моавъ, имѣетъ уже 1026 метровъ высоты. Еще дальше къ югу высота горъ достигаетъ 1254 метр. (у Джафара). Потомъ онѣ начинаютъ быстро спускаться къ долинѣ Вади-Ахса, служащей южной границей горъ Моава. Очень возможно, что этотъ Вади-Ахса и есть долина Аравимъ (נחל הערבים)[1]. Изъ другихъ вади, прорѣзывающихъ эти горы, слѣдуетъ прежде всего упомянуть Вади-Бне-Хаммадъ; затѣмъ южнѣе проходитъ Вади-Керакъ, принимающій въ себя Вади-Айнъ-Франджи. По всѣмъ вѣроятіямъ, нынѣшній Вади-Керакъ назывался Нахалъ-Зередомъ[2]. На западѣ долина Вади-Керака тѣсна съ крутыми стѣнами; къ востоку-же она расширяется и удобна для плантацій. Недалеко отъ впаденія этой долины въ Мертвое море открывается и другая долина, называемая Вади-эд-Дера'а. Дальше къ югу находится Вади-Нумера, въ которомъ многіе изслѣдователи видятъ воды Нимрима (Ме Нимримъ (מי נמרים[3]).

Къ югу отъ Вади-Ахсы начинается цѣпь горъ, которая тянется до самаго залива Акабы и которая извѣстна теперь подъ именемъ

---

[1]) Исаія 15_{7}. [2]) 4 кн. Моисея 21_{12}, 5 кн. Моисея $2_{13.\ 14}$. [3]) Исаія 15_{6}. Іремія 48_{34}.

Джебель-эш-Шеры, т. е. гора Сеиры. Первоначально имя это принадлежало мѣстности къ западу отъ долины Арабы; но съ усиленіемъ Идумеянъ и съ завоеваніемъ ими восточныхъ горъ, названіе Сеира было перенесено и на это новое завоеваніе. Сѣверная часть этихъ горъ, называемая Джебалемъ, древняя Гебалена, богата водой и плодородными долинами; южная же болѣе пустынна. Въ средней части этихъ горъ поднимается гора «Горъ» [הור ההר] высотой въ 1330 метровъ. Это та гора, на которой умеръ и былъ похороненъ первосвященникъ Ааронъ[1]). И теперь еще на вершинѣ этой горы находится гробница которую арабы называютъ Кабръ-Гарунъ, т. е. гробъ Аарона. Въ сѣверной части этихъ горъ проходятъ многіе вади, направляющіеся или на сѣверъ прямо къ Мертвому морю, или на сѣверо-западъ въ долину Арабу. Изъ первыхъ самые главные Вади-Тафиле, Вади-Гарендель, соединяющійся съ долиной Вади-Гуэромъ, и Вади-Джебъ. Въ нижней своей части Вади-Джебъ стѣсняется цѣпью возвышенностей, называемыхъ «Ма'але-Акраббимъ»[2]), которыя нѣкогда служили границей между Іудеей и Эдомомъ. Вади-Тафиле напоминаетъ намъ библейское имя «Тофель»[3]). Изъ «вади», впадающихъ въ долину Арабу, самый важный—Вади-Муса, т. е. долина Моисея. Эта долина идетъ у сѣвернаго подножья горы «Горъ», и въ ней находятся развалины города Петры, древняго Сел'а (סלע), бывшаго столицей Набатейскаго царства, основаннаго по вытѣсненіи Идумеянъ на сѣверъ арабскимъ племенемъ Набатеянъ, по преданью происходившихъ отъ сына Измаила — Неваіотъ (נביות[4]). Именемъ своимъ Вади-Муса обязанъ арабской легендѣ, согласно которой въ этой долинѣ Моисей ударилъ о скалу (סלע), изъ которой вышли двѣнадцать источниковъ. Страны Моавъ и Сеиръ представляютъ во многихъ мѣстахъ слѣды вулканическихъ переворотовъ, хотя не въ такихъ размѣрахъ, какъ на сѣверѣ. Очень часто среди бѣлаго известняка горъ Моава и краснаго песчаника Сеира разбросаны глыбы базальта.

---

[1]) 4-я кн. Моисея 20_{22} и дальше. [2]) Судьи 1_{36}. [3]) 5-я кн. Моисея 1_{44} [4]) 1-я кн. Моисея 25_{13}, 28_{9}.

ГЛАВА ТРЕТЬЯ.

Подпочва, ея геологическій составъ. Почва.

Горы Палестины, какъ вообще весь каменный остовъ страны, ея скелетъ, состоятъ большей частью изъ свѣтло-сѣраго мѣлового известняка. Этотъ камень, иногда болѣе твердый, какъ мраморъ, иногда болѣе мягкій, легко поддается обработкѣ. Благодаря своему слоистому строенію, въ немъ очень легко образованіе пещеръ, какъ естественныхъ, такъ и искусственныхъ. Дѣйствительно, Палестина очень богата пещерами, которыя играли значительную роль въ ея исторіи Первые ея жители, такъ называемые троглодиты [1]), жили въ этихъ пещерахъ, да и теперь во многихъ мѣстахъ населеніе довольствуется этого рода жилищами. Преимущественно-же пользуются нынѣ пещерами, какъ мѣстомъ для загона скота. Въ свое время, какъ извѣстно, пещеры служили убѣжищемъ для гонимыхъ и преслѣдуемыхъ. Въ пещерахъ скрывался Давидъ съ своимъ отрядомъ, преслѣдуемый Сауломъ. Такимъ же образомъ скрывались и тѣ, которые спасались отъ преслѣдованія исполнителей воли Антіоха Эпифана, а за ними герои освобожденія—первые отряды Маккавеевъ. Нѣкоторыя пещеры замѣчательны своими размѣрами, и неудивительно поэтому, что когда Саулъ, преслѣдуя Давида, зашелъ отдохнуть въ одну пещеру, онъ не замѣтилъ, что Давидъ со всѣмъ своимъ отрядомъ въ шестьсотъ человѣкъ скрывается въ ней [2]). Во время преслѣдованій Антіоха толпа евреевъ скрылась въ одной изъ пещеръ, но были тамъ настигнуты отрядомъ грековъ. Послѣдніе воспользовались тѣмъ, что евреи не пожелали нарушить святость субботы и не могли защищаться, развели огонь у входа въ пещеру, и въ дыму такимъ образомъ задохлась тысяча человѣкъ. Осо-

---

[1]) Въ Библіи часто упоминается племя га-Хори, первоначально жившее въ нѣкоторыхъ частяхъ Палестины. Хоръ или Хуръ (חור) по еврейски означаетъ „дыра", отверстіе, изъ чего можно заключить, что га-Хори значитъ жители пещеръ, троглодиты.

[2]) I кн. Самуила 24.

бенно богаты пещерами Кармель и горы Іудейскія. Въ послѣднихъ извѣстна пещера Харетунъ, настоящій лабиринтъ. Она находится къ юго-востоку отъ Виѳлеема, къ востоку отъ Текоа, недалеко отъ той горы, которая у арабовъ носитъ имя Джебель-Фердиса, т. е. горы сада, а у европейцевъ Франкской горы (813 метровъ высоты), и на которой стояла нѣкогда крѣпость Иродіумъ. Это одна изъ тѣхъ трехъ крѣпостей (Махерусъ, Масада), которыя пережили гибель Іерусалима. Преданіе видитъ въ ней пещеру Адуллама [1]), хотя теперь извѣстно, что Адулламъ лежалъ гораздо южнѣе.

Въ юго-восточной части Палестины, въ горахъ Эдома, свѣтло-сѣрый известнякъ уступаетъ мѣсто красноватому песчанику. Еще больше отличаются горы сѣверо-востока Джолана и Хорана и горы Моава къ востоку отъ Мертваго моря. Горы эти вулканическаго происхожденія; онѣ представляютъ собою огромныя массы базальта и остывшей лавы. Базальтъ не имѣетъ слоистаго строенія, а потому пещеръ въ этихъ горахъ нѣтъ. Отъ присутствія въ нихъ желѣза базальтовые камни имѣютъ черный цвѣтъ. Базальтъ очень твердъ, но разсыпчатъ и легко превращается въ порошокъ. Такими продуктами разрушенія базальта покрыты всѣ равнины и долины Хорана, чѣмъ и объясняется ихъ необыкновенное плодородіе. Вулканическія образованія окружаютъ всю сѣверную часть Іорданской долины какъ съ востока, такъ и съ запада. Глыбы базальта разбросаны и въ восточной части Эздрелонской долины и по западному берегу Тиверіадскаго озера. Гора Малый Хермонъ представляетъ собою потухшій вулканъ съ открытымъ еще кратеромъ.

Явственное доказательство вулканической дѣятельности представляютъ собою здѣсь горячіе минеральные источники. Дѣйствительно, таковыми богаты тѣ области Палестины, на которыхъ замѣтна доисторическая дѣятельность вулкановъ. Эти источники раздѣляются на три группы: источники къ западу отъ Тиверіадскаго озера, источники, расположенные къ востоку отъ этого озера, и, наконецъ, источники къ востоку отъ Мертваго моря. Первые сосредоточены въ окрестностяхъ Тиверіады, немного южнѣе ея. Самый сильный изъ источниковъ имѣетъ температуру 55 — 61° Цельсія (44 — 49° Реом.), причемъ вода его содержитъ много сѣры и считается прекраснымъ цѣлебнымъ средствомъ противъ ревматизма. Масса другихъ источниковъ пропадаетъ напрасно. Вторая группа источниковъ находится тоже недалеко отъ Тиверіадскаго озера, но къ востоку отъ

[1]) I кн. Самуила 22,1.

него. Источники эти находятся въ небольшой долинѣ, окруженной съ трехъ сторонъ Ярмукомъ, и извѣстны подъ общимъ именемъ Эль-Хамми; они также называются горячими источниками Гадары, нынѣшняго Умъ-Кейса, недалеко отъ которой они находятся. Температура главнаго источника достигаетъ 49° Цельсія (39° Реомюра). Вся долина наполнена парами, которые сильно отдаютъ сѣрой. Наконецъ, третья группа источниковъ находится недалеко отъ впаденія въ Мертвое море рѣчки Зерка-Ма'ина, на правомъ берегу этой послѣдней. Эти источники извѣстны были въ древности подъ именемъ Каллирроэ. Въ нихъ искалъ царь Иродъ исцѣленія отъ мучившихъ его на старости недуговъ. Главный источникъ имѣетъ температуру въ 61° Цельсія (49° Реом.); вся долина вѣчно окутана его парами, которые также издаютъ запахъ сѣры.

Хотя въ Библіи не упоминается объ изверженіяхъ вулкановъ, но есть много указаній на то, что наши предки были знакомы съ этими явленіями. Такъ, напр., въ западной Палестинѣ, среди горъ Эфраимовыхъ, находится гора, которая носила названіе горы Га'ашъ [1]) (הר־געש). Имя это происходитъ отъ глагола געש, родственнаго съ глаголомъ רעש, и безъ сомнѣнія означаетъ «вулканъ», т. е. гору сильнаго сотрясенія, изверженія. Точно также имѣется и мѣстность, называемая «долинами Га'ашъ» [2]). Это, можетъ быть, трещины вслѣдствіе изверженія вулкана или землетрясенія. Настоящую картину изверженія даетъ нашъ пророкъ Исаія въ своемъ пророчествѣ объ Эдомѣ, странѣ, дѣйствительно, лежащей въ вулканической области, къ востоку и юго востоку отъ Мертваго моря [3]). Но если изверженія вулкановъ прекратились уже давно, то другія родственныя имъ явленія, землетрясенія, никогда не оставляли Палестины въ покоѣ. Исторія намъ сохранила память о нѣкоторыхъ землетрясеніяхъ. Во время Узіи, царя Іудейскаго, произошло сильное землетрясеніе [4]), о которомъ долго помнили въ Палестинѣ [5]). Въ царствованіе Ирода, 30 г. до Р. Х., произошло сильное землетрясеніе, жертвами котораго, по свидѣтельству Іосифа Флавія, погибло десять тысячъ человѣкъ. Такихъ землетрясеній было не мало. Общее число болѣе или менѣе значительныхъ землетрясеній, занесенныхъ на страницы исторіи, достигаетъ пятнадцати. Въ послѣднее время въ 1837 г. сильно пострадала отъ землетрясенія вся Галилея, въ особенности же городъ Сафедъ. Небольшія сотрясе-

---

[1]) Іегошуа 24_{30}, Судьи 2_{9}. [2]) II кн. Самуила 23_{30}. [3]) Исаія 34_{9}, $_{10}$. [4]) Аммосъ 1_{1}. [5]) Захарія 14_{5}.

нія почвы чувствовались и въ самое послѣднее время; но они прошли благополучно и для другихъ даже незамѣтно.

Совокупное дѣйствіе вѣтровъ, дождей и другихъ атмосферныхъ дѣятелей разрыхлило первобытныя горныя породы и положило начало почвѣ, способной къ культурѣ. Съ вершинъ горъ и ихъ склоновъ почвенныя частицы сносились дождями въ равнины и долины, которыя онѣ и покрыли въ видѣ слоя аллювія, въ которомъ постепенно накопилось большее или меньшее количество органическихъ остатковъ. Въ большинствѣ случаевъ, главный составной элементъ почвы палестинскихъ долинъ есть глина (суглинокъ), отъ количества которой зависитъ ея цвѣтъ, отчасти и ея плодородіе. Обыкновенный типъ плодородной почвы составляетъ такъ называемая «хамра» (т. е. красная), названная такъ вслѣдствіе своего красноватаго цвѣта. Хамрой, впрочемъ, по аналогіи называется и почва болѣе темнаго цвѣта и также славящаяся своимъ плодородіемъ, благодаря, между прочимъ, значительному содержанію органическихъ веществъ. Менѣе богатая органическими остатками тяжелая почва называется «селякъ». Тяжелыя почвы требуютъ заботливой обработки и въ садахъ часто примѣшиваютъ къ нимъ песокъ, чтобы ихъ нѣсколько разрыхлить.

Противоположностью тяжелой почвы является почва песчаная, которая, впрочемъ, имѣетъ здѣсь нѣсколько типовъ. Попадаются, напр., низменные участки, гдѣ песчаная почва богата органическими веществами, имѣетъ темный цвѣтъ и нѣсколько жирна на ощупь. Это наивысшій сортъ чернозема и встрѣчается чаще всего въ болотахъ и вообще въ мѣстахъ, богатыхъ зарослями. Встрѣчаются разнообразныя щебенистыя почвы, богатыя известью и въ общемъ достаточно плодородныя. Особенно замѣчательны аллювіальныя почвы Галилеи.

Палестинская почва, вслѣдствіе многихъ причинъ (см. ниже), сильно истощена. Но тамъ, гдѣ силы ея возстановлены при помощи заботливаго унаваживанія, она въ состояніи вполнѣ вознаграждать трудъ земледѣльца. Опыты нѣмецкихъ и еврейскихъ колонистовъ это неоднократно доказали. Но даже горы Палестины не такъ безплодны, какъ это можно себѣ представить. На нихъ часто можно встрѣтить громадныя рощи оливковыхъ и фиговыхъ деревьевъ, прекрасные виноградники. Часто можно встрѣтить оливковое или фиговое дерево, посаженное въ ущельѣ скалы. Но крѣпкіе корни дерева легко пробиваютъ мягкій известковый камень, добываютъ необходимое для дерева питаніе, и дерево растетъ, доставляя обильные плоды.

Нѣтъ сомнѣнія, что при заботливой обработкѣ всѣ горы могли бы покрыться такими рощами и виноградниками и питать многочисленное населеніе. Всѣ отзывы новѣйшихъ путешественниковъ и изслѣдователей единогласно подтверждаютъ слова Библіи, что Палестина есть страна, текущая медомъ и млекомъ.

Но не хлѣбомъ единымъ живъ человѣкъ!

Отъ всякой страны, помимо естественныхъ богатствъ ея, требуется извѣстная внѣшняя красота, доставляющая эстетическое наслажденіе своимъ жителямъ и развивающая въ нихъ любовь къ прекрасному. Въ этомъ отношеніи Палестина одарена не меньше многихъ другихъ странъ, заслужившихъ себѣ извѣстность съ указанной точки зрѣнія. Всѣ путешественники съ восторгомъ отзываются о живописныхъ ландшафтахъ Галилеи, Самаріи, а иногда и Іудеи. Приведемъ отзывы нѣкоторыхъ путешественниковъ: «Галилея, которая всегда была садомъ Сиріи, могла бы сдѣлаться садомъ цѣлаго свѣта. Здѣсь находится всякаго рода растительность—отъ Каспійскаго орѣшника до египетской пальмы.... Миртовыя растенія здѣсь становятся деревьями, а міріады апельсинныхъ цвѣтовъ наполняютъ воздухъ своимъ ароматомъ. Каждый холмъ составляетъ виноградникъ, каждая долина—хлѣбное поле. Нильская дельта не болѣе облита солнечнымъ свѣтомъ, гранадская вега не болѣе живописна, дамасскія окрестности не болѣе зелены и свѣжи.... Каждый поворотъ тропинки, каждая перемѣна сцены напоминаетъ какую нибудь любимую мѣстность въ Германіи, Италіи и Испаніи. Здѣсь простираются настоящіе луккскіе лѣса; тамъ видны горные склоны, покрытые виноградниками, такими же, какіе растутъ въ окрестностяхъ Хереса; та мѣстность напоминаетъ вамъ Лоху [1]); а сотни террасъ со множествомъ красивыхъ и бѣлыхъ виноградныхъ лозъ, переносятъ ваше воображеніе на берега Рейна. Многіе изъ этихъ красиво-закругленныхъ холмовъ одѣты виноградниками до самой верхушки, такъ что человѣкъ, привыкшій къ мѣстности Гейдельберга и Ульма, безъ затрудненія можетъ вообразить себя дома [2]).

Другой путешественникъ, Габріэль Шармъ [3]) такъ отзывается о Сѣверной Самаріи: «Трудно встрѣтить болѣе прелестные ландшафты чѣмъ тотъ, который разстилается предъ глазами, когда отправляются на разсвѣтѣ изъ Наблуза въ Назаретъ чрезъ Себастію

---

[1]) Святая Земля В. Диксона. Переводъ Кутейникова стр. 111. [2]) Въ южной Испаніи, въ провинціи Гранада; мѣстность, извѣстная своей живописностью, [3]) Voyage en Palestine Impressions et Souvenirs par Gabriel Charmes 1891. стр. 249, 258—260.

(Шомронъ) и Дженинъ. Сначала проѣзжаешь по прекрасной долинѣ, наполненной айвовыми деревьями, осѣняющими своими листьями и цвѣтами тысячи ключей, бьющихъ изъ земли со всѣхъ сторонъ. Ручьи, потоки, водопады шумятъ повсюду и освѣжаютъ пейзажъ, который, какъ кажется, соединяетъ въ себѣ прелести Востока и Запада. Когда по выходѣ изъ долины Наблуза поднимаешься вверхъ, въ гору, нельзя удержаться, чтобы поминутно не оборачиваться назадъ полюбоваться панорамой города, тонущаго въ зелени...» Дальше о Галилеѣ: «Насколько Іудея пустынна и сурова, настолько Галилея весела, пріятна, очаровательна. То, что говорятъ о ней путешественники всѣхъ временъ, почти всегда ниже дѣйствительности. Несмотря на ужасное обѣдненіе, причиненное историческими событіями, эта прелестная область сохранила еще всѣ черты земного рая... Нигдѣ горы не имѣютъ болѣе тонкія формы, болѣе нѣжную окраску, болѣе легкіе склоны... Горы Галилейскія! ничто не можетъ передать ихъ чарующую прелесть. Есть горы гораздо болѣе высокія, болѣе живописныя, болѣе могучія; но нѣтъ такихъ, которыхъ линіи были бы болѣе чисты, которыхъ контуры болѣе нѣжны...!»

Ренанъ говоритъ: «ни въ какой странѣ міра горы не расположены съ большей гармоніей, не внушаютъ болѣе возвышенныхъ мыслей, какъ въ Галилеѣ...!»

Таковы отзывы большинства путешественниковъ. Нельзя при этомъ не замѣтить, что путешественники обыкновенно ѣздятъ по главнымъ дорогамъ, рѣдко уклоняясь въ сторону. Многіе уютные уголки Палестины остаются такимъ образомъ ими незамѣченными. А такихъ уголковъ множество во всей странѣ. Сама Іудея, о которой путешественники отзываются какъ о странѣ пустынной, имѣетъ очень много прекрасныхъ ландшафтовъ. Она только опустошена болѣе другихъ областей, но и въ своемъ опустошеніи она еще красива и величественна. Въ общемъ можно сказать, что природа Палестины отличается большимъ разнообразіемъ и вмѣстѣ съ тѣмъ необыкновенной грандіозностью. Безбрежное синее море съ одной стороны, такая же безбрежная пустыня съ другой; снѣжная вершина Хермона и рядомъ глубокая Іорданская впадина; зеленые холмы Галилеи и голыя скалы окрестностей Мертваго моря; а надъ всѣмъ этимъ вѣчно голубое небо—все это должно было вліять на характеръ ея жителей, на складъ ихъ мыслей, на ихъ міросозерцаніе. Чуткое поэтическое ухо можетъ и теперь еще схватить въ воздухѣ и природѣ Палестины какъ суровыя слова пророка, бичующаго всякое излишнее наслажденіе жизнью, такъ и мягкіе аккорды Псалмовъ и Пѣсни Пѣсней.

ГЛАВА ЧЕТВЕРТАЯ

Орошеніе (Гидрографія).

Какъ всѣ страны, прилегающія къ Средиземному морю, Палестина лежитъ въ томъ поясѣ, гдѣ лѣтомъ вовсе не бываетъ дождей. Главная масса атмосферныхъ осадковъ, въ видѣ дождя снѣга и града, выпадаетъ только въ зимніе мѣсяцы. Лѣтомъ же отъ Мая до Октября, а иногда и въ продолженіе большаго промежутка времени, небо обыкновенно бываетъ совершенно безоблачно, и обильная роса является единственнымъ видомъ влаги, который жаждущая земля принимаетъ изъ атмосферы. Только рѣдко, совершенно случайно, выпадаетъ въ лѣтніе мѣсяцы какой нибудь дождикъ. Гроза же въ лѣтнее время явленіе совершенно непонятное, и связана съ понятіемъ объ исключительной карѣ Божіей [1]). Это отсутствіе дождей въ продолженіе шести—семи мѣсяцевъ въ связи съ лѣтними жарами производитъ сильные засухи. Во второй половинѣ лѣта вся природа замираетъ. Поля выжжены и оголены, и скотъ можетъ на нихъ найти только самую скудную пищу. Рѣдко какой нибудь вади, шумѣвшій зимой отъ обилія въ немъ воды, сохраняетъ эту воду до слѣдующей зимы; большинство изъ нихъ высыхаетъ лѣтомъ, и они не удерживаютъ ни капли воды. Всѣ эти явленія, вмѣстѣ взятыя, производятъ впечатлѣніе, будто Палестина представляетъ страну бѣдную атмосферными осадками, а потому сухую. По внимательномъ же изученіи окажется, что сухость страны въ данномъ случаѣ не зависитъ отъ недостаточности атмосферныхъ осадковъ. Въ самомъ дѣлѣ изъ прилагаемыхъ таблицъ видно, что среднее количество атмосферныхъ осадковъ для Іерусалима составляетъ въ годъ почти 30 дюймовъ, а для Бейрута 36, между тѣмъ, какъ для Англіи оно составляетъ 32 дюйма, для Франціи 25 дюймовъ, для Германіи 20, а для Венгріи всего 17 дюймовъ.

Такимъ образомъ по количеству атмосферныхъ осадковъ Палестина превосходитъ многія страны Европы; только западная Англія, западная Норвегія и вообще страны, прилегающія непосред-

[1]) 1 кн. Самуилъ 12_{17-19}.

ственно къ морю, и возвышенныя страны центральной Европы превосходятъ ее въ этомъ отношеніи.

Но если общее количество атмосферныхъ осадковъ въ Палестинѣ больше, чѣмъ во многихъ странахъ Европы, имѣются за то въ ней такія условія, которыя парализуютъ благотворное дѣйствіе такого количества осадковъ. Эти неблагопріятныя условія сводятся къ слѣдующимъ.

Первое изъ нихъ—это безлѣсіе. Извѣстно, что лѣса являются регуляторами влаги. Они, прикрывая землю своими вѣтвями, не даютъ влагѣ испаряться и дольше удерживаютъ ее въ почвѣ. Во многихъ мѣстахъ Европы, гдѣ истреблены лѣса, довольно сильно даетъ себя чувствовать уменьшеніе влаги. Между тѣмъ горы и долины Палестины обыкновенно безлѣсны и онѣ не имѣютъ никакой защиты отъ палящихъ лучей солнца и вслѣдствіе этого онѣ быстро испаряютъ дождевую воду, которая успѣла въ нихъ проникнуть. Нѣтъ сомнѣнія, что въ древности дѣло обстояло иначе: лѣса покрывали значительную часть горъ, и вслѣдствіе этого онѣ были богаче водой и, слѣдовательно, плодороднѣе. Печальныя политическія обстоятельства, въ которыхъ страна пребывала больше восемнадцати вѣковъ, печально повліяли и на ея физическія свойства.

Второе условіе—это горный характеръ страны и незначительное развитіе долинъ. Дождевая вода собирается въ горные потоки, которые *низвергаются* внизъ къ морю съ необыкновенной силой и стремительностью. Крутые склоны горъ не представляютъ никакого препятствія для стока воды; она нигдѣ не удерживается, нигдѣ не образуетъ горнаго озера. Въ своей стремительности эта вода не только не приноситъ почвѣ той пользы, какой можно было отъ нея ожидать, но, напротивъ, она еще сноситъ внизъ всѣ легкія, всѣ вывѣтрившіяся части горъ, всю ея почву и оставляетъ ихъ голыми и безплодными. Въ древности дѣло опять таки обстояло гораздо лучше. Предки наши обрабатывали эти горы въ видѣ террасъ. Террасы эти прежде всего облегчали самую работу, которая, можетъ быть, была бы невозможна при слишкомъ крутыхъ склонахъ. Затѣмъ, представляя вмѣсто одной наклонной плоскости рядъ горизонтальныхъ плоскостей, онѣ много содѣйствовали экономному сохраненію дождевой воды въ почвѣ. Развалины этихъ террасъ можно видѣть во всей Палестинѣ. Только въ нѣкоторыхъ пунктахъ особенно въ ближайшихъ окрестностяхъ Іерусалима, въ деревняхъ Эйнъ-Керемъ и Бетиръ, онѣ опять обновлены, и тамъ горы представляютъ, дѣйствительно, пріятный контрастъ съ окружающими ихъ голыми вершинами.

Количество атмосферныхъ осадковъ въ земледѣльческой школѣ „Микве-Израиль“ возлѣ Яффы.

Мѣсяцы	1897—8 г.		1898—9 г.	
	Количество дождя въ м. м.	Число дожд. дней	Количество дождя въ м. м.	Число дожд. дней
Ноябрь	139, 0	9	198,2	12
Декабрь	115, 0	8	177,6	8
Январь	119,60	9	103,1	7
Февраль	42,50	3	25	2
Мартъ	58,60	8	30	3
Апрѣль	0	0	58	5
Май	0	0	0	0
Іюнь	0	0	0	0
Іюль	0	0	0	0
Августъ	0	0	0	0
Сентябрь . . .	0	0	0	0
Октябрь . . .	0	0	3	3
И Т О Г О .	474,70	37	594,9	40
Примѣч.	Самый сильный дождь $^{19}/_{30}$ Ноября=67 м.м.		Самый сильный дождь былъ $^{5}/_{17}$ Ноября=68 милиметровъ.	

Количество атмосферныхъ осадковъ въ г. Іерусалимѣ 31°47, сѣверной широты, 750 метровъ надъ уровнемъ моря.

Количество дождя въ дюймахъ.

1860-61	20,525	76—77	13,900
61—62	22,975	77—78	42,932
62—63	21,845	78-79	15,310
63—64	19,475	79—80	23,525
64—65	17,573	80--81	26,585
65—66	25,887	81—82	25,005
66—67	29,058	82—83	26,675
*)68—69	24,916	83—84	31,900
69—70	12,269	84—85	26,080
70—71	19,145	85—86	29,340
71—72	18,472	86—87	31,260
72—73	18,932	87-88	20,395
73—74	39,512	88-89	35,620
74—75	26,610	89--90	24,690
75—76	16,455		

Мѣсяцы	1890-91	1891—92	1892-93	1893-94
Августъ	0,080	0	0	0
Сентяб.	0	0	0	0
Октябрь	0,070	0,390	0,030	0,110
Ноябрь	3,480	2,805	6,640	0,600
Декабрь	9,830	11,090	8,695	6,870
Январь	10,225	7,420	7,540	4,795
Февраль	6,220	4,085	2,120	6,540
Мартъ	3,375	1,730	12,350	8,455
Апрѣль	0,250	1,580	0,330	1,935
Май	0,245	1,035	0,060	0,070
	33,775	30,140	38,365	29,335

*) За 67—68 г. не указано.

Количество атмосферныхъ осадковъ в

Мѣсяцы	1876	1877	1878	1879	1880	1881	1882	1883	Н
	Число дюймовъ	Число дюймовъ	Число дюймовъ	Число дюймовъ	Число дюймовъ	Число дюймовъ	Число дюймовъ	Число дюймовъ	Чис
Январь	1,57	6,44	10,97	3,10	9,33	1,32	4,91	12,73	10
Феврал.	4,75	15,74	7,18	2,33	4,205	9,44	10,18	9,251	6
Мартъ	1,91	4,87	4,035	6,71	3,585	5,36	1,325	3,305	3
Апрѣль	4,35	2,55	1,675	0,54	2,125	2,975	6,25	0,90	1
Май . .	0,28	0,10	0,60	0,77	0,48	0,0	2.57	0,35	0
Іюнь . .	0,04	0,0	2,73	0,0	0,0	0,11	0,06	0.0	0
Іюль . .	0,12	0,0	0,0	0,0	0,38	0,0	0,0	0,0	0
Август.	0,0	0,23	0,0	0,0	0,0	0,0	0,0	0,29	1
Сентяб.	0,0	0,25	0,82	0,12	1,013	0,765	0,0	0,0	1
Октябр.	2,48	3,94	0,65	3,39	0,51	1,385	3,125	2,115	1
Ноябрь	10,80	6,34	0,0	4,56	1,05	5,54	3,10	15,304	4
Декабрь	4,37	10,68	4,38	13,395	9,665	5,76	6,357	6,448	0
ИТОГО	30,67	51,14	33,04	34,915	32,343	32,665	37,877	50,693	3
милим.	779,02	1298,96	839,22	886,84	821,51	829,44	962.08	1287,60	7

Бейрутъ 35° 54' сѣверной широты.

ъ	1886	1887	1888	1889	1890	1891	1892	1893	1894
дождя	Число дюймовъ	Число дюймовъ	Число дюймовъ	Число дюймовъ	Число дюймовъ	Число дюймовъ	Число дюймовъ	Число дюймовъ	Число дюймовъ
87	5,82	8,91	6,065	6,93	7,395	7,25	7,93	14,93	6,93
65	9,865	2,56	6,625	2,885	4,075	8,69	4,36	5.51	4,80
14	8,26	1,685	2,745	2,59	1,50	2,91	4,01	8,455	4.595
18	0,58	0,35	5,158	0,84	1,65	1,35	2,30	1,845	3,225
05	0,42	0,375	0,17	0,10	0,0	0,97	1,79	0,0	0,795
40	0,0	0,0	0,905	0,28	0,0	0,0	0,0	0,0	0,86
0	0,0	0,0	0,0	0,0	0,0	0,0	0,0	0,01	
0	0,0	0,0	0,0	0,0	0,0	0,0	0,0	0,0	
70	0,525	0,14	0,045	0,0	0,21	2,43	0,0	0,04	
08	2,205	0,0	1,33	0,025	0,445	0,85	2,69	3,825	
91	3,86	3,065	7,22	4,69	11,60	3,59	8,32	2,745	
91	5,46	10,17	7,885	4,945	12,85	8.02	3,92	8,745	
855	36,995	27,255	38,148	23,285	39,725	36,06	35,36	46,105	
4,04	939,67	692,28	968,96	591,44	1009,02	915,92	898,14	1171,07	

Наконецъ, третье неблагопріятное условіе—это неравномѣрное распредѣленіе дождливыхъ дней въ продолженіе года. Въ то время, какъ, напр. въ западной Франціи бываетъ въ году среднимъ числомъ 152 дождливыхъ дня, во внутренней Франціи 147, а въ Германіи 141, бываетъ въ Іерусалимѣ среднимъ числомъ 52 дождливыхъ дня, а въ нѣкоторыхъ частяхъ Палестины меньше даже этого. Такимъ образомъ въ каждый дождливый день выпадаетъ больше воды, чѣмъ въ таковой въ другихъ странахъ; дожди идутъ съ большой интенсивностью, вслѣдствіе чего масса воды пропадаетъ даромъ, такъ какъ почва быстро насыщается и не можетъ принимать въ себя всю падающую на нее воду. Зимніе потоки напоминаютъ собою иногда могучія рѣки; но эти рѣки такъ же скоро спадаютъ, какъ и наливаются, и чрезъ нѣсколько дней послѣ дождя въ нихъ остаются болѣе или менѣе значительныя лужи стоячей воды. Лѣтомъ же онѣ совершенно высыхаютъ; въ лучшемъ случаѣ въ нижнемъ теченіи отъ нихъ остается небольшая постоянная рѣчка длиной въ нѣсколько верстъ. Недалеко отъ Яффы надъ однимъ изъ вади, впадающихъ въ рѣчку Оджу, Вади-Мисрарой, существуетъ недавно построенный солидный каменный мостъ. Этотъ мостъ выше дна вади на пятнадцать метровъ; между тѣмъ онъ уже успѣлъ разъ быть разрушеннымъ водой, наполнившей весь вади. Тоже самое часто случалось съ деревяннымъ мостомъ надъ Іорданомъ недалеко отъ Іерихона. Такимъ образомъ, въ то время, какъ въ одномъ мѣстѣ чувствуется недостатокъ въ водѣ, и оно, вслѣдствіе этого, имѣетъ характеръ пустыни, въ другомъ мѣстѣ слишкомъ много воды. Для одного и того же мѣста въ различныя времена года бываютъ различныя состоянія влажности. Тамъ, гдѣ зимой бушевала рѣка и прекращала всякія сообщенія между близкими деревнями и цѣлыми округами, лѣтомъ все высыхаетъ, все выжжено, все жаждетъ. Въ древности очевидно съ успѣхомъ боролись и съ этимъ зломъ. Строили громадныя цистерны, чтобы сохранять воду и не давать ей пропадать напрасно. Примѣромъ могутъ служить цистерны возлѣ Іерусалима; верхняя цистерна (ברכה העליונה) и нижняя цистерна или Гихонъ (גיחון, ברכה התחתונה) и мн.др. Строили также водопроводы, чтобы проводить воду изъ тѣхъ мѣстъ, гдѣ она въ изобиліи и даже въ излишкѣ, въ такія мѣста, гдѣ въ ней нуждаются. Вслѣдствіе этого многія изъ мѣстностей, которыя теперь считаются пустынями, были обрабатываемы и принадлежали къ странамъ культурнымъ. Когда настанутъ для Палестины лучшія времена, придется внукамъ воспользоваться уроками предковъ!

Ключи. Тѣмъ не менѣе подпочвенная вода въ Палестинѣ еще очень обильна и очень часто пробивается наружу въ видѣ ключей и источниковъ. Особенно много ключей въ горахъ. Уже выше было указано, что въ долинѣ Сихема между горами Эйваломъ и Гаризимомъ имѣется такое обиліе ключей, что арабы разсказываютъ, будто нѣкій царь могъ ежедневно въ продолженіе цѣлаго года пить воду изъ другого источника. И въ другихъ горахъ Галилеи, Самаріи, Іудеи и Гилеада имѣется масса ключей, водами которыхъ жители пользуются для питья и для орошенія огородовъ и плантацій. Ключевая вода обыкновенно холодна, пріятна на вкусъ. Въ долинахъ: Шаронѣ, Шефелѣ, Эздрелонѣ и другихъ, ключи, бьющіе сами изъ земли, не такъ часты, и необходимо копать колодцы для того, чтобы найти ключевую воду. Глубина колодцевъ различна. Чѣмъ ближе къ морю, тѣмъ глубина меньше, чѣмъ дальше, тѣмъ больше. Въ Яффѣ, Хифѣ, Хедерѣ и вообще въ мѣстахъ, лежащихъ непосредственно на берегу моря, глубина бываетъ десяти, пяти и даже трехъ метровъ. Въ Миквѣ-Израилѣ глубина уже доходитъ до пятнадцати метровъ. За то въ Ришонъ-л'Ціонѣ глубина двухъ имѣющихся тамъ колодцевъ достигаетъ сорока метровъ [1]), а въ Гедерѣ и Іегудіи даже сорока восьми. Различная глубина колодцевъ зависитъ здѣсь отъ рельефа почвы. Ришонъ-л'Ціонъ, Гедера расположены на возвышенностяхъ, и хотя колодцы находятся у подножья этихъ возвышенностей, все же они довольно высоко расположены. Поэтому въ Ришонъ-л'Ціонѣ и Гедерѣ колодцы гораздо глубже, чѣмъ въ колоніяхъ Реховотѣ (28 м.) и Экронѣ (18 м.), расположенныхъ дальше отъ моря, чѣмъ первыя. Иногда среди болѣе или менѣе возвышенныхъ мѣстностей встрѣчается долина, въ которой вода совсѣмъ близка. Такъ, напр., долина Вади-Хнина, расположенная между Ришонъ-л'Ціономъ, Реховотомъ и Гедерой Въ этой долинѣ имѣются колодцы 6—7 метровъ глубины. Такова также долина рѣки Оджи, въ которой расположена колонія Петахъ. Тыква. Колодецъ въ городѣ Лудѣ имѣетъ пятьдесятъ метровъ глубины; въ окрестностяхъ же этого города, въ оливковыхъ садахъ его окружающихъ, имѣются колодцы съ гораздо меньшей глубиной. Колодцы глубже пятидесяти метровъ уже рѣдки въ странѣ. Они невыгодны, потому что необходимы большіе расходы и большая сила, чтобы доставать оттуда воду (въ Ришонъ-л'Ціонѣ имѣются для этого паровые двигатели, а въ Гедерѣ керосинный). Артезіанскихъ колодцевъ въ странѣ до сихъ поръ нѣтъ. Была сдѣлана попытка пробу-

[1]) Построенный въ этомъ году частнымъ лицомъ колодецъ у самой подошвы морскихъ дюнъ имѣетъ только 23 метра глубины.

равить такой колодецъ въ Микве-Израилѣ; но попытка эта окончилась неудачей. По разнымъ причинамъ работы были вначалѣ пріостановлены, а затѣмъ окончательно брошены. А между тѣмъ, такіе колодцы имѣли бы громадное вліяніе на всю экономическую жизнь страны. Въ горахъ или даже у подошвы горъ приходится обыкновенно пользоваться цистернами. Уже въ Рамле имѣется гро-

Бассейнъ въ Хевронѣ.

мадный бассейнъ, нынѣ на половину разрушенный. Водой его пользуются для водопоя скота и для стирки бѣлья. Іерусалимъ же изобилуетъ цистернами, такъ какъ ближайшіе источники, какъ Шилоахъ и др., недостаточны для разросшагося города. Чуть ли не въ каждомъ дворѣ имѣется цистерна. Иногда цѣлая группа домовъ имѣетъ одну общую большую цистерну. Въ древности мѣстности, лишенныя воды, снабжались ею изъ другихъ, иногда довольно отдаленныхъ мѣстъ посредствомъ водопроводовъ. Во многихъ мѣстахъ Палестины въ Приморской равнинѣ и въ Іорданской долинѣ, въ горахъ Галилеи или Іудеи встрѣчаются остатки водопроводовъ. Самыя интересныя изъ этихъ работъ и вмѣстѣ съ тѣмъ наиболѣе сохранившіяся, — это тѣ, которыя снабжали водой Іерусалимъ. По дорогѣ въ Хевронъ за Виѳлеемомъ, на три часа пути къ югу отъ Іерусалима, находятся знаменитые Соломоновы пруды или Баракъ. Этихъ пру-

довъ три, и они расположены террасами, одинъ выше другого приблизительно на шесть метровъ. Разстояніе между верхнимъ бассейномъ и среднимъ 49 метровъ, а между среднимъ и нижнимъ 48 метровъ. Размѣры этихъ бассейновъ громадные. Верхній имѣетъ 116 метровъ въ длину, а въ ширину въ верхней сторонѣ 69,7 метр., въ нижней 71,8 метр.; глубина же его въ нижней части 7,6 метр. Средній бассейнъ имѣетъ 129 метровъ въ длину, а въ ширину—48,8 м. въ верхней сторонѣ и 76 метровъ въ нижней; глубина его 12 метровъ. Наконецъ, нижній бассейнъ, самый красивый изъ всѣхъ, имѣетъ 177 метровъ въ длину, 45 метровъ въ ширину въ верхней части, 63 метра въ нижней части при глубинѣ въ 15 метровъ. Эти бассейны отчасти высѣчены въ скалѣ и снабжены ступенями для входа въ нихъ. Въ нижней части каждаго бассейна находятся комнаты, изъ которыхъ доступна только комната нижняго Въ эти басейны, помимо дождевой воды съ окрестныхъ возвышенностей, собираются воды многихъ источниковъ. Самый главный изъ источниковъ находится въ одномъ подземельѣ съ узкимъ входомъ, двери котораго запираются на ключъ. Это дало поводъ христіанскимъ паломникамъ и писателямъ видѣть въ этомъ ключѣ «запечатанный ключъ» (מעין חתום) [1]). Теперь арабы называютъ его Айнъ-Салехомъ. Изъ подземелья, при помощи канала, вода ключа входитъ въ башню, которая регулируетъ ея теченіе. Въ самой башнѣ смѣшивается съ водой Айнъ-Салеха вода другого ключа, и по каналу воды эти идутъ въ средній басейнъ. Въ боковой комнатѣ третьяго бассейна выходитъ третій ключъ, Айнъ-Фарудже, который чрезъ каналъ входитъ въ водопроводъ Іерусалима. Дальше съ нимъ соединяется и четвертый ключъ, Айнъ-Атанъ или Эйтамъ. Съ водами этихъ ключей соединялись и другія воды, прибывавшія посредствомъ двухъ водопроводовъ съ юга. Одинъ изъ нихъ, начинаясь у Биръ-эль-Дереджъ, проходилъ чрезъ Вади-Біяръ (т. е. долину колодцевъ, источниковъ) и по туннелю пересѣкалъ долину Атанъ. Другой водопроводъ начинался въ Вади-эль-Аррубъ, откуда онъ, извиваясь, проходилъ чрезъ Плато Теко'а и, наконецъ, впадалъ въ средній басейнъ.

Два водопровода доставляли всю эту воду въ Іерусалимъ. Верхній водопроводъ принималъ въ себя воду Айнъ-Салеха и ту воду, которая приходила изъ Вади-Біяръ. Второй, нижній водопроводъ, соединялъ въ себѣ воду бассейновъ и всѣ остальныя воды. Вѣтвь его, соединившись съ источникомъ Вади-Артасъ, была проведена Иродомъ въ построенную имъ крѣпость Иродіумъ. Оба водопровода

[1]) Пѣснь Пѣсней 4_{12}.

соединялись на западѣ Іерусалима у моста, пересѣкающаго долину Гиномъ, и по западному склону холма, на которомъ былъ построенъ городъ, направлялись къ храму.

Устройство этихъ прудовъ и водопроводовъ приписываютъ царю Соломону на основаніи одного выраженія Экклезіаста [1]). Во всякомъ случаѣ, нѣтъ никакого сомнѣнія, что они очень древняго происхожденія. На островѣ Кипрѣ въ настоящее время сооружаются англичанами громадные бассейны для сохраненія и утилизированія дождевой воды, стекающей съ горъ. Эти бассейны вполнѣ будутъ напоминать тѣ, которые устраивались въ Палестинѣ 20—30 вѣковъ тому назадъ.

Рѣки. Многіе ключи, соединяясь вмѣстѣ, образуютъ рѣчки, которыя не высыхаютъ во время лѣта. Онѣ составляютъ два бассейна: бассейнъ Средиземнаго моря и бассейнъ Мертваго моря. Рѣки перваго бассейна текутъ по направленію къ западу, а рѣки второго въ западной Палестинѣ направляются на востокъ, въ восточной на западъ. Іорданъ и нѣкоторыя другія принадлежащія къ этому бассейну рѣки текутъ по направленію къ югу. Первый бассейнъ это бассейнъ наружный; второй—внутренній, не имѣющій никакого сообщенія съ океаномъ.

Водораздѣльная линія между бассейнами идетъ почти по прямой линіи съ сѣвера на югъ (см. выше), особенно въ горахъ Самаріи и Іудеи. Она ближе къ Іорданской долинѣ, чѣмъ къ морю. Въ восточной Палестинѣ имѣются рѣчки, не принадлежащія къ двумъ упомянутымъ бассейнамъ; онѣ или впадаютъ въ озера, болѣе или менѣе высыхающія въ лѣтнее время, или теряются въ пескахъ пустыни.

Рѣки, впадающія въ Средиземное море.

Среди Ливанскихъ горъ, къ сѣверо-востоку отъ Сидона, беретъ начало рѣка *Захгани*. Она сначала течетъ къ югу, потомъ круто поворачиваетъ на западъ и впадаетъ въ море между Сидономъ и Сарептой (древній Цорфатъ [2]).

Литанія или Леонтасъ. Это самая большая изъ рѣкъ, впадающихъ въ Средиземное море; длина ея превышаетъ 170 километровъ. Она беретъ начало въ долинѣ Целесиріи, къ сѣверо-востоку отъ Бейрута, гдѣ соединяются множество ключей питаемыхъ водами, стекающими съ Ливана на западѣ и съ Антиливана на востокѣ. Истокъ ея лежитъ на тысячу метровъ выше уровня воды въ морѣ. Литанія протекаетъ по долинѣ Целесиріи, гдѣ она принимаетъ

[1]) Экклезіастъ 2_{4}. [2]) 1 кн. Царей $17_{9,10}$.

Количество атмосферныхъ осадковъ въ нѣмецкой коло
надъ уровнемъ

	1879-80		1880-81		1881-82		1882-83		1833-84		1884-85		1885-86		1886-87	
	Число дюймовъ	Чис. дней	Число дюймовъ	Чис. дней	Число дюймовъ	Чис. дней	Число дюймовъ	Чис. дней	Число дюймовъ	Чис. дней	Число дюймовъ	Чис. дней	Число дюймовъ	Чис. дней	Число дюймовъ	Чис. дней
Октябрь	0,688	6	0,45	3	0	0	0,44	5	1,36	5	1,16	5	0,79	1	0,75	2
Ноябрь .	1,142	8	4,95	6	5,09	7	0,29	4	8,14	11	1,32	8	0,15	4	3,12	11
Декабрь	5,747	13	10,65	15	5,03	11	3,58	10	3,49	11	0,45	3	7,29	16	5,00	11
Январь .	5,315	17	0,47	4	4,37	10	11,32	20	6,69	14	7,89	16	4,47	15	5.74	12
Февраль	4,288	12	4,12	13	7,22	15	3,71	14	6,09	18	1,46	9	3,80	11	2,27	7
Мартъ .	2,284	7	2,55	11	1,035	5	2,52	7	1,49	10	1,19	8	1,59	9	0,89	4
Апрѣль.	1,22	5	0,23	4	4,17	11	0,52	3	1,02	4	0,61	5	1,21	4	0,07	2
Май . .	0,12	1	0	0	0,63	3	0	0	0,49	2	0,12	1	0,15	3	0.95	2
Іюнь .	0	0	0	0	0	0	0	0	0,02	1	0,56	2	0	0	0	0
Іюль . .	0	0	0	0	0	0	0	0	0	0	0	0	0	0	0	0
Августъ	0	0	0	0	0,35	1	0	0	0	0	0	0	0	0	0	0
Сентябрь	0	0	0	0	0	0	0	0	0	0	0	0	0	0	0,08	1
ИТОГО .	20,804	69	22,82	56	27,895	63	22,38	63	28,79	76	14,76	57	19,45	63	18,87	52
Милим..	528,42		580,14		708,53		568,45		731,27		374,90		494,03		479,30	

Къ главѣ объ орошеніи.

...на къ сѣверу отъ Яффы. 32° 4′ сѣверной широты, 15 мет
.../2 километра отъ моря.

...8-89		1889-90		1890-91		1891-92		1892-93		1893-94		1894-95		1895-96		1896-97		1897-98	
...ковъ	Чис. дней	Число дюймовъ	Чис. дней	Число дюймовъ	Чис. дней	Число дюймовъ	Чис. дней	Число дюймовъ	Чис. дней	Число дюймовъ	Чис. дней	Число дюймовъ	Чис. дней	Число дюймовъ	Чис. дней	Число дюймовъ	Чис. дней	Число дюймовъ	Чис. дней
57	2	0	0	0	0	0	0	2,00	3	0,45	3	0		43,38	1	4, 8	не указано	63,8	не указано
27	13	1.81	7	4,70	7	1,55	4	9,84	14	0,34	1	25,13	13	69,85	4	90, 2		173	
53	14	3,46	10	9,92	16	8,59	16	8,64	12	8,58	10	3,60	6	82,65		140,75	6	183,5	
85	18	10,59	15	8,91	18	6,72	12	6,92	13	4,26	10	1,00	2	121, 5		297	15	127	
56	7	2,85	12	6,93	10	2,17	8	3,81	9	1,74	9	1,51	3	147, 5		100, 4		51,5	
60	3	1,98	7	2,65	6	2,63	5	6,72	13	4,68	10	2,23	6	47, 0		102		36, 30	
37	3	0,91	6	0,13	2	0,67	2	0,30	2	1,39	6	0,75	1	31, 5		0,5		0, 4	
02	1	0	0	0.35	2	0,40	2	0,10	1	0,10	1	0	0	0, 7		0		0	
	0	0	0	0	0	0	0	0	0	0	0	0	0	0		0		0	
	0	0	0	0	0	0	0	0	0	0	0	0	0	0		0		0	
	0	0	0	0	0	0	0	0	0	0	0	0	0	0		0		0	
33	2	0	0	0	0	0	0	0	0	0	0	0	0	0		0		0	
70	63	21,60	57	33,79	61	22,73	49	38,33	67	21,54	50	34,22	31						
58		548,64		858,27		577,34		973,58		547,12		869,19		542, 1		735,65		630, 4	

два притока: Бардани, стекающій съ горы Санина (2608 метровъ высоты) справа, и Эз-Зауръ, стекающій съ горы Анжара слѣва. У Джубъ-Дженина долина начинаетъ все болѣе съуживаться и, наконецъ, у Керауна превращается въ узкое ущелье. Рѣчка превращается въ свирѣпый горный потокъ, который, пѣнясь и шумя, пробиваетъ себѣ путь среди тѣснящихъ его скалъ, во многихъ мѣстахъ каскадами низвергаясь съ крутыхъ скалъ, мѣстами пробивая себѣ туннель среди скалы. На всемъ этомъ пути рѣка имѣетъ юго-западное направленіе и въ южной части она, окаймляя Мерджъ-Эюнъ съ запада, течетъ параллельно Іордану. Только къ западу отъ колоніи Метуле она неожиданно поворачиваетъ на западъ и пробиваетъ себѣ дорогу къ морю между скалами и утесами. Въ узкой прибрежной долинѣ рѣка извивается змѣей, пока, наконецъ, впадаетъ въ море нѣсколько къ сѣверу отъ Тира. Въ нижнемъ, западномъ, своемъ теченіи она получаетъ имя Эль-Касиміе.

Нагаръ-Мефшухъ. Небольшая рѣчка къ сѣверу отъ Акко, продолженіе Вади-эс-Сакака.

Нагаръ-Нааманъ или *Белусъ*. Небольшая рѣчка длиной около десяти верстъ, берущая начало къ юго-востоку отъ Акко, у подошвы холма Курдани, куда стекаются дождевыя воды, образуя болото. Сначала она течетъ къ сѣверу, потомъ поворачиваетъ на западъ и впадаетъ въ Аккскій заливъ Средиземнаго моря. Рѣка эта замѣчательна въ исторіи. По разсказу римскаго писателя, Плинія, на берегу ея было открыто древними Финикіянами искусство производства стекла. Дѣйствительно, песокъ на ея берегу особенно мелокъ и чистъ и очень дорого цѣнился, какъ матеріалъ для выдѣлки стекла. Другое изобрѣтеніе Финикіянъ, пурпурная краска, тоже имѣетъ своей родиной берега упомянутой рѣчки. Извѣстно, что краска эта добывалась изъ особой улитки, водящейся на берегу моря. Улитка эта называется по еврейски «халазонъ» (חלזון), и Вади Халзанъ, идущій изъ долины Рамы и впадающій въ Нааманъ, доказываетъ, что именно эта мѣстность была богата пурпурными улитками.

Кишонъ или *Вади-Мукатта*. Одна изъ крупныхъ рѣкъ бассейна Средиземнаго моря. Она начинается у горъ Гильбоа, протекаетъ по Эздрелонской долинѣ, у подножія Кармеля пробиваетъ себѣ дорогу между этими горами и горами Шефъ-Амира и впадаетъ въ Аккскій заливъ, недалеко къ Хифы, на разстояніи четверти часа пути къ сѣверу отъ нея. Эта рѣка принимаетъ въ себя всѣ воды горъ, окружающихъ Эздрелонскую долину, почему въ дождли-

вое время года сильно разливается, покрывая водой большую часть долины. Когда же вода начинаетъ спадать, она оставляетъ послѣ себя тучный илъ, увеличивающій плодородіе почвы.

Нагаръ-Зерка или Голубая рѣчка. Эта рѣчка проходитъ у подошвы горы, на которой расположена колонія Зихронъ-Яковъ, и впадаетъ въ море нѣсколько къ сѣверу отъ Цезареи; она носитъ еще названіе Крокодиловой рѣки, такъ какъ въ ней водятся небольшіе крокодилы, которыхъ иногда ловятъ и убиваютъ.

Нагаръ-Мефджиръ или *рѣчка Хедеры*. Верхняя часть этой рѣчки проходитъ по землѣ колоніи Хедеры, затѣмъ она выходитъ изъ владѣній колоніи, служитъ сѣверной границей земли Арабъ-Фукера, и, наконецъ, до впаденія въ море опять служитъ границей земли колонистовъ (Хефци-ва) Мефджиръ впадаетъ въ море къ югу отъ Цезареи. Берега ея всегда покрыты зеленью, почему она у арабовъ получила названіе «Эль-Ахдаръ», т. е. зеленой.

Нагаръ Абу-Забура или *Искандруна*. Она протекаетъ къ югу отъ колоніи Хедеры, по землѣ Вадъ-эль-Хивары. При устьѣ этой рѣчки имѣется небольшая бухта, называемая Минетъ-Абу-Забура, и удобная для стоянки небольшихъ парусныхъ судовъ. Чрезъ эту бухту вывозится изъ Хедеры, Вадъ-эль-Хивары и окрестныхъ деревень масса арбузовъ въ Константинополь, Бейрутъ и преимущественно въ Египетъ.

Кана или *Вади-Фалаикъ*. Небольшая рѣчка къ югу отъ Абу-Забуры. Берега ея болотисты и покрыты всевозможными болотными растеніями и тростникомъ, на что указываетъ ея еврейское имя (קנה-тростникъ). Въ древности она служила границей между колѣномъ Эфраима съ юга и полу-колѣномъ Менаше съ сѣвера [1]).

Нагаръ-Оджа или *Ме-Гаіарконъ*. Изъ всѣхъ рѣкъ, протекающихъ по Шарону и по Шефелѣ, та самая многоводная, которую арабы теперь называютъ Оджей, и которая въ библейскіе времена называлась Ме-Гаіарконом[2]). Она беретъ начало изъ многочисленныхъ ключей, бьющихъ изъ земли у подножья горы, на которой до сихъ поръ очень хорошо сохранились развалины старой крѣпости. Арабы называютъ эту крѣпость Кала'атъ-Расъ-эль-Айнъ, т. е. крѣпость начала ключей (т. е. рѣки), а многіе изслѣдователи Палестины склонны здѣсь видѣть крѣпость Антипатрисъ. Въ зимнее время рѣка значительно расширяется, благодаря дождевымъ водамъ, приносимымъ ей многочисленными «вади», изъ которыхъ самые замѣчатель-

[1]) Іегошуа 17 $_{9,11}$.

[2]) Іегошуа 19 $_{46}$.

ные Вади-Кана, Вади Баллутъ (см. выше) Вади Мисрара. Все теченіе этой рѣки очень извилисто; берега ея круты и покрыты тростникомъ. Въ своихъ верховьяхъ Оджа проходитъ мимо колоніи Петахъ-Тыквы и служитъ сѣверной границей земли этой колоніи. Устья ея находится на разстояніи получаса пути къ сѣверу отъ Яффы.

Сорекъ или *Неби-Рубинъ*. Эта рѣчка служитъ продолженіемъ Вади-Сарара. Недалеко отъ нынѣшней Іибны, или древней Явны (Ямніи у римскихъ писателей), многочисленные ключи превращаютъ этотъ вади въ постоянную, небольшую, узкую рѣчку, которая въ нѣкоторыхъ мѣстахъ очень глубока. Она впадаетъ въ море къ югу отъ Яффы, около часа пути отъ этого города. Свое арабское имя она получила отъ имѣющейся недалеко отъ нея гробницы, про которую арабы увѣряютъ, что эта гробница пророка Реувина (сына патріарха Якова). Эта гробница служитъ мѣстомъ паломничества арабовъ всей окрестной области. Ежегодно осенью въ продолженіи цѣлаго мѣсяца берега Неби-Рубина оживляются; на нихъ раскидывается громадный лагерь; тамъ происходитъ ярмарка и бываютъ всевозможныя народныя увеселенія и празднества. Даже городскіе яффскіе жители считаютъ долгомъ со всѣмъ своимъ семействомъ проводить нѣкоторое время во время этого праздничнаго мѣсяца у Неби-Рубина. Еврейскимъ своимъ именемъ рѣчка эта обязана прекраснымъ виноградникамъ, которыми нѣкогда славилась ея область: сорекъ—лучшаго качества виноградная лоза [1]).

Нагаръ-Сукреръ или *Неби-Іонасъ*. Эта небольшая рѣчка, составляющая продолженіе Вади-эс-Санта, находится между Явной и Ашдодомъ. Арабы утверждаютъ, что на берегу этой рѣчки находится гробница пророка Іоны; отсюда и второе ея названіе.

Рѣки и озера бассейна Мертваго Моря.

Іорданъ. Самая главная рѣка этого бассейна и вмѣстѣ съ тѣмъ всей Палестины—это Іорданъ называемый у арабовъ *Шаріе-эль-Кебире*, т. е. великой рѣкой (собственно мѣстомъ питія). Іорданъ беретъ свое начало на самомъ сѣверѣ Палестины изъ многочисленныхъ источниковъ на склонахъ Хермона. Изъ этихъ источниковъ особеннаго вниманія заслуживаютъ три. Первый, самый сѣверный, вытекаетъ на сѣверо-западномъ склонѣ Хермона недалеко отъ города Хасбеи, почему источникъ и носитъ названіе Эль-Хасбани. Высота этого источника надъ уровнемъ моря 518 метровъ; отсюда онъ направляется на югъ по Вади-Теиму къ востоку отъ Мерджъ-Эюна. По дорогѣ онъ

[1]) Исаія 5,2.

принимаетъ притокъ, Айнъ-Дердеру, стекающій съ этого плато. Го раздо важнѣе другіе два источника. Одинъ изъ нихъ вытекаетъ у подножья небольшого холма, называемаго теперь Тель-Эль-Кади, т. е. холмомъ Кади, судьи. Послѣднее слово есть только переводъ еврейскаго имени Данъ. На этомъ холмѣ дѣйствительно нѣкогда стоялъ городъ Данъ или Лаишъ. Имя Данъ и теперь сохранилось въ названіи источника, извѣстнаго у арабовъ подъ именемъ Леддана; въ древности же его называли малымъ Іорданомъ, такъ какъ и тогда, какъ и теперь, на него смотрѣли какъ на начало Іордана. И дѣйствительно, это самый многоводный изъ всѣхъ трехъ источниковъ. Онъ имѣетъ втрое больше воды, чѣмъ эль-Хасбани и вдвое больше, чѣмъ третій и послѣдній источникъ, вытекающій изъ пещеры, у одного изъ южныхъ выступовъ Хермона на разстояніи $^3/_4$ часа пути къ востоку отъ Леддана, у города Баніаса. Высота этого источника надъ уровнемъ моря — 369 метровъ въ то время, какъ высота Тель-эль-Кади 154 метра. Оба эти источника протекаютъ по очень плодородной долинѣ и, наконецъ, соединяются вмѣстѣ подъ именемъ Іордана. На разстояніи 8 километровъ къ югу отъ ихъ сліянія, къ нимъ присоединяется и эль-Хасбани. Въ этомъ мѣстѣ Іорданъ находится на высотѣ 45 метровъ надъ уровнемъ моря и имѣетъ уже въ ширину четырнадцать метровъ. Спускаясь съ возвышенностей въ долину, Іорданъ продолжаетъ и здѣсь катится какъ бы по наклонной плоскости, вслѣдствіе чего теченіе его очень быстрое, вполнѣ оправдывающее его еврейское имя «спускающійся внизъ». Вслѣдъ за сліяніемъ трехъ источниковъ, Іорданъ начинаетъ протекать по болотистой и крайне нездоровой мѣстности, покрытой папирусомъ и другими водяными и болотными растеніями и населенной лишь стадами дикихъ буйволовъ, кабановъ и другихъ звѣрей. Болотистая равнина завершается озеромъ, въ которое и несетъ свои воды Іорданъ и которое у арабовъ называется Бахръ-эль-Хуле, а у евреевъ *Ме-Меромомъ*. Это послѣднее имя оно, вѣроятно, получило оттого, что изъ трехъ озеръ, находящихся въ Іорданской долинѣ, оно расположено выше всѣхъ: поверхность его на 2 метра выше уровня воды въ океанѣ. Арабское же имя упомянутаго озера напоминаетъ намъ, что оно расположено на границѣ Арамейской земли (Дамаска), такъ какъ Хулъ въ Библіи считается однимъ изъ сыновей Арама. Это имя перешло въ нѣсколько измѣненномъ видѣ къ галилейскимъ евреямъ настоящаго времени, которые называютъ это озеро Іамъ-Хавила. Іосифъ Флавій называетъ его *Самахонитисъ*, названіе, которое встрѣчается и у еврейскихъ писателей того времени

(ים דסמכא) и которое, вѣроятно, свидѣтельствуетъ о богатствѣ этого озера рыбой, такъ какъ „семакъ“ по арабски рыба [1]). Слово «семакъ» фигурируетъ и нынѣ въ названіяхъ нѣкоторыхъ мѣстностей какъ напр. *Тель-Семакъ*, деревня рыболововъ на южномъ берегу Тиверіадскаго озера, *Вади-Семакъ*, въ Джоланѣ, впадающій въ Тиверіадское озеро (см. выше). Упомянутое озеро представляетъ собою треугольный басейнъ, ширина котораго (5,2 килом.) почти равна его длинѣ (5,8). Глубина его достигаетъ 3—5 метровъ. Количество воды въ этомъ озерѣ находится въ зависимости отъ временъ года: зимой озеро и больше и глубже; лѣтомъ же оно часто высыхаетъ и превращается въ болото.

По выходѣ изъ Меромскаго озера Іорданъ становится шире, и у колоніи Мишмаръ-Гаіарденъ онъ имѣетъ въ ширину около 25 метровъ. Здѣсь чрезъ него проходитъ древній мостъ, построенный изъ крѣпкихъ базальтовыхъ плитъ и носящій у мѣстнаго населенія имя Моста Дочерей Якова (Джиеръ-Банать-Якубъ). Происхожденіе этого имени объясняется различно. Одни связываютъ это имя съ исторіей патріарха Якова, будто-бы здѣсь перешедшаго Іорданъ, возвращаясь домой; другіе склонны видѣть въ упомянутомъ названіи имя строителя моста, будто-бы называвшагося Яковомъ или Якубомъ. Чрезъ упомянутый мостъ проходитъ главная дорога между западной Палестиной и страной Дамаска. Долина, по которой протекаетъ Іорданъ, постепенно съуживается, и рѣка затѣмъ бурно течетъ среди горъ, въ тѣсномъ ущельѣ, образуя во многихъ мѣстахъ водопады, пока, наконецъ, онъ впадаетъ въ Тиверіадское озеро. Берега его покрыты тростникомъ и олеандрами. Предъ впаденіемъ въ озеро Іорданъ расширяется до 45 метровъ; за то глубина его не превосходитъ здѣсь и одного метра; теченіе здѣсь тоже замедляется, такъ какъ устье рѣки наталкивается на песчаную мель. Изъ всѣхъ трехъ озеръ Іорданской долины *Тиверіадское* самое важное. Правда, Мертвое море превышаетъ его своей величиной, но его физическія свойства таковы, что оно само и въ значительной степени его окрестности лишены всякой жизни. Тиверіадское же озеро и его окрестности представляютъ собой одинъ изъ прелестнѣйшихъ уголковъ Палестины: оно очень богато рыбой, берега его плодородны и всегда были хорошо обработаны и густо населены. Голубыя воды озера, зеленыя долины на его берегу, высокія горы, тѣснящія его

[1]) По мнѣнію другихъ изслѣдователей, самахонитисъ происходитъ отъ слово סמך вѣтвь (ים דסמכא) и указываетъ на богатую растительность окрестностей этого озера.

съ востока и съ запада, бѣлая верхушка Хермона, виднѣющаяся на дальнемъ сѣверѣ—все это составляетъ истинно швейцарскій ландшафтъ. Въ древности по этому озеру сновали большія и малыя суда, то служившія для рыбной ловли, то поддерживавшія сношенія между городами, покрывавшими его берега. Теперь только изрѣдка бѣлѣетъ на озерѣ одинокій парусъ рыболова; да и берега его одичали

Іорданъ, впадающій въ Тиверіадское озеро.

и мало воздѣланы. По имени долины, находящейся на сѣверо-западномъ его берегу, это озеро называется еще Генесаретскимъ. Въ древности оно называлось Іамъ-Киннеретъ (говорятъ, потому, что оно, широкое съ сѣвера и болѣе узкое съ юга, напоминаетъ своей формой арфу); въ позднѣйшую эпоху оно носило еще, кромѣ того, названіе Галилейскаго моря; арабы же его теперь называютъ Бахаръ-Табаріе. Глубина Тиверіадскаго озера достигаетъ 48 метровъ; въ длину оно имѣетъ около 21 версты, а въ ширину около одинадцати; вода его прозрачна, прѣсна и очень пріятна на вкусъ. Бури на немъ бываетъ очень сильныя. Многіе писатели утверждаютъ, что Іорданъ протекаетъ чрезъ Тиверіадское озеро, не смѣшиваясь съ его водой. Онъ выходитъ изъ его юго-западнаго угла и сначала течетъ на западъ, но вскорѣ поворачиваетъ на югъ, направляясь къ Мерт-

вому морю. Теченіе его очень извилистое и длина его здѣсь втрое превосходитъ прямую линію, проведенную отъ Тиверіадскаго озера



Мостъ надъ Іорданомъ у Іерихона.

до Мертваго моря и составляющую 110 километровъ. Средняя ширина рѣки составляетъ 30 метровъ; но въ нижнемъ теченіи, у Іерихона, она вдвое больше. Среди Эль-Хора Іорданъ образуетъ болѣе

глубокую долину, имѣющую около двухъ километровъ ширины. Она ниже на 15 метровъ Эль-Хора и называется Эз-Зоръ. Это, очевидно, его старое русло; настоящее же его русло представляетъ собой глубокое ущелье, врѣзанное въ Эз-Зорѣ. Глубина Іордана различна: въ нѣкоторыхъ мѣстахъ рѣка очень глубока, въ другихъ же она такъ мелка, что допускаетъ переходъ ея съ одного берега на другой въ бродъ. Такихъ мелководныхъ пунктовъ имѣется въ немъ 54, изъ которыхъ 49 выше впаденія Яббока.

Самый главный изъ мостовъ чрезъ Іорданъ—это сравнительно недавно (1885 г.) построенный деревянный мостъ къ сѣверо-востоку отъ Іерихона. Кромѣ того, имѣются развалины другихъ мостовъ: *Джисръ-эль-Муджамія*, ниже впаденія Ярмука, и *Джисръ-эд-Дамія* ниже впаденія Вади-Фаріи. Вода Іордана, прозрачная по выходѣ его изъ Тиверіадскаго озера, отъ быстроты теченія становится затѣмъ мутной и пріобрѣтаетъ слегка соленый вкусъ. Іорданъ очень богатъ рыбой, а берега его покрыты густымъ лѣсомъ разнообразныхъ деревьевъ, въ которомъ водятся многочисленныя птицы и дикіе звѣри, а въ древности даже водились и львы. Чѣмъ ближе къ Мертвому морю, тѣмъ жизнь въ Іорданѣ становится все слабѣе и слабѣе. Пропитанная солью почва передаетъ свой вкусъ водѣ Іордана, и уже на разстояніи четырехъ километровъ отъ своего устья, органическая жизнь въ немъ прекращается, хоть зелень его береговъ еще бросается въ глаза. Лѣтомъ, когда вода въ рѣкѣ сильно убываетъ, зелень эта совершенно скрываетъ отъ глазъ наблюдателя свѣтлую ленту рѣки.

Съ запада и съ востока Іорданъ принимаетъ множество притоковъ, которые ему приносятъ воды съ окрестныхъ горъ и такимъ образомъ значительно его усиливаютъ. Многіе вади несутъ ему свои воды только зимой, въ дождливое время года; лѣтомъ же они высыхаютъ. Главнѣйшіе притоки, которые Іорданъ принимаетъ съзапада, слѣдующіе: тотчасъ послѣ своего выхода изъ Тиверіадскаго озера, въ него впадаетъ Вади-Феджасъ. Затѣмъ слѣдуетъ Вади-Бире или Бетъ-Бара, (см. выше), который беретъ начало у подножья Тавора. Еще южнѣе течетъ къ Іордану Вади-Ашше, берущій начало у восточной подошвы Малаго Хермона или Неби-Дахи. Очень богатъ водой Вади-Джалудъ, который беретъ начало у сѣверной подошвы горы Гильбоа. Онъ составляется изъ водъ десяти источниковъ, изъ которыхъ самый важный—источникъ Джалудъ. Это древній Эйнъ-Хародъ, у котораго Гедеонъ испыталъ своихъ воиновъ, которыхъ онъ потомъ повелъ противъ полчищъ Мидіанитянъ, Амалекитянъ и Бне-Кедемъ. На своемъ пу-

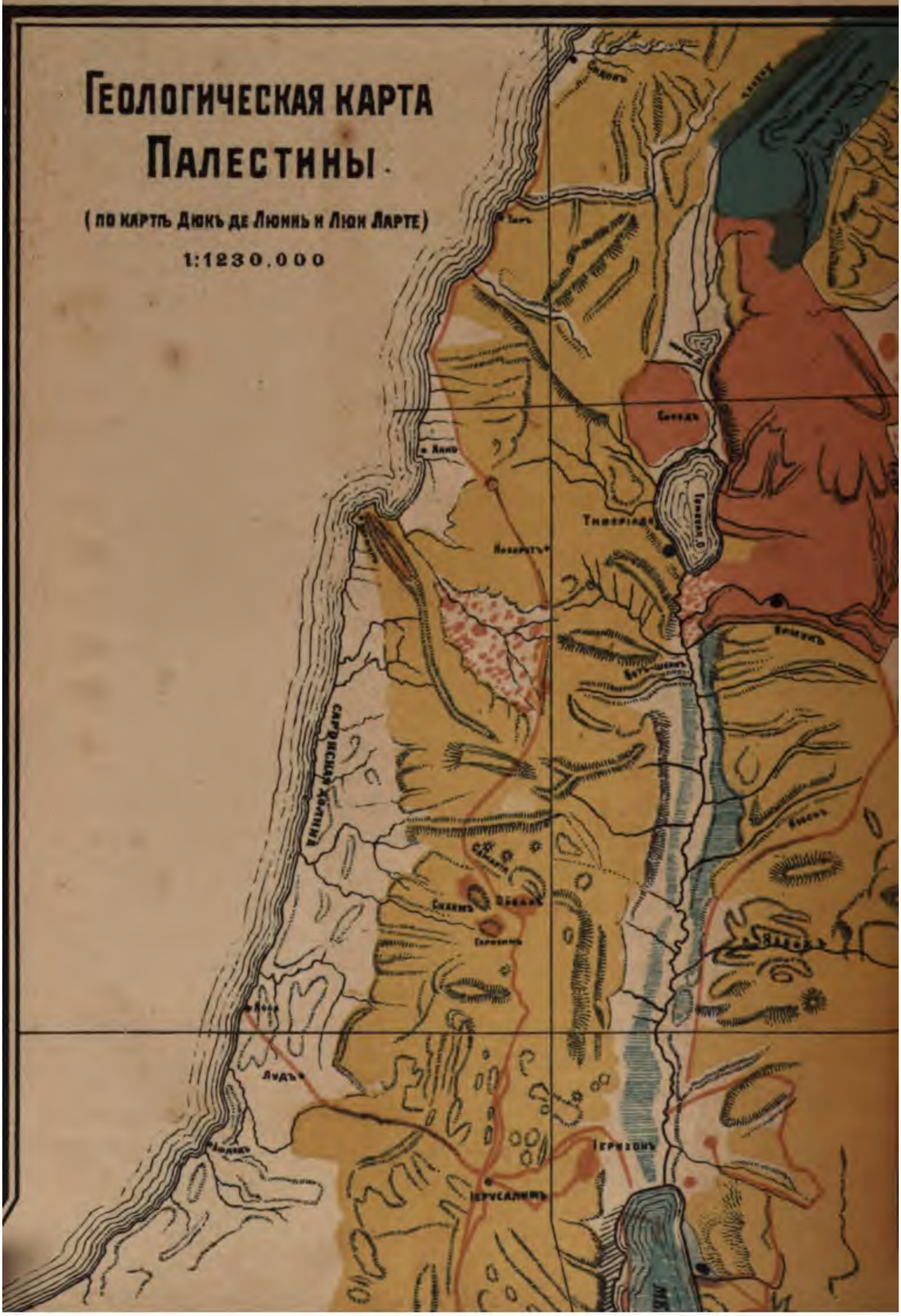
Геологическая карта
Палестины.
(по картѣ Дюкъ де Люинь и Люи Ларте)
1:1230.000
Тиверіада
Іерихонъ
Іерусалимъ

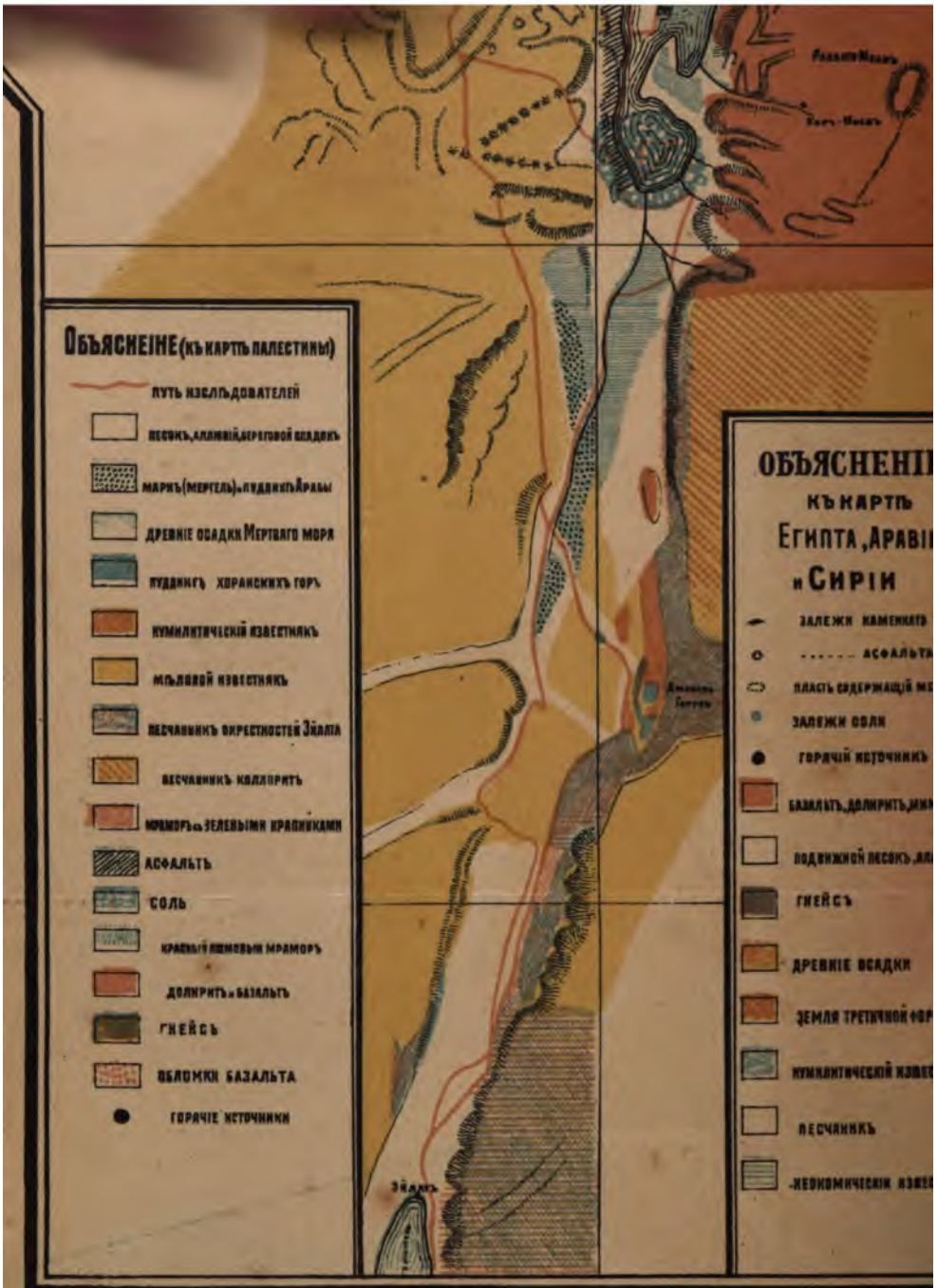

Дозволено цензурою Одесса 27 Февраля 1903 г.



Лит. Торг. Дома Г.М. Левинсонъ въ Одессѣ

ГЕОЛОГИЧЕСКАЯ КАРТА
Египта, Аравіи
и
Сиріи
СРЕДИЗЕМНОЕ МОРЕ
СИРІЯ
УРОВЕНЬ СРЕДИЗ. МОРЯ
УРОВЕНЬ МЕР. МОРЯ
Мер. О.
ГЕНЕСАР. О.
Разрѣзъ Іорда

ти къ Іордану Вади-Джалудъ образуетъ три водопада. Самый же важный изъ западныхъ притоковъ Іордана—это Вади-Фарія (см. выше). Къ югу отъ него впадаетъ въ Іорданъ Вади-Фазаилъ, Вади-Одже и Вади-Кельтъ (см. выше).

Наиболѣе обильные притоки Іорданъ получаетъ съ востока. На первомъ планѣ стоитъ самый сѣверный его притокъ съ этой стороны —это рѣка Ярмукъ, по арабски называемая Шаріе-эль-Менадире. Эта рѣка образуется отъ соединенія цѣлой сѣти потоковъ и беретъ свое начало въ долинѣ Нукрѣ, къ западу отъ Леджи, гдѣ образуется неглубокій потокъ Эль-Эхреръ, идущій сначала къ югу, но потомъ поворачивающій на западъ. На пути онъ принимаетъ множество рѣчекъ и ручьевъ, прибывающихъ съ сѣвера и съ юга. Съ сѣвера приходитъ Вади-Алланъ, съ юга Вади-эш-Шалале. Съ юго-востока Вади-Бадже или Вади-Зейзунъ протекаетъ у Мизериба чрезъ озеро, въ срединѣ котораго находится островъ; въ своемъ дальнѣйшемъ теченіи этотъ вади образуетъ нѣсколько красивыхъ водопадовъ. Отъ соединенія всѣхъ этихъ рѣчекъ и потоковъ образуется глубокая водообильная рѣка Ярмукъ, въ которую впадаетъ притокъ эр-Руккадъ, начинающійся на самомъ сѣверѣ, у Баніаса. Сначала этотъ притокъ течетъ по равнинѣ, почти не прорѣзывая себѣ русла, но въ нижнемъ своемъ теченіи онъ пролагаетъ себѣ глубокое русло съ крутыми стѣнами. Послѣ соединенія съ Руккадомъ Ярмукъ течетъ въ глубокомъ ущельѣ, заросшемъ олеандрами, тростникомъ дикими виноградными лозами и фиговыми деревьями, въ которыхъ гнѣздятся всевозможныя птицы и водятся дикіе звѣри. Ярмукъ, при своемъ впаденіи въ Іорданъ, такъ же широкъ и многоводенъ, какъ и этотъ послѣдній.

Изъ множества рѣчекъ, впадающихъ въ Іорданъ между Ярмукомъ и Яббокомъ, упомянемъ только о слѣдующихъ: *Вади-Арабъ*, *Вади-Іабисъ* и *Вади-Аджлунъ*, имѣющія направленіе къ юго-западу.

Послѣ Ярмука самый важный изъ притоковъ Іордана—это Яббокъ, называемый теперь, благодаря чистотѣ своихъ водъ, Вади-Зеркой, т. е. голубой рѣчкой. Эта рѣчка составляется отъ сліянія двухъ другихъ, изъ которыхъ одна начинается у Аммана, т. е. у Раббатъ-Аммона, древней столицы Аммонскаго царства, и течетъ къ сѣверу, а другая беретъ начало у деревни Суфа и направляется къ югу. Соединяясь вмѣстѣ, упомянутыя рѣчки, подъ именемъ Яббока направляются среди глубокаго ущелья, заросшаго олеандрами и другими деревьями и кустарниками, на западъ къ Іордану. Къ

югу отъ Яббока, въ Джебель-Джилеадѣ, беретъ начало Вади-Шаибъ или Вади-Нимринъ. Онъ сначала течетъ къ югу мимо города Сальта, а потомъ направляется на юго-западъ и впадаетъ въ Іорданъ.

Мертвое море, въ которое впадаетъ Іорданъ, представляетъ собою самое большое изъ трехъ озеръ, связанныхъ съ именемъ Іордана. Оно имѣетъ въ длину 76 километровъ, а въ ширину почти 16. Глубина его тоже очень значительна, особенно въ сѣверной части, гдѣ она достигаетъ 400 (399) метровъ; въ южной же части глубина гораздо меньше. Раньше можно было перейти его тамъ въ бродъ. Границей между сѣверной частью и южной служитъ полуостровъ, называемый Эль-Лисаномъ. Впрочемъ высота воды въ озерѣ зависитъ отъ времени года, причемъ колебанія доходятъ до 2 метровъ. Для сѣверной части эта разница незначительна; для южной же это представляетъ треть глубины (лѣтомъ 4 метра, зимой 6 метровъ).

Нѣкоторыя особенности Мертваго моря дѣлаютъ это озеро исключительнымъ явленіемъ на всемъ земномъ шарѣ. Прежде всего поражаетъ его положеніе ниже уровня воды въ океанѣ почти на 400 (394) метровъ. Раньше полагали, что оно имѣетъ, или имѣло, сообщеніе съ Чермнымъ моремъ чрезъ долину Арабу. Но, когда стало извѣстно, что эта долина разсѣкается на двѣ части цѣпью горъ, имѣющихъ 240 метровъ высоты надъ уровнемъ моря, стало очевиднымъ, что оно никогда сообщенія съ моремъ не имѣло. Это настоящее внутреннее море. Между тѣмъ имѣются неопровержимыя доказательства того, что нѣкогда это озеро было гораздо больше, чѣмъ теперь, что уровень воды стоялъ по крайней мѣрѣ на 120 метровъ выше настоящаго уровня. Вся эта масса воды улетучилась, испарилась вслѣдствіе сильной жары, господствующей въ окруженной горами долинѣ. И теперь Іорданъ приноситъ Мертвому морю такую массу воды, которая должна поднимать уровень воды на 13,5 сантиметровъ ежедневно или больше сорока восьми метровъ ежегодно. На самомъ дѣлѣ, количество получаемой озеромъ воды еще больше, такъ какъ помимо Іордана съ его притоками оно принимаетъ еще и нѣкоторыя другія рѣчки. И если уровень воды въ озерѣ тѣмъ не менѣе не поднимается, то это доказываетъ, что все количество прибываемой въ него воды постоянно испаряется, и это испареніе находится въ равновѣсіи съ водой прибывающей. И дѣйствительно, если посмотрѣть на Мертвое море съ высоты Масличной горы у Іерусалима, можно замѣтить, какъ надъ нимъ вѣчно виситъ точно облако. Это поднимающіяся съ озера испаренія. Сильное испареніе и обусловливаетъ высокую насыщенность воды Мерт-

ваго моря минеральными солями, благодаря которой ему дано еврейское имя Іамъ-Гаммелахъ, т. е. Соляное озеро. Дѣйствительно, въ то время, какъ обыкновенная горько-соленая вода океана содержитъ около 3,5% соли и другихъ минеральныхъ частей, вода Мертваго моря содержитъ почти 22% такихъ солей, а въ глубинѣ—300 метровъ даже почти 28%. Главныя части минеральныхъ частей состоятъ изъ брома, хлора въ соединеніи съ натріемъ, магнезіей, каліемъ и кальціемъ. Хлористый натръ составляетъ обыкновенную поваренную соль, магнезіальная соль обусловливаетъ горькій вкусъ воды, а хлористый кальцій—маслянистый ея характеръ. Въ дождливое время года озеро выступаетъ изъ береговъ и заливаетъ окрестныя долины; испаряясь потомъ, вода оставляетъ на берегу озера слой соли, сверкающей, какъ снѣгъ, въ лучахъ солнца. Въ этомъ рыхломъ слоѣ соли тонутъ ноги людей и лошадей; такой же корой соли покрываются всѣ предметы на берегахъ озера.

Необыкновенно большое количество минеральныхъ солей и служитъ причиной отсутствія въ Мертвомъ морѣ органической жизни: ни водорослей, ни животныхъ, ни рыбъ здѣсь нѣтъ. Рыбы, попадающія сюда изъ Іордана, немедленно погибаютъ. Даже морскія рыбы, всегда живущія въ горькосоленой водѣ океана, моментально перестаютъ жить въ водѣ Мертваго моря. Это свойство воды и заслужило озеру его названіе «Мертваго». Многіе писатели называли мертвыми и берега озера. Но это невѣрно, ибо на его берегахъ и теперь водятся животныя и гнѣздятся птицы, питающіяся рыбой нашедшей себѣ гибель въ водѣ озера. Въ древности, когда, благодаря водопроводамъ и другимъ искусственнымъ сооруженіямъ, окрестности были богаче прѣсной водой, онѣ были довольно густо населены. По озеру ходили суда и корабли. Теперь, конечно, ничего этого нѣтъ, и окрестности Мертваго моря имѣютъ совершенно пустынный характеръ.

Другимъ слѣдствіемъ обильнаго содержанія солей въ водѣ Мертваго моря является ея значительная плотность, вслѣдствіе которой обыкновенныя органическія тѣла не тонутъ въ этой водѣ. Купающійся съ величайшимъ трудомъ можетъ въ ней окунуться.

Тѣ немногія лица, которыя совершили по этому озеру путешествіе въ лодкѣ, свидѣтельствуютъ, что въ бурную погоду волны ударяли о лодку точно молотомъ, и что поверхность воды немедленно дѣлалась ровной и гладкой, какъ только утихалъ вѣтеръ.

Известковыя и мѣловыя горы западнаго берега Мертваго моря пропитаны массой горной смолы. Эта смола органическаго про-

исхожденія: она происходитъ отъ разложенія безчисленнаго количества рыбъ, и теперь еще увлекаемыхъ Іорданомъ въ Мертвое море. Въ нѣкоторыхъ разсѣлинахъ скалъ эта смола собирается въ жидкомъ видѣ; по отвердѣніи же смола превращается въ асфальтъ, залежи котораго находятся во многихъ мѣстахъ берега. Волны отрываютъ отъ него большіе пласты, которыя часто несутся по поверхности озера. Удѣльный вѣсъ асфальта 1,16, т. е. онъ тяжелѣе обыкновенной воды, но большая плотность воды Мертваго моря удерживаетъ асфальтъ на ея поверхности и не даетъ ему тонуть. Асфальтъ далъ этому озеру его третье имя: Асфальтовое озеро.

Наконецъ, арабы называютъ его теперь «Бахръ Лутъ», т. е. моремъ Лота, въ память катастрофы, послужившей причиной его образованія, и праведника, спасеннаго Богомъ отъ гибели при этомъ случаѣ.

Кромѣ Іордана, впадаютъ въ Мертвое море слѣдующія рѣчки:

Зерка-Маинъ. Начинается къ востоку отъ этого моря и направляется къ западу по глубокой долинѣ. Теченіе ея очень быстрое и сильное и образуетъ на пути много водопадовъ. Въ окрестностяхъ этой рѣчки много горячихъ цѣлебныхъ источниковъ.

Арнонъ, называемый арабами Вади-Моджибъ. Рѣчка эта, образующаяся изъ двухъ источниковъ, берущихъ начало на краю пустыни. Передъ своимъ впаденіемъ принимаетъ Вади-Гейданъ, приходящій съ сѣвера она и при впаденіи въ море образуетъ очень плодородную дельту. Арнонъ также имѣетъ бурное теченіе и, на сравнительно очень небольшомъ разстояніи низвергается съ большой высоты среди узкой долины часто съ отвѣсными стѣнами. Арнонъ въ древности служилъ границей между страной Израиля и страной Моава.

Протекающая къ югу отъ Арнона рѣчка *Зередъ* къ концу лѣта обыкновенно высыхаетъ.

Помимо водъ двухъ главныхъ бассейновъ Палестины, имѣются еще нѣкоторыя другія воды, не принадлежащія къ нимъ. Сюда относится прежде всего небольшое озеро, лежащее къ юго-востоку отъ Меромскаго озера, и называемое теперь арабами Биркетъ-эр-Рамъ. Въ древности какъ въ Талмудѣ, такъ и у Іосифа Флавія, оно называлось Фіале, т. е. чашей, бокаломъ. Это имя дано ему, вѣроятно, потому, что оно имѣетъ круглую форму, напоминающую форму бокала. Это небольшое озеро, окружность котораго доходитъ до 2 килом., а глубина до 50 метр., собственно говоря, представляетъ собою кратеръ потухшаго вулкана. Воды его мутны и изобилуютъ массой лягушекъ и піявокъ. Озеро это находится на 50—60 метровъ ниже

уровня окружающей его долины, а потому въ него собираются всѣ ея воды. Но помимо дождевыхъ водъ, озеро еще питается многочисленными ключами и источниками. По увѣренію Іосифа Флавія, оно имѣетъ подземное сообщеніе съ верховьями Іордана и питаетъ такимъ образомъ эту рѣку. Новѣйшіе же изслѣдователи отрицаютъ возможность этого факта.

Всѣ воды южной части Заіорданья имѣютъ направленіе къ западу и принадлежатъ такимъ образомъ къ бассейну Іордана и Мертваго моря. Въ сѣверной же части, благодаря большой обширности равнинъ, имѣются и такія рѣчки, которыя несутъ свои воды на востокъ и образуютъ такимъ образомъ отдѣльные бассейны. На востокѣ онѣ или теряются въ пескахъ пустыни, или впадаютъ въ озера-болота, которыхъ имѣется нѣсколько къ востоку отъ Дамаска. Къ такимъ рѣчкамъ принадлежатъ *Барада*, древняя Амана, или Абана [1]), служащая границей Палестины съ сѣвера. Эта рѣчка проходитъ чрезъ Дамаскъ и орошаетъ его прекрасные сады и огороды.

На восточномъ склонѣ Хермона берутъ начало двѣ рѣчки, *Дженани* и *Муганіе*, которыя потомъ соединяются вмѣстѣ подъ именемъ Сабирани, а въ нижнемъ теченіи носятъ названіе Эль-Ауаджъ. Это, вѣроятно, древній Парпаръ [1]), такъ какъ и теперь еще къ сѣверу отъ Эль-Ауджа протекаетъ рѣчка *Барбаръ*, напоминающая Парпаръ. Въ древности обѣ эти рѣчки сливались; нынѣ же Барбаръ *не доходитъ до Эль-Ауаджа.*

Съ понятіемъ о рѣкахъ Палестины никоимъ образомъ нельзя соединить то понятіе, какое имѣютъ о рѣкахъ Европы. О рѣкахъ Палестины, какъ о путяхъ сообщенія, говорить нечего. Прежде всего ихъ незначительное протяженіе, ихъ мелководье въ сухое время года исключаетъ всякую возможность утилизированія ихъ для этой цѣли. Литанія, Іорданъ и впадающіе въ него притоки имѣютъ чисто горный характеръ. Даже по Іордану, самой крупной рѣкѣ Палестины, только весной въ самое половодье, можно проѣхать въ лодкѣ, или на построенномъ специально для этого пароходѣ, и то только между Тиверіадскимъ озеромъ и Мертвымъ моремъ. Въ обыкновенное же время года, его быстрое теченіе, мелководные пункты, допускающіе переходъ въ бродъ, громадные камни, часто покрывающіе его дно, дѣлаютъ судоходство по этой рѣкѣ невозможнымъ. Исключеніе составляетъ Мертвое море и особенно Тиверіадское озеро. По нимъ

[1]) 2-ая книга Царей 5,12.

[1]) Тамъ-же.

очень легко возможно судоходство; и нѣтъ сомнѣнія, что когда берега ихъ будутъ культивированы и населены, по нимъ будутъ сновать въ различныхъ направленіяхъ пароходы и катеры, какъ по Женевскому или по другимъ швейцарскимъ озерамъ. Вслѣдствіе сильнаго теченія, вода въ палестинскихъ рѣчкахъ обыкновенно мутна и становится удобной къ употребленію лишь послѣ отстоя и осажденія содержащихся въ ней частицъ. Это относится какъ къ вышеупомянутымъ горнымъ рѣчкамъ, такъ и къ рѣчкамъ долины, наполняющимся водой во время дождей. Вода многихъ рѣчекъ, кромѣ того, изобилуетъ массою органическихъ остатковъ, отъ чего она становится совершенно негодной для питья. Многія рѣчки или выходятъ изъ болотъ, или сами образуютъ болота въ дальнѣйшемъ своемъ теченіи, особенно у своихъ устьевъ. Это послѣднее явленіе обусловливается тѣмъ, что песокъ обыкновенно засоряетъ устья ихъ и не даетъ водѣ свободнаго прохода въ море. Извѣстно, напримѣръ, что для палестинской рѣчки самый удобный бродъ—это ея устье. Болота, образуемыя рѣчками, являются очагами лихорадки, дающей себя въ нѣкоторыхъ пунктахъ очень сильно чувствовать.

Само собою разумѣется, что при условіяхъ одичанія, печать котораго лежитъ на всей странѣ, и мыслимо то свободное развитіе болотъ, которое наблюдается въ Палестинѣ.

Рѣки Палестины и ихъ долины ждутъ лучшихъ временъ. Когда умѣлыя руки посредствомъ дренажа осушатъ болота, урегулируютъ теченіе рѣкъ, откроютъ имъ свободный стокъ въ море, очистятъ отъ гніющихъ въ нихъ водорослей, разведутъ рощи эйкалиптусовъ, тогда нынѣшнія болота не трудно будетъ превратить въ цвѣтущія поля. Долины рѣкъ, обыкновенно очень плодородныя, будутъ прелестными уголками страны, которые будутъ питать многочисленное населеніе. Уже теперь какъ арабы, такъ и европейскіе колонисты, часто пользуются водами рѣчекъ для орошенія садовъ и огородовъ, Роскошные сады Дамаска обязаны своимъ существованіемъ рѣчкѣ Барадѣ. Въ такіе же благословленные уголки могутъ легко превратиться долины Іордана и его притоковъ, Оджи (Петахъ-Тыква), Хедеры и другихъ рѣчекъ.

Еще большую пользу могутъ принести рѣчки Палестины въ качествѣ двигательной силы. Уже теперь Іорданъ и нѣкоторые его притоки, Оджа, Вади-Зерка (у Зихронъ-Якова) и др., приводятъ въ движеніе много водяныхъ мельницъ. Особенно велика двигательная сила Іордана и другихъ горныхъ рѣчекъ. При значительной высотѣ паденія ихъ водъ, послѣднія могутъ приводить въ движеніе не только

мельницы, но и другія болѣе крупныя промышленныя заведенія По выраженію одного инженера, сила Іордана такъ велика, что она могла бы освѣтить электричествомъ всю Палестину. Не менѣе сильны и Литанія и Арнонъ и притоки Іордана. Пока же въ ожиданіи лучшихъ временъ такое громадное количество силъ пропадаетъ совершенно напрасно.

ГЛАВА ПЯТАЯ.

Климатъ.

Палестина, лежащая между 30° и 33°30' сѣверной широты, находится въ сѣверныхъ предѣлахъ подтропическаго пояса. Тѣмъ не менѣе, климатъ ея гораздо умѣреннѣе, чѣмъ этого можно было бы ожидать, сообразуясь съ ея широтой. Причина этого лежитъ въ близости моря и въ горномъ характерѣ большей части страны. Много содѣйствуетъ умѣренному состоянію ея климата равномѣрность дней и ночей. Какъ и во всѣхъ странахъ одинаковой съ ней широты, Палестина имѣетъ самый длинный лѣтній день въ 14 часовъ (14'/4) и самую короткую ночь въ 10 часовъ (9¹/4). Это имѣетъ своимъ слѣдствіемъ то, что посредствомъ лученспусканія земля въ теченіе ночи теряетъ большую часть теплоты, полученной ею въ продолженіе дня. Зимой же самый короткій день имѣетъ 10 часовъ, и земля успѣваетъ нагрѣваться больше, чѣмъ въ тѣхъ странахъ, гдѣ длина дня меньше, а это дѣлаетъ зиму теплѣе. Такимъ образомъ, климатъ Палестины скорѣе напоминаетъ собою климатъ южныхъ странъ Европы, преимущественно ея южныхъ трехъ полуострововъ. Большая или меньшая близость къ морю, разнообразный рельефъ страны дѣлаютъ климатъ Палестины очень разнообразнымъ, и, не смотря на свое сравнительно небольшое протяженіе, она имѣетъ самые разнообразные климаты. И дѣйствительно, по отношенію къ климату можно Палестину во всю ея длину раздѣлить на четыре пояса, совпадающіе съ тѣми четыремя областями, на которыя она раздѣляется по отношенію къ устройству своей поверхности, а именно: 1) Приморская равнина, 2) Горная страна Западной Палестины, 3) Іорданская долина и 4) Плоскогоріе Заіорданское.

Климатъ Приморской равнины можно назвать среднимъ климатомъ Палестины. Онъ теплѣе климата горъ, но умѣреннѣе климата Іорданской долины; въ общемъ же онъ очень мягокъ и пріятенъ. Хотя средняя температура года въ этой равнинѣ равняется 20° Ц., жара не даетъ себя сильно чувствовать, вслѣдствіе вліянія морского

вѣтра, дующаго почти въ продолженіе цѣлаго года. Въ тѣни, благодаря вѣтру, чувствуется даже нѣкоторая прохлада, весьма пріятная и освѣжающая. Только въ дни, когда дуетъ восточный вѣтеръ, приходящій изъ пустыни, такъ называемый *сирокко*, или южный вѣтеръ, египетскій *хамсинъ*, жара даетъ себя сильно чувствовать, и температура тогда можетъ дойти до 40° Ц. Но такихъ дней въ году немного, и обыкновенная лѣтняя температура немногимъ превышаетъ 30° и не превосходитъ 32° Ц.; иногда даже бываетъ меньше этого (см. таблицу). Особенно благопріятными слѣдуетъ признать климатическія условія Приморской равнины зимою: льда и снѣга здѣсь не бываетъ. Обыкновенно зимой бываетъ довольно тепло, особенно въ ясные солнечные дни. Только по ночамъ ощущается холодъ, такъ какъ температура падаетъ до 7°—8° выше нуля. Рѣдко, рѣдко температура падаетъ до 0°. Самая низкая температура обыкновенно колеблется здѣсь между 2 и 3 градусами выше нуля. Но и такихъ сравнительно холодныхъ дней или, вѣрнѣе, ночей бываетъ очень мало.

Гораздо суровѣе климатъ второго пояса,—климатъ горной цѣпи. Средняя температура Іерусалима, лежащаго на 800 метровъ выше уровня моря, не превосходитъ 17°. Зимой въ этомъ городѣ падаетъ снѣгъ, который обыкновенно скоро таетъ подъ лучами солнца, но иногда остается лежать нѣсколько дней, особенно въ тѣни. И чѣмъ выше мѣсто находится надъ уровнемъ моря, тѣмъ климатъ его становится холоднѣе. Такъ, въ Хевронѣ, достигающемъ высоты тысячи метровъ, и въ Сафедѣ, находящемся на высотѣ 842 метровъ (Джебель-Канаанъ), зима бываетъ холоднѣе, суровѣе; снѣгъ выпадаетъ чаще и лежитъ гораздо дольше. Въ Галилеѣ въ исключительныхъ случаяхъ выпадаетъ снѣгъ даже весной. Наивысшая точка Палестины – это гора Хермонъ, достигающая высоты 2760 метровъ. На Хермонѣ бываетъ очень холодно даже лѣтомъ; вершина его большую часть года покрыта снѣгомъ, а въ нѣкоторыхъ разсѣлинахъ, куда не проникаютъ солнечные лучи, снѣгъ даже остается все лѣто.

Совершенно инымъ является климатъ третьяго пояса—Іорданской долины, представляющей собою, какъ извѣстно, глубокую впадину, окруженную со всѣхъ сторонъ высокими горами. Морской вѣтеръ проносится надъ этой долиной на высотѣ почти 1200 метровъ, не касаясь ея поверхности. Вслѣдствіе этого климатъ этой долины вполнѣ тропическій. Уже въ Маѣ температура береговъ Мертваго моря достигаетъ 43° Ц. въ тѣни; къ концу лѣта температура зна-

чительно повышается, и часто металлическіе предметы такъ накаляются на солнцѣ, что отъ прикосновенія къ нимъ руки получаютъ сильные ожоги.

Наконецъ, четвертый поясъ — страна Заіорданская. Находясь приблизительно на одной высотѣ надъ уровнемъ моря, какъ и горная страна западной Палестины, она должна имѣть приблизительно

Изъ метеорологическихъ наблюденій въ земледѣ

въ градусах

МѢСЯЦЫ	1897—1898				
	Среднія высшихъ темпер.	Среднія низшихъ темпер.	Средняя изъ высш. и низ. темпер.	Абсолютно высшая темпер.	Абсолю низш темпе
Ноябрь . .	19,8°	11,9°	15,8°	28°	5°
Декабрь .	15,3°	7,4°	11,3°	20°	0°
Январь . .	13,7°	4,4°	9.05°	17°	2°
Февраль .	17,2°	9,9°	13,55°	23°	4,5°
Мартъ . .	21.4°	11°	16,2°	32°	3°
Апрѣль .	27,7°	15°	21,35°	37°	9°
Май . . .	27°	16°	21,5°	33°	10°
Іюнь . . .	28,5°	22°	25,25°	33°	14°
Іюль . . .	30°	21°	25,5°	34°	19°
Августъ .	31°	22°	26,5°	34°	20°
Сентябрь .	29,7°	19,9°	24.8°	32°	18°
Октябрь .	30°	18 5°	24,5°	38°	15°

одинаковый съ ней климатъ. Но сравнительная ея отдаленность отъ моря и близость къ пустынѣ дѣлаютъ ея климатъ болѣе континентальнымъ. Большая разница между температурой зимы и лѣта, а также между температурой дня и ночи является характерной для климата этой части Палестины. Точно такой же континентальный климатъ замѣчается и на югѣ Палестины, въ той странѣ, которая называется Негевомъ (см. выше). Такимъ образомъ, начиная отъ бе-

ской школѣ Микве-Израиль возлѣ Яффы. Климатъ.
ельсія

1898—1899				
Среднія сшихъ темпер.	Среднія низшихъ темпер.	Средняя изъ высш. и низш. темпер.	Абсолютно высшая темпер.	Абсолютно низшая темпер.
23,5°	14°	18,75°	30°	11°
18,45°	9,9°	13,77°	25°	4°
15,4°	7,6°	11,5°	22°	3,4°
14°	8,5°	11,25°	16°	4°
22,9°	12,3°	17,6°	40°	10°
27°	12,7°	19,8°	34°	8°
25,5°	13.3°	19,4°	34°	11°
27°	20°	23,5°	30°	15°
31°	20°	25,5°	34°	16°
31°	23°	27°	34°	20°
31°	20°	25,5°	34°	18°
25,6°	16,8°	21,2°	31°	11°

реговъ Мертваго моря и кончая вершиной Хермона, въ сравнительно небольшой странѣ, какъ Палестина, имѣются самыя различные климаты, начиная отъ тропическаго и кончая чуть ли не полярнымъ.

Изъ Метеорологическихъ наблюденій въ нѣмецкой м
мор

въ градусах

МѢСЯЦЫ	Средняя температура			
	За періодъ 1884—1897 (изъ высшихъ и низшихъ температуръ)	За періодъ 1895—1897 (изъ наблюденій 6 7 час утра 1 ч. дня 9 вечера)	1898	1899
Январь . .	7,2°	6,7°	4,9°	6,6°
Февраль . .	8,0°	8,8°	8,8°	8,7°
Мартъ . .	11,3°	10,3°	10,9°	11,6°
Апрѣль . .	14,9°	15,0°	16,1°	16,1°
Май . . .	19,2°	19,5°	18,7°	20,4°
Іюнь . . .	22,4°	22,1°	22,6°	22,5°
Іюль . . .	24,2°	24,3°	23,4°	23,2°
Августъ . .	24 3°	24,3°	22,4°	23,0°
Сентябрь .	22,4°	22,5°	21,0°	22,8°
Октябрь . .	20,2°	19,2°	21,8°	19,3°
Ноябрь .	13,7°	13,7°	14,9	13,8°
Декабрь . .	9,2°	10,3°	9,2°	—
Средняя годовая	16,4°	16,3°		

Времена года. Обыкновеннаго раздѣленія года на четыре времени въ Палестинѣ не существуетъ. Здѣсь различаютъ только два времени года: *дождливое и сухое.* Первое соотвѣтствуетъ европей-

нiи близъ Іерусалима (750 метровъ надъ уровнемъ
имать
ельсія

За 15 лѣтъ ысшія температуры	Низшія температуры	За 1884—1897	
		Абсолютно высшія температуры	Абсолютно низшія температуры
9,9°	4,9°	20,0°(1892)	—3,5°(85,86)
11,2°	7,3°	24,5°(1887)	—1,0°(87,91)
13,2°	9,9°	32,5°(1888)	—1,0°(88,93)
16,7°	12,9°	35,0°(1889)	1,0° (1886)
21,6°	17,0°	35,0°(1889)	3,0° (1887)
23,8°	21,3°	40,5°(1886)	9,0° (1888)
25,8°	23,4°	39,5°(1888)	12,0° (1885)
26,0°	22,4°	37,2°(1896)	12,1° (1897)
24,2°	20,6°	39,2°(1892)	10,0°(88,90)
24,2°	17,8°	34,0°(1888)	7,5° (1895)
16,2°	10,0°	29.0°(1891)	—2,0° (1889)
12,8°	7,7°	23,0°(1896)	—4,0° (1897)

ской зимѣ по времени и по сравнительно низкому состоянію температуры. Но оно нисколько не означаетъ отдыха, сна природы. Напротивъ, въ это время природа только оживляется и яв-

Средняя температура, наблюдавшаяся въ нѣмецкой колоніи «Сарона» за двадцатилѣтній періодъ (1879—1899)

въ градусахъ Цельсія

МѢСЯЦЫ	Средняя высшая температура	Средняя низшая температура	Средняя высшихъ и низшихъ температуръ
Октябрь	34,35°	12,93°	22,79°
Ноябрь	30,56°	9,11°	18,56°
Декабрь	26,55°	4,81°	14,70°
Январь	22,02°	3,42°	12,31°
Февраль	24,8°	4,43°	13,15°
Мартъ	30,94°	5,01°	15,29°
Апрѣль	33,98°	7,14°	17,9°
Май	35,41°	10,14°	20,31°
Іюнь	34,44°	14,46°	22,36°
Іюль	32,29°	17,49°	25,76°
Августъ	33,04°	18,22°	25,59°
Сентябрь	33,69°	16,62°	23,49°
Средняя годовая .	31°	10,31°	19,18°

ляется въ полной своей красѣ. Скорѣй можно назвать отдыхомъ природы послѣдніе лѣтніе мѣсяцы, когда все на поляхъ выжжено солнцемъ и все какъ будто замираетъ. Впрочемъ, настоящаго отдыха природа Палестины не знаетъ. Нѣтъ ни одного мѣсяца, чтобы то или другое растеніе не цвѣло и не давало плодовъ. Первые дожди начинаются обыкновенно въ октябрѣ, хотя иногда они могутъ начинаться и въ сентябрѣ или опоздать до ноября мѣсяца. Въ Библіи первый дождь называется «іоре» или «море», что означаетъ «утоляющій жажду», такъ какъ онъ приноситъ первую влагу жаждущей землѣ. Этотъ дождь размягчаетъ землю и дѣлаетъ возможными полевыя работы. Дождь этотъ продолжается нѣсколько дней. Затѣмъ опять устанавливается погода, опять возвращаются ясные дни. Этимъ промежуткомъ и пользуются земледѣльцы, чтобы пахать и сѣять и произвести такъ называемый зимній посѣвъ. Самые холодные мѣсяцы—это декабрь и январь. Дожди въ эти мѣсяцы отличаются большой силой и интенсивностью; они обыкновенно сопровождаются сильными холодными вѣтрами, бурями. Иногда вмѣстѣ съ ними можетъ разразиться гроза. Промежутками между этими дождями продолжаютъ пользоваться земледѣльцы, чтобы окончить свои зимніе посѣвы. Подъ вліяніемъ дождей и солнечнаго тепла все въ природѣ оживаетъ, все начинаетъ произрастать. Вмѣстѣ съ первыми всходами ячменя и пшеницы, поля, не вспаханныя плугомъ, начинаютъ покрываться ковромъ яркихъ цвѣтовъ. Въ январѣ начинаетъ уже цвѣсти миндаль, и его бѣлые цвѣты, опадая, покрываютъ вокругъ всю землю, напоминая собою снѣгъ, которымъ въ это время сплошь покрыты равнины сѣвера.

Своего полнаго расцвѣта достигаетъ природа Палестины въ февралѣ и мартѣ. Дни увеличиваются, холодные дожди съ ихъ вѣтрами, бурями прошли. Погода становится теплой, пріятной; воздухъ пропитанъ ароматомъ разнообразнѣйшихъ цвѣтовъ, которые природа сѣетъ щедрой рукой всюду: въ садахъ, на поляхъ, въ пустыряхъ, всюду, куда только проникаетъ солнечный лучъ. Въ мартѣ обыкновенно цвѣтутъ апельсины и лимоны, бѣлыми цвѣтами которыхъ усыпаны и деревья и земля вокругъ нихъ. Иногда среди этихъ бѣлыхъ цвѣтовъ золотятся апельсины и лимоны, которыхъ еще не сняли съ деревьевъ, и такимъ образомъ дерево одновременно покрыто и плодами, и цвѣтами.

Ароматъ этихъ апельсинныхъ и лимонныхъ деревьевъ чувствуется на далекомъ разстояніи. Ароматъ Яффскихъ садовъ напр., даетъ себя чувствовать на морѣ, на разстояніи трехъ часовъ отъ

Яффы. Словомъ, все въ описываемое время цвѣтетъ и благоухаетъ; это та пора, которую воспѣлъ поэтъ въ нѣсколькихъ чудесныхъ строкахъ «Пѣснь Пѣсней» [1]). Въ это время земледѣльцы подготовляютъ свои поля къ лѣтнему посѣву.

Съ наступленіемъ марта температура становится выше, жара усиливается и вмѣстѣ съ ней и сухость. Прошелъ послѣдній крупный дождь, такъ называемый «*малкошъ*», и затѣмъ уже изрѣдка только накрапываетъ какой-нибудь запоздалый дождикъ. Скоро и эти дожди прекращаются, и обильныя росы являются единственными атмосферными осадками за все лѣто. Земледѣльцы засѣяли свой лѣтній посѣвъ и приступаютъ уже къ уборкѣ зимняго. Первымъ падаетъ подъ ударами серпа и косы ячмень, затѣмъ турмусъ (люпинъ) и пшеница. Начинается также уборка нѣкоторыхъ плодовъ. Одни за другими появляются на рынкахъ городовъ абрикосы, персики, сливы, яблоки, груши и наконецъ виноградъ и гранатовыя яблоки. Ко времени сбора винограда поспѣваетъ также и лѣтній посѣвъ: арбузы, дыни дурра (сорго), маисъ и сезамъ. По уборкѣ хлѣбовъ, по сборѣ винограда жизнь растеній какъ бы замираетъ. Все выжигается солнцемъ, все высыхаетъ; іюль и августъ—самые жаркіе мѣсяцы въ году. Еще въ іюнѣ небо часто покрывается облаками вслѣдствіе разлитія Нила, и иногда падаютъ даже капли дождя. Но въ іюлѣ, въ августѣ и въ сентябрѣ небо совершенно безоблачно. Изъ плодовъ остаются еще на деревьяхъ оливки, время сбора которыхъ въ сентябрѣ и октябрѣ, и апельсины и лимоны, которые поспѣваютъ зимой. Продолжительность зимняго сезона зависитъ, конечно, отъ температуры и, слѣдовательно, отъ климатическихъ поясовъ. Въ Приморской равнинѣ, въ долинѣ Эздрелонской жатва пшеницы обыкновенно происходитъ въ маѣ, на горахъ же—въ первой половинѣ іюня. Сборъ винограда въ Яффѣ и въ прилегающихъ колоніяхъ происходитъ въ іюлѣ, въ Іерусалимѣ—въ августѣ, а въ Хевронѣ и въ Галилеѣ еще позже. Въ Іорданской долинѣ зимы почти вовсе не существуетъ; въ апрѣлѣ кончаютъ обыкновенно жатву пшеницы; ячмень же убирается гораздо раньше.

Вѣтры. Вліяніе моря на климатъ Палестины обусловливается тѣмъ, что съ моря на сушу и съ суши на море постоянно дуютъ такъ называемые береговые вѣтры, или бризы. Извѣстно, что вода въ морѣ не такъ легко нагрѣвается лучами солнца, какъ суша. Вслѣдствіе этого днемъ вода холоднѣе суши и вмѣстѣ съ тѣмъ слои воздуха, прилегающіе къ сушѣ, теплѣе слоевъ, прилегающихъ къ морю. Эта не-

[1]) Пѣснь Пѣсней 2_{11}—$_{13}$.

равномѣрность теплоты нарушаетъ равновѣсіе воздуха и порождаетъ извѣстныя движенія его, т. е. вѣтеръ. Болѣе теплый воздухъ направляется къ морю, болѣе холодный съ моря къ сушѣ. Но такъ какъ первый, болѣе теплый, легче, то онъ поднимается вверхъ и течетъ въ верхнихъ слояхъ атмосферы, а второй, какъ болѣе тяжелый, течетъ надъ самой поверхностью земли. Вслѣдствіе этого, днемъ всегда дуетъ прохладный вѣтеръ съ моря на сушу; ночью же происходитъ обратное явленіе: суша скорѣе остываетъ, чѣмъ вода моря, а потому вѣтеръ мѣняется, и холодный вѣтеръ дуетъ съ суши на море. Но вѣтры въ Палестинѣ не зависятъ только отъ моря; а потому въ ней, кромѣ западнаго морского вѣтра, господствуютъ и другіе вѣтры. Западный вѣтеръ приноситъ сырость и свѣжесть, восточный несетъ собою сухость и зной, сѣверный приноситъ холодъ, а южный - тепло. Далѣе, сѣверо-западный вѣтеръ приноситъ и сырость и прохладу, юго-западный—сырость и теплоту; этотъ послѣдній вѣтеръ преимущественно приноситъ съ собой дождь. Сѣверо-восточный вѣтеръ—сухой и холодный, а юго-восточный—теплый и сухой и извѣстенъ подъ именемъ «сирокко». Названіе это, принятое во всѣхъ европейскихъ языкахъ, арабскаго происхожденія и означаетъ восточный вѣтеръ, (по арабски «*шеркіе*»). Это самый несносный вѣтеръ въ Палестинѣ; когда онъ дуетъ, вся природа какъ бы замираетъ: все прячется: люди укрываются въ домахъ, животныя уходятъ въ свои норы, птицы—въ свои гнѣзда. Жара тогда доходитъ до 40° Ц. (32° Р.); поля какъ бы опаляются этимъ вѣтромъ и посѣвы часто уничтожаются [1]). Человѣкъ начинаетъ страдать головными болями, а иногда этотъ вѣтеръ приноситъ съ собой и другія болѣзни. Къ счастью, этотъ вѣтеръ обыкновенно не дуетъ больше трехъ дней. Время появленія его различно. Иногда онъ появляется весной или лѣтомъ, иногда же предъ дождями, а иногда даже зимой. Самое тяжелое дѣйствіе онъ производитъ въ лѣтніе мѣсяцы, когда воздухъ и безъ того очень сухъ.

По Бедекеру [2]) число дней въ году, въ продолженіе которыхъ дуетъ извѣстный вѣтеръ, для Іерусалима слѣдующее:

Сѣв. вѣтеръ . .	36 дней.
Сѣверо-восточный.	33 »
Восточный . . .	40 »
Юго-восточный .	29 »
Южный	12 »

[1]) 1 кн. Моисея $41_{6.23}$, Гошеа 13_{15} и др.

[2]) Guide en Palestine. Manuel du Voyageur. 2 édition 1893.

Юго-западный . .	46	»
Западный	55	»
Сѣверо-западный .	114	»
	365	дней.

Санитарное состояніе страны. Палестина, окруженная съ одной стороны моремъ и съ двухъ другихъ сторонъ пустыней, освѣжаемая вѣтрами, проходящими по разнымъ направленіямъ, отличается въ общемъ довольно здоровымъ климатомъ. Коренное населеніе всегда отличалось и теперь отличается хорошимъ тѣлосложеніемъ и здоровымъ видомъ. Въ древнемъ Римѣ сирійскіе рабы цѣнились очень высоко за свою гибкость и ловкость; нынѣ же арабы считаются самыми лучшими солдатами въ турецкой арміи. Особенно здоровымъ признается климатъ горъ. Но не всегда можно сказать это о долинахъ. Болота во многихъ мѣстахъ Приморской равнины и долины Іордана, отсутствіе во многихъ пунктахъ хорошей питьевой воды обусловливаютъ присутствіе въ этихъ мѣстахъ лихорадокъ, которыя въ извѣстныя времена года (особенно въ концѣ лѣта) становятся злокачественными. Палящіе же лучи солнца, слишкомъ яркій интенсивный свѣтъ вмѣстѣ съ пылью вызываетъ здѣсь глазныя болѣзни, особенно у дѣтей. За то въ Палестинѣ неизвѣстны или по крайней мѣрѣ очень рѣдки такія болѣзни, какъ чахотка и нѣкоторыя др.

Можно утвердительно сказать, что санитарное состояніе Палестины, какъ и всякой другой страны, значительно зависитъ отъ ея населенія или, вѣрнѣе, отъ извѣстной исторической ея судьбы и нѣкоторыхъ политическихъ обстоятельствъ. И когда настанутъ для Палестины лучшія времена, когда болота будутъ осушены, когда посредствомъ водопроводовъ всюду будетъ доставляться здоровая вода, когда города будутъ асенизированы и очищены отъ грудъ нечистотъ и подчасъ падали, нынѣ украшающихъ улицы, когда сами улицы будутъ замощены и обсажены деревьями,—тогда, нѣтъ сомнѣнія, страна эта въ климатическомъ отношеніи не будетъ уступать лучшимъ климатическимъ станціямъ Южной Европы.

ГЛАВА ШЕСТАЯ

Естественныя произведенія

1° Флора.

I. *Ботаническая географія.* Плодородная почва, въ связи съ благодатнымъ и разнообразнымъ климатомъ, развила въ Палестинѣ роскошную флору, которая въ состояніи превратить эту страну въ сплошной садъ, въ житницу, могущую прокормить громадное населеніе. Въ нѣкоторыхъ частяхъ этой страны, правда, даетъ себя чувствовать значительная сухость климата, отсутствіе достаточной влаги. Но тамъ, гдѣ этотъ недостатокъ можетъ быть устраненъ путемъ искусственнаго орошенія, почва Палестины положительно въ состояніи творить чудеса. Какъ и въ древности, такъ и въ настоящее время страна эта во многихъ отношеніяхъ можетъ быть названа текущей „медомъ и млекомъ". Въ этомъ сходятся всѣ новѣйшіе изслѣдователи Палестины. Въ древности въ странѣ этой жило многочисленное населеніе, какъ свидѣтельствуетъ Библія о первомъ періодѣ еврейской исторіи, а Іосифъ Флавій о второмъ. И теперь она могла бы прокормить не меньшее населеніе, если бы богатства ея почвы не пропадали даромъ, если бы она старательно обрабатывалась, какъ и въ древности.

При разнообразіи климата и почвы, флора страны очень разнообразна, и четыре пояса, на которые раздѣляется Палестина по устройству своей поверхности и въ климатическомъ отношеніи, различаются между собою и по отношенію къ царству растеній.

Первый поясъ, представляющій Приморскую равнину, принадлежитъ къ флорѣ Средиземнаго моря. Эта флора характеризуется множествомъ вѣчно-зеленыхъ кустовъ съ узкими жесткими листьями и обиліемъ весеннихъ цвѣтовъ, быстро увядающихъ съ наступленіемъ сухого времени года. Въ этомъ отношеніи она напоминаетъ флору Испаніи, Италіи, Сициліи и Сѣверной Африки съ той разницей, которая обусловливается нѣсколько низшей широтой. Эта разница увеличивается по направленію къ югу, къ границѣ Египта и пустыни. Представителями этой флоры могутъ считаться: морской лукъ (la scille), тюльпаны, анемоны, альфа, кактусы, служащіе боль-

шей частью для изгородей, олеандры, растущіе большими деревьями на берегу рѣчекъ, мирты. Среди деревьевъ представителями этой флоры, помимо культивированныхъ оливковыхъ деревьевъ, можно считать различные виды акацій, итальянскія пиніи и сикоморы. Послѣднія особенно многочислены въ южной части и служатъ признаками болѣе теплаго климата. Ихъ съѣдобные плоды напоминающіе небольшія фиги, розоваго цвѣта; вкусъ ихъ сладковатый, но не особенно пріятный, почему они служатъ пищей для низшаго класса населенія [1]). Еще болѣе явственными признаками болѣе теплаго климата южной окраины Приморской равнины служатъ пальмы, очень многочисленныя въ окрестностяхъ Газы.

2. Второй поясъ, заключающій въ себѣ плоскогоріе западной Палестины, имѣетъ въ отношеніи своей флоры характеръ азіатскихъ степей. Отличительной особенностью флоры этого пояса является обиліе легкаго колючаго кустарника. Разные виды терновника, шиповника и другихъ подобныхъ растеній могутъ служить представителями ея. Характеренъ для этого пояса и цвѣточный коверъ, покрывающій горы въ дождливое время года.

При высотѣ этого плоскогорія надъ уровнемъ моря (отъ 600 до 1200 метровъ) оно, говоря географически, находится въ поясѣ вѣчно-зеленыхъ деревьевъ. Вершина же Хермона, достигающая 2760 метровъ высоты, находится въ поясѣ альпійскихъ розъ и рододендроновъ, а по склонамъ его проходятъ послѣдовательно различные пояса: поясъ миртовыхъ и лавровыхъ деревьевъ (отъ уровня моря до 600 метровъ), поясъ вѣчно-зеленыхъ лиственныхъ деревьевъ (отъ 600 до 1200 метровъ), поясъ европейскихъ лиственныхъ деревьевъ (отъ 1200 до 1800 метровъ) и поясъ хвойныхъ деревьевъ (отъ 1800 до 2400 метровъ).

3. Третій поясъ, заключающій въ себѣ Іорданскую долину, имѣетъ флору совершенно тропическую. На восточномъ берегу Іордана растутъ пальмы въ дикомъ состояніи. Въ древности Іерихонъ носилъ названіе «города пальмъ» и славился, какъ извѣстно, своимъ бальзамомъ, къ обладанію которымъ такъ страстно стремилась египетская царица Клеопатра. Въ этой долинѣ извѣстны Іерихонскія розы, имѣющія способность вновь расцвѣтать послѣ долгаго промежутка времени; тамъ же растутъ деревья, извѣстныя подъ именемъ «ушеръ», дающія плоды, называемые обыкновенно «содомскими яблоками». Въ болотахъ, къ сѣверу отъ Меромскаго озера, растетъ папирусъ,

---

[1]) Аммосъ 7_{14}.

родина котораго—Египетъ. Нѣтъ сомнѣнія, что, при надлежащей культурѣ, въ этой долинѣ могли бы произрастать лучшіе представители тропической растительности: кофе, чай, различныя пальмы и друг.

4. Наконецъ, четвертый поясъ, страна Заіорданская, имѣетъ тотъ же характеръ, что и второй поясъ, отличаясь отъ послѣдняго лишь тѣмъ, что до сихъ поръ сохранилъ во многихъ мѣстахъ остатки лѣсовъ, нѣкогда покрывавшихъ значительную площадь Палестины. Особенно замѣчательны лѣса въ горахъ Тлулъ-эль-Хешъ на сѣверѣ и лѣса на горахъ Аджлуна. Изъ лѣсныхъ деревьевъ самыя главныя слѣдующія: дубъ обыкновенный и каменный дубъ, теребинты, сосны, пиніи, каштаны, рожковыя деревья, тополи, ивы, разные виды акацій и др. Напомнимъ еще о знаменитыхъ ливанскихъ кедрахъ, сохранившихся до сихъ поръ небольшими группами въ горахъ Ливана. Самая главная группа въ сѣверной части этихъ горъ имѣетъ 397 деревьевъ, изъ которыхъ 7 считаются очень древними.

II. Растенія культурныя.

1. Растенія садовыя. Царемъ всѣхъ плодовыхъ деревьевъ въ Палестинѣ нужно считать *оливковое дерево*, дающее цѣнные плоды и извѣстное своей долговѣчностью и неприхотливостью относительно почвы. Оно хорошо развивается и растетъ на песчаной почвѣ Приморской равнины и на каменистой почвѣ горъ, причемъ на равнинныхъ мѣстахъ культура его часто сочетается съ воздѣлываніемъ хлѣбныхъ растеній или люпина, въ особенности въ молодыхъ насажденіяхъ, такъ какъ разстояніе между деревьями обыкновенно около десяти метровъ. О долговѣчности оливковыхъ деревьевъ свидѣтельствуетъ, между прочимъ, тотъ фактъ, что во многихъ мѣстахъ встрѣчаются такія старыя деревья, посадка которыхъ, по увѣренію арабовъ, относится еще ко временамъ римлянъ. Часто можно видѣть дерево, совершено дуплистое или стволъ котораго почти совершенно сгнилъ, но продолжающее еще давать плоды. Польза, приносимая этимъ деревомъ, велика и разнообразна. Плоды его, маслины, соленыя и специально приготовленныя, представляютъ здоровую и вкусную пищу —главную пищу жителей страны. Изъ нихъ также добывается оливковое масло, которое опять таки представляетъ здоровую пищу. Это масло почти исключительно удовлетворяетъ потребности жителей въ жировой пищѣ. Въ немъ жарятъ мясо, овощи; на этомъ маслѣ готовятъ кушанья при отсутствіи мяса: это масло, наконецъ, употребляется сырымъ. Оно замѣняетъ коровье масло и животные жиры.

Излишекъ масла идетъ въ мыловарни; изъ него приготовляется мыло, которое въ значительномъ количествѣ вывозится за границу. Само же дерево даетъ очень цѣнный подѣлочный матеріалъ, изъ котораго выдѣлываются тѣ изящные предметы, которые такъ охотно раскупаются за границей въ память о святой землѣ. Еще въ древности, какъ извѣстно, херувимы въ храмѣ были изготовлены изъ оливковаго дерева. [1])

При такой разнообразной пользѣ, приносимой оливковымъ деревомъ, неудивительно, что оно является любимѣйшимъ и въ то же время наиболѣе важнымъ въ экономическомъ отношеніи деревомъ. Еще въ древности страна была богата масломъ. О колѣнѣ Ашеръ говорилось, что оно купаетъ ноги въ маслѣ. [2]) За матеріалы, доставляемые Хирамомъ, царемъ Тирскимъ, къ постройкѣ Храма, Соломонъ платилъ пшеницей и масломъ. Значительныя количества хлѣба, вина и *масла* выдавались *тирскимъ рабочимъ*. Вообще оливковое масло было въ древности весьма важнымъ продуктомъ Палестины. Войны и непріятельскія нашествія истребили почти всѣ плантаціи этого дерева въ странѣ, но теперь на ихъ мѣстѣ ежегодно возникаютъ новыя. Всякая арабская деревня окружена оливковыми садами, а во многихъ мѣстахъ сады эти составляютъ главное богатство жителей. Особенно замѣчательны сады Лидды и Рамле въ равнинѣ и многія оливковыя рощи въ горахъ Галилеи, Самаріи и Іудеи.

Второе мѣсто въ хозяйствѣ страны послѣ оливковаго дерева принадлежитъ *виноградной лозѣ*. Вино такъ же, какъ и масло, составляло богатство Палестины въ библейскія времена. Двѣнадцать соглядатаевъ, посланные Моисеемъ осмотрѣть Палестину, принесли гроздь винограда. [3]) Особенно славилась виноградниками Іудея [4]); но ихъ было много и въ Самаріи, [5]) и въ Галилеѣ, и на склонахъ Ливана [6]) и за Іорданомъ. [7]) Цѣлыя области носили названіе «Кармель» благодаря обилію въ нихъ виноградниковъ (Керемъ—כרם-по еврейски означаетъ виноградникъ).—Теперь виноградники распространены въ гораздо меньшемъ количествѣ, хотя находятся во всѣхъ областяхъ Палестины. Мѣстные сорта винограда, разводимые арабами, идутъ или на приготовленіе изюма, или съѣдаются въ сыромъ видѣ, какъ плодъ. Особенно много изюма доставляютъ виноградники Хеврона и Сальта за Іорданомъ. Тѣмъ не менѣе виноградники окрестностей Іерусалима, Хеврона и Сафеда доставляютъ отлич-

---

[1]) 1 кн. Царей 6_{23}. [2]) 5-ая кн. Моисея 83_{24}.

[3]) 4-ая кн. М. $13_{23\text{-}24}$. [4]) 1-ая кн. Моисея $49_{11\text{-}12}$. [5]) Судьи 9_{27}, Іер. $31_{5\text{-}6}$. [6]) Гош. 13_{5}. [7]) Исаія $15_{8\text{-}10}$.

ное вино. Въ послѣднее время пріобрѣли себѣ громкую славу виноградники еврейскихъ колоній: Ришонъ-ле-Ціона, Реховота, Вади-Ханина, Гедеры, Зихронъ-Якова съ прилегающими къ ней двумя меньшими колоніями, Хедеры и Рошъ-Пины. Въ нихъ разводятся высшіе французскіе сорта, дающіе также букетныя и отчасти ликерныя вина. Винодѣліемъ занимаются также и нѣмецкіе колонисты у Яффы (Сарона), Хифы (Кармель) и Іерусалима.

За оливковымъ деревомъ и виноградной лозой слѣдуютъ менѣе важныя, но тоже весьма цѣнныя растенія. Такъ, *миндаль* разводится во многихъ еврейскихъ колоніяхъ и въ другихъ мѣстахъ страны. *Фиговое дерево* очень распространено въ арабскихъ деревняхъ какъ въ долинахъ, такъ и въ горахъ. Плоды его сушатся и сохраняются въ продолженіе цѣлаго года. Культивируются въ Палестинѣ и *яблоки*, *груши*, *сливы*, *абрикосы*, *персики* и *айва*. Но плоды этихъ деревьевъ уступаютъ дамасскимъ. И вообще эта послѣдняя культура широкаго развитія въ странѣ пока еще не получила. Это потому, что феллахи очень рутинны и не любятъ вводить новыя культуры или заниматься улучшеніемъ старыхъ. Болѣе предпріимчивые городскіе жители занимаются, напр. въ Яффѣ, культурой апельсиновъ, лимоновъ и имъ подобныхъ. Еврейскіе же колонисты спеціально занялись культурой винограда, въ которой они достигли громадныхъ успѣховъ, но удѣляютъ очень мало вниманія другимъ плодовымъ деревьямъ. Только миндальныя плантаціи встрѣчаются въ колоніяхъ среди виноградниковъ. Но нѣтъ сомнѣнія, что, когда на вышеупомянутыя плантаціи будетъ обращено должное вниманіе, онѣ разовьются, и плоды ихъ улучшатся. Начало уже сдѣлано въ колоніи Экронѣ, гдѣ занимаются культурой этихъ плантацій въ обширныхъ размѣрахъ. Въ Ришонъ-ле-Ціонѣ имѣются также фиговыя деревья, на которыхъ привиты сорта смирненскихъ фигъ. Во многихъ мѣстахъ Палестины, особенно въ южной части Приморской равнины, разводятся финиковыя *пальмы*. Для многихъ бедуиновъ финики служатъ главнымъ пищевымъ продуктомъ, замѣняя даже хлѣбъ.

Очень важную статью въ общемъ хозяйствѣ страны составляютъ плантаціи *апельсиновыхъ* и *лимонныхъ деревьевъ*, занимающія въ Палестинѣ третье мѣсто послѣ оливковаго дерева и виноградной лозы. Упомянутымъ плантаціямъ предстоитъ, вѣроятно, блестящая будущность, такъ какъ въ Европѣ очень мало мѣстъ, гдѣ разведеніе ихъ возможно (южныя долины Испаніи, Португаліи и Греціи, Сицилія и отчасти окрестности Ниццы въ южной Франціи). Культура

апельсиновъ и лимоновъ возможна только тамъ, гдѣ имѣется въ изобиліи вода для искусственнаго орошенія. Такихъ благодатныхъ уголковъ не мало въ Приморской равнинѣ, поближе къ берегу моря, въ Іорданской долинѣ и даже въ горахъ, гдѣ имѣются болѣе или менѣе обильные ключи. Особенную славу пріобрѣли апельсинные и лимонные сады Яффы, составляющіе красу и гордость этого города и главное его богатство. Такими же садами окруженъ городъ Сидонъ. Не мало ихъ и въ Іерихонѣ. Въ послѣднее время и въ еврейскихъ колоніяхъ, разумѣется, въ тѣхъ, гдѣ имѣется достаточно воды, стали разводить апельсины и лимоны, особенно въ Петахъ-Тыквѣ, Хедерѣ и Вади-Ханинѣ. Отдѣльные сады находятся и въ другихъ колоніяхъ. Рядомъ съ апельсинами и лимонами въ такихъ садахъ разводятся *райскія яблоки* или «*Этрогимъ*» (אתרוגים) и *гранатовыя* яблоки. Эти послѣднія хорошо растутъ и безъ поливки, но они тогда не такъ сочны и вкусны, какъ поливныя. Въ каждомъ саду имѣется обыкновенно нѣсколько *банановыхъ* кустовъ, плоды которыхъ, *бананы*, растутъ большими кистями. Бананъ своей величиной и формой похожъ на средней величины огурецъ. Это очень нѣжный и ароматный плодъ. Крупныя листья банана послужили поводомъ, чтобы назвать его «фигой Евы», такъ какъ только изъ такихъ большихъ листьевъ наша праматерь могла сшить себѣ платье [1]). Культивируются также въ такихъ садахъ или въ такъ называемыхъ «баярахъ» (отъ слова «bir»—по еврейски באר—что значитъ колодецъ; это такимъ образомъ означаетъ колодецъ со всѣмъ его устройствомъ, а отсюда, въ переносномъ смыслѣ, садъ съ колодцемъ для орошенья), орѣхи, преимущественно волошскіе, нефли (nèfles) и многіе другіе второстепенные виды плодовыхъ деревьевъ.

Тутовыя деревья разводятся главнымъ образомъ ради ихъ листьевъ, служащихъ пищей для шелковичнаго червя. Деревья эти даютъ и плоды, которые у нѣкоторыхъ видовъ очень сочны и вкусны и своимъ вкусомъ и внѣшнимъ видомъ похожи на ягоды малины. Въ этомъ послѣднемъ случаѣ, листья за то уже не такъ годны для питанія червя.

Ради листьевъ же разведена небольшая *чайная плантація* въ колоніи Петахъ-Тыквѣ. По распоряженію барона Ротшильда, одинъ изъ агрономовъ отправился спеціально въ Индію и привезъ оттуда сѣмена чайнаго дерева. Небольшая плантація, существую-

---

[1]) 1-ая кн. Моисея 3_{7}.

щая въ Петахъ-Тыквѣ есть только первый опытъ, не дающій еще права на какіе-либо выводы.

Ради цвѣтовъ разводятся *розы*, *геранiумы*, *жасмины* и нѣкоторыя другія растенія, изъ цвѣтовъ которыхъ добываются ароматныя масла. Ко всѣмъ этимъ культурамъ нужно еще прибавить культуру *эйкалиптуса*. Дерево это имѣетъ свойство осушать и, слѣдовательно, оздоровлять тѣ мѣстности, въ которыхъ господствуютъ болотныя лихорадки. Это свойство обусловливается необыкновенно быстрымъ ростомъ эйкалиптуса, которыя въ шесть лѣтъ можетъ достигнуть вышины 20 метровъ, имѣя больше метра въ окружности. Благодаря же тому, что эйкалиптусъ отличается ровнымъ и стройнымъ стволомъ, насажденія его могутъ также доставлять и прекрасный строевой лѣсъ. Честь введенія въ Палестину культуры эйкалиптуса принадлежитъ извѣстному еврейскому дѣятелю Карлу Неттеру, приступившему къ культурѣ его при основаніи Микве-Израиля. Это дерево въ нѣкоторыхъ мѣстахъ называется арабами «седжератъ-эль-Iегудъ», т. е. еврейскимъ деревомъ. Дѣйствительно, еврейскія колоніи имѣютъ роскошныя эйкалиптусовыя рощи, особенно Микве-Израиль, Ришонъ-л'-Ціонъ, Экронъ, Петахъ-Тыква, Хедера и Зихронъ-Яковъ. Эйкалиптусовыя насажденія, быть можетъ, и явятся въ будущемъ весьма цѣнной для безлѣсной страны формой искусственнаго лѣсоразведенія, доставляя населенію, между прочимъ, и строевой матеріалъ.

2. *Огородныя растенія.* Огородная культура имѣетъ въ Палестинѣ многочисленныхъ и блестящихъ представителей. Огородныя растенія разводятся и безъ орошенія и съ орошеніемъ. Въ первомъ случаѣ они воздѣлываются зимой, въ дождливое время года, причемъ раздѣляются на зимніе и лѣтніе овощи или, вѣрнѣе, ранніе и поздніе. Первые засѣваются съ началомъ дождей и даютъ плоды въ Февралѣ и Мартѣ; къ посѣву же вторыхъ приступаютъ въ Февралѣ, а убираются они въ Апрѣлѣ и Маѣ. Съ наступленіемъ лѣтнихъ жаровъ, ростъ овощей на «зимнихъ» огородахъ, разумѣется, прекращается. Тамъ же, гдѣ возможно искусственное орошеніе, огороды вѣчно зеленѣютъ, такъ что многіе овощи имѣются въ продолженіе цѣлаго года. Очень часто огороды соединяются съ орошаемыми садами, причемъ между деревьями разводятся тѣ или другіе овощи, и вода, направляемая къ деревьямъ, попутно орошаетъ и огородныя растенія и зелень. Подобная смѣшанная культура имѣетъ особенное значеніе для молодыхъ баяръ, такъ какъ даетъ возмож-

ность хозяевамъ извлекать доходъ изъ ихъ земли и до наступленія того времени, когда деревья начнутъ давать доходъ (7—8 лѣтъ).

Главнѣйшія изъ огородныхъ растеній слѣдующія:

Картофель. Введенъ въ Палестину сравнительно недавно нѣмецкими и еврейскими колонистами и культивируется въ настоящее время и арабами-феллахами въ довольно большихъ размѣрахъ, особенно въ деревняхъ, близкихъ къ колоніямъ. Картофель обыкновенно разводится безъ орошенія, причемъ посадка его производится и въ началѣ зимы, и въ концѣ ея. Картофель, впрочемъ, начинаютъ вводить и въ полевую культуру, отводя подъ него цѣлыя поля. Разводится въ странѣ и такъ называемый сладкій картофель или *маматы*; распространена также и культура *лука* и *чеснока*, играющихъ большую роль въ питаніи феллаха. Далѣе слѣдуютъ: *кочанная капуста*, *цвѣтная капуста*, *красный* и *зеленый перецъ*, *крессъ*, *рѣдька*, *рѣпа*, *морковь*, *брюква*, *свекла*, (кормовая и столовая) *артишоки*, *спаржа*, *шпинатъ*, *бамія*, *томаты*, *баклажаны*, (обержины), *петрушка*, *сельдерей* и мн. др. Томаты или помидоры (pommes d'amour), кусты которыхъ даютъ плоды два года подрядъ, употребляются въ пищу какъ въ сыромъ видѣ, такъ и въ вареномъ. Къ огороднымъ растеніямъ можно отнести и многія стручковыя растенія: *горохъ*, *фасоль*, *бобы*, которыя, впрочемъ, возлѣлываются преимущественно на поляхъ, какъ и огурцы, кабачки, факусы (особый видъ мѣстныхъ оугрцовъ) и нѣкоторыя др. Большое значеніе имѣетъ въ Палестинѣ культура *табака*, который разводится въ каждой деревнѣ. Изъ еврейскихъ колоній занимаются табаководствомъ въ Метулѣ и отчасти въ Рошъ-Пинѣ. Въ нѣкоторыхъ мѣстахъ сѣютъ также *макъ*. Растеніе это запрещено въ странѣ правительствомъ изъ за добываемаго изъ него опіума, а потому культура его не можетъ развиться. Нѣсколько десятковъ лѣтъ тому назадъ было очень развито разведеніе *льна*. Но конкурренція европейскихъ товаровъ почти окончательно убила эту культуру. Опыты разведенія льна, сдѣланные нѣкоторыми колонистами, были вполнѣ удачны. Въ окрестностяхъ Дамаска разводится много *конопли*.

3. *Растенія полевыя.* Во главѣ всѣхъ полевыхъ растеній стоитъ *пшеница*. Сѣютъ ее всюду, во всѣхъ частяхъ Палестины. Особенно славится пшеница Хорана, долины Эн-Нукры. Это главный хлѣбъ всего населенія. Очень много пшеницы вывозится и за границу изъ всѣхъ портовъ Палестины: Газы, Яффы, Хифы, Акко и Бейрута. За пшеницей слѣдуетъ *ячмень*, служащій главнымъ образомъ кормомъ для лошадей и другихъ домашнихъ животныхъ. Его

тоже сѣютъ довольно много, въ особенности въ южной Палестинѣ, въ окрестностяхъ Газы. Пшеница и ячмень являются главными зимними растеніями палестинскаго земледѣльца и вмѣстѣ съ тѣмъ главнымъ источникомъ его доходовъ. *Овесъ* сѣется въ очень ограниченномъ количествѣ, почти исключительно только нѣмецкими колонистами: его примѣшиваютъ къ ячменю для корма скота. Значительнымъ подспорьемъ для земледѣльца служатъ разныя стручковыя: *люпинъ*, *бобы*, *горохъ*. Первый вывозится массой за-границу, гдѣ изъ него выдѣлывается краска, частью же употребляется на мѣстѣ, какъ пищевой продуктъ. Затѣмъ слѣдуютъ *чечевица*, *вика*; послѣдняя служитъ, главнымъ образомъ, кормомъ для верблюдовъ.

Кунжутъ или *сезамъ* представляетъ собою масличное растеніе, изъ сѣмянъ котораго приготовляется масло, очень распространенное въ странѣ. *Маисъ* сѣется не мало въ Палестинѣ; онъ употребляется сырымъ, жаренымъ, или же въ видѣ муки. Въ зеленомъ видѣ маисъ идетъ на кормъ скоту или употребляется для сплосованія, т. е. для приготовленія въ особыхъ ямахъ квашеннаго корма, который сохраняется впрокъ въ теченіе нѣсколькихъ мѣсяцевъ. Гораздо болѣе кукурузы распространено въ странѣ разведеніе *дурры* или *африканскаго пшена* (сорго), сѣмена котораго идутъ на кормъ скоту, птицамъ, а бѣднымъ феллахамъ доставляютъ матеріалъ для хлѣбопеченія. Оба эти растенія, будучи одного семейства, отличаются другъ отъ друга тѣми условіями, которыхъ они требуютъ для своего произрастанія. Маисъ не столько отребователенъ къ почвѣ и къ климату, но за то требовательнѣй относительно влаги. Поэтому его сѣютъ на легкой почвѣ, во вторую половину зимы, когда опасность отъ внезанныхъ холодовъ еще не прошла, но за то воды еще много. Между тѣмъ дурра сѣется на хорошей, хорошо обработанной почвѣ послѣ всѣхъ дождей. Въ мѣстахъ, гдѣ воды много, маисъ сѣется съ орошеніемъ. *Сахарный тростникъ* сѣется преимущественно въ садахъ, съ искусственнымъ орошеніемъ. Стебли тростника, содержащіе въ себѣ сахарный сокъ, не идутъ здѣсь для добыванія сахара, а служатъ для жеванія, какъ лакомство. Въ началѣ зимы въ продолженіе двухъ—трехъ мѣсяцевъ базары наводняются тростникомъ, раскупаемымъ мѣстнымъ населеніемъ. Къ представителямъ мѣстныхъ злаковъ можно отнести также *просо*, которое въ нѣкоторыхъ мѣстахъ Палестины входитъ въ кругъ лѣтняго посѣва. Видную роль въ полевомъ хозяйствѣ играютъ также тыквенныя растенія: *арбузы*, *дыни* и *тыквы*. Послѣднихъ имѣется два сорта: *желтыя*, очень крупныя, бываютъ или круглой, или уд-

линенной формы, достигая почти метра въ длину, и *бѣлыя*, меньшихъ размѣровъ, всегда удлиненныя и обыкновенно оканчивающіяся узкой шейкой. Феллахи сушатъ эти тыквы, мякоть ихъ высыхаетъ и выпадаетъ, а шелуха остается. Приготовленная такимъ образомъ тыква служитъ вмѣсто бутылки или фляжки. Къ лѣтнимъ полевымъ растеніямъ принадлежитъ, наконецъ, *хлопчатникъ*, который сѣется въ различныхъ мѣстахъ страны. Большая часть добываемаго хлопка вывозится за-границу.

III. Растенія некультурныя или полукультурныя.

Къ этой группѣ относятся тѣ растенія, которыя растутъ безъ особенной о нихъ заботы, но, тѣмъ не менѣе, приносятъ не мало пользы жителямъ страны. Впрочемъ, въ нѣкоторыхъ мѣстахъ упомянутыя растенія становятся предметомъ культуры. Къ нимъ принадлежатъ: *Рицинное дерево*, плоды котораго, похожіе на бобы, идутъ на добываніе извѣстнаго рициннаго или касторовaго масла. *Индиго*, встрѣчающійся въ большомъ количествѣ на берегу Іордана и въ Хоранѣ, доставляетъ извѣстную синюю краску. *Солодковый корень*, или *лакрица*, много вывозится за-границу, а отчасти употребляется и въ странѣ; изъ него выдѣлывается сладкій прохладительный напитокъ. *Мята*, представляющая собою извѣстное лекарственное растеніе. *Колохинтъ* растетъ въ южной Палестинѣ, его крупный плодъ похожъ на небольшой арбузъ, а сокъ его очень горькій и употребляется въ медицинѣ. Много вывозится за-границу. *Горчица* очень распространена въ странѣ и вывозится даже за-границу. *Иссопъ* растетъ обыкновенно на сухой и каменистой почвѣ; изсушенный и истолченный, онъ употребляется въ пищу. Нужно еще прибавить цѣлый рядъ такъ называемъ *калісвыхъ растеній*, т. е. содержащихъ въ себѣ много калія. Сюда относится, напр. *мыльный корень*, употребляемый въ мыловарняхъ. Въ окрестностяхъ Хеврона въ большомъ количествѣ произрастаетъ дерево *сумакъ*, важное для кожевеннаго производства, благодаря обильному содержанію дубильныхъ веществъ. *Кактусы*, служащіе обыкновенно для изгородей, но дающіе также очень сладкій плодъ, видомъ похожій на грушу. Къ этой группѣ нужно отнести нѣкоторыя дикорастущія травы, идущія въ пищу людямъ. Сюда относится, напр., щавель и тому подобныя лиственныя растенія, употребляемыя въ качествѣ овощей.

Достойными вниманія являются встрѣчающіяся въ дикомъ видѣ кормовыя травы, какъ, напр., люцерна, эспарцетъ и медоносныя растенія.

Большую роль, хотя совершенно отрицательную, играютъ такъ называемыя сорныя травы. Среди пшеницы растетъ обыкновенно плевелъ, называемы мѣстными жителями *зуаномъ* (ivraie). Въ садахъ приходится много бороться съ растеніями, называемыми въ странѣ *хильфой*, *инжилемъ* и *саидой*. Хильфа, или альфа, растетъ обыкновенно на песчаной почвѣ кустами, корни которыхъ идутъ глубоко въ землю. Она иногда покрываетъ цѣлыя поля. При хорошей обработкѣ земли она, наконецъ, уничтожается. Инжиль растетъ и на хорошей почвѣ, которую онъ очень истощаетъ. Для уничтоженія его нужно тщательно перекопать землю и уничтожить растеніе съ корнемъ. Затерянная часть стебля этого растенія даетъ скоро ростки и опять углубляется въ землю. Для виноградарей очищеніе виноградника отъ инжиля является первой заботой и самымъ крупнымъ расходомъ. Саида встрѣчается рѣже, чѣмъ инжиль, но истребленіе ея еще труднѣе.

2. ФАУНА.

I. Домашнія животныя.

Самымъ важнымъ изъ домашнихъ животныхъ въ Палестинѣ въ настоящее время, какъ и въ древности, считается *овца*. Она не только составляетъ главное богатство кочующихъ бедуинскихъ племенъ, но даже феллахи владѣютъ часто большими стадами. Изъ молока овецъ приготовляется сыръ, а баранина составляетъ главную мясную пищу жителей страны. Овцы обыкновенно съ большими жирными курдюками. Рядомъ со стадами овецъ вездѣ встрѣчаются и большія стада *козъ*. Послѣднія обыкновенно темнаго цвѣта, съ большими отвислыми ушами. Козье мясо употребляется въ пищу только бѣднымъ классомъ населенія.

Главная рабочая скотина феллаха это волъ. Онъ тащитъ плугъ, онъ молотитъ. Коровы доставляютъ молоко. Волы и коровы, какъ и овцы и козы, никогда не получаютъ корма, а круглый годъ остаются на подножномъ корму. Травосѣяніе и приготовленіе сѣна неизвѣстны у феллаховъ, а потому скотъ, собственно волы и коровы, очень мелкой, хотя и крѣпкой породы. По этой же самой причинѣ коровы даютъ обыкновенно мало молока. Но тамъ, гдѣ имѣются хорошія пастбища, или тамъ, гдѣ за скотомъ лучше ухаживаютъ, давая ему хорошій кормъ, порода его улучшается и количество даваемаго имъ молока увеличивается. Особенно славятся Ливанская, Дамасская и Хоранская породы скота. *Буйволъ*, стада котораго въ

нѣкоторыхъ мѣстахъ разводятся бедуинами, также значительно распространенъ и, въ отличіе отъ вола, производитъ здѣсь впечатлѣніе крупнаго и сильнаго животнаго. Буйволы разводятся для той же цѣли, какъ обыкновенные волы. Они любятъ купаться въ болотахъ, а потому бедуины часто способствуютъ образованію болотъ для своихъ буйволовъ.

Изъ животныхъ вьючныхъ и служащихъ для передвиженія первое мѣсто принадлежитъ *ослу*. Это животное имѣетъ всѣ качества, необходимыя для переѣзда по такой горной странѣ, какой является Палестина. Оно неприхотливо, выносливо, въ состояніи карабкаться по самымъ узкимъ и крутымъ тропинкамъ, почему и яв-

Деревенскій осленокъ.

ляется необходимой рабочей силой въ хозяйствѣ всякаго феллаха. Оселъ служитъ для перевозки тяжестей, для переѣздовъ и очень часто вмѣстѣ съ воломъ тащитъ и плугъ. Въ деревняхъ ослы обыкновенно мелкой породы; но въ городахъ имѣются очень крупныя особи, ростомъ въ небольшую лошадь. Они могутъ носить на себѣ очень большія тяжести. Особенно цѣнятся въ странѣ бѣлые ослы [1]). *Лошадь* въ сѣверной Палестинѣ, въ Галилеѣ, употребляется также

[1]) Судьи 5.

для полевыхъ работъ. Въ деревняхъ же южной Палестины лошадь является большей частью предметомъ роскоши и очень рѣдко употребляется для паханія. Только богатые шейхи позволяютъ себѣ имѣть лошадей для верховой ѣзды. Эти лошади очень высокаго качества по быстротѣ своихъ ногъ, по своей выносливости; онѣ замѣчательно хорошо пріучены для путешествія по горнымъ дорогамъ и тропинкамъ.

Многіе бедуины занимаются разведеніемъ лошадей настоящей арабской породы, и у нихъ не рѣдки такія лошади, которыя цѣнятся въ двадцать тысячъ франковъ. Въ послѣднее время, съ проложеніемъ шоссейныхъ дорогъ въ странѣ, лошади стали употребляться, какъ упряжныя животныя и какъ таковыя онѣ также употребляются въ еврейскихъ и нѣмецкихъ колоніяхъ. Широкое распространеніе получилъ въ странѣ *мулъ* — помѣсь лошади и осла. Соединяя въ себѣ качества двухъ названныхъ видовъ животныхъ, они выносливѣе лошади, менѣе ихъ требовательны къ пищѣ, за то и менѣе понятливы *и упрямѣе*, нежели лошади. Мулы употребляются большею частью для трудныхъ механическихъ работъ. Такъ насосы, употребляемые для черпанія воды изъ колодцевъ, приводятся въ движеніе почти исключительно мулами.

Очень полезнымъ и цѣннымъ животнымъ является въ странѣ *верблюдъ*. Палестинскій верблюдъ — одногорбый, такъ называемый *дромадеръ*. Польза, приносимая верблюдомъ жителямъ пустыни, извѣстна, и недаромъ онъ заслужилъ названіе „корабля пустыни“ Въ Палестинѣ онъ является главнымъ вьючнымъ животнымъ для болѣе или менѣе далекаго разстоянія. Для большихъ разстояній верблюдъ можетъ на своей спинѣ носить тяжесть въ десять пудовъ. При небольшихъ же разстояніяхъ грузъ, перевозимый на верблюдѣ, можетъ дойти до пятнадцати и даже до семнадцати пудовъ. При своей выносливости и нетребовательности къ пищѣ и питью, верблюдъ является очень выгоднымъ животнымъ. Даже тамъ, гдѣ существуютъ шоссейныя дороги, тяжести перевозятся обыкновенно не на повозкахъ, запряженныхъ лошадьми, а на верблюдахъ. Интересно, что не смотря на то, что между Яффой и Іерусалимомъ имѣется шоссейная дорога и также проложенъ рельсовый путь, купцы находятъ часто болѣе выгоднымъ посылать товары изъ одного города въ другой на верблюдахъ. У феллаховъ верблюды часто запрягаются въ плугъ. Мясо верблюда употребляется мусульманами въ пищу; а бедуины, спеціально занимающіеся разведеніемъ верблюдовъ, употребляютъ въ [illegible]у и ихъ молоко.

Собаки и *кошки* являются въ Палестинѣ животными полудикими. Стада тѣхъ и другихъ водятся въ городахъ и деревняхъ, не принадлежа никакому хозяину. Изъ собакъ особеннаго вниманія заслуживаютъ пастушьи и охотничьи собаки изъ породы гончихъ. Къ домашнимъ животнымъ нужно еще отнести *кроликовъ*.

Птичій дворъ палестинскаго земледѣльца не отличается отъ птичьяго двора земледѣльца другихъ странъ. Главные представители домашнихъ пернатыхъ—это *куры* и *голуби*. Ихъ много во всякой деревнѣ, во всякомъ хозяйствѣ. Рѣже ихъ попадаются *индѣйскіе пѣтухи*, называемые арабами абисинскими пѣтухами. Утокъ тоже не особенно много въ странѣ. *Гуси* разводятся черкесами и еврейскими колонистами. Если не къ домашнимъ, то по крайней мѣрѣ къ животнымъ, о которыхъ человѣкъ заботится, нужно отнести *пчелъ* и *шелковичныхъ червей*.

II. Дикія животныя.

1. Животныя млекопитающія. Хищныхъ животныхъ въ Палестинѣ очень мало. Главными ихъ представителями являются *шакалы*, бродящіе часто, особенно по ночамъ, большими стаями и оглашающіе воздухъ непріятными своими криками, напоминающими плачъ. Для людей они не опасны, но они часто производятъ опустошенія на виноградникахъ и баштанахъ, такъ какъ они охотно поѣдаютъ виноградъ, арбузы, апельсины и другіе плоды. Приходится сторожить сады и отгонять непрошенныхъ гостей ружейными выстрѣлами. Шакалы также не прочь воспользоваться небрежностью хозяина птичьяго двора. Они при удобномъ случаѣ производятъ въ птичникахъ значительныя опустошенія. Въ то же время шакалы приносятъ и нѣкоторую пользу, истребляя на поляхъ падаль и исполняя такимъ образомъ роль санитарной полиціи. Такую же роль исполняютъ и *гіены*, которыя тоже нерѣдко встрѣчаются въ странѣ. Эти послѣднія тоже не опасны людямъ, хотя у арабовъ существуютъ о нихъ довольно фантастическія сказки. Встрѣчаются также дикія кошки, волки и лисицы. Очень рѣдко попадаются *медвѣди* и *леопарды*. Львы, которыхъ нѣкогда въ странѣ было много, какъ объ этомъ свидѣтельствуетъ Священное Писаніе, теперь истреблены и не существуютъ больше. Точно также нѣтъ въ странѣ тигровъ. То еврейское слово, которое обыкновенно переводится словомъ тигръ (נמר), по арабски означаетъ леопардъ.

Во всей странѣ водятся *газели*, граціозныя животныя, бродящія небольшими стадами въ 5—6 штукъ. За ними много охотятся,

Арабъ-Пахарь.

и иногда любители имѣютъ ручныхъ газелей. Какъ предметъ охоты, имѣются въ странѣ *зайцы*. Во многихъ мѣстахъ, особенно въ густыхъ чащахъ на берегу Іордана, водятся *дикіе кабаны*. Арабы-мусульмане ихъ въ пищу не употребляютъ и рѣдко за ними охотятся. Въ горахъ къ западу отъ Мертваго Моря, водится особый родъ горнаго барсука (Hyrax Syriacus), который по еврейски называется «шафанъ» (שפן). Это маленькое животное, мясо котораго

Арабъ-охотникъ.

съѣдобно, и арабы за нимъ охотятся. Въ восточныхъ округахъ Заіорданья водятся еще *дикіе ослы*. Къ мелкимъ животнымъ, обитающимъ Палестину, относятся *кроты*, *дикообразы*, *ежи*, *бѣлки*, *барсуки*, *домашнія*, *полевыя* и *летучія мыши* и мн. др.

2. *Птицы*. Царство пернатыхъ тоже довольно многочисленно въ Палестинѣ. Здѣсь живетъ царь птицъ, *орелъ*, гнѣздящійся въ

скалахъ, много другихъ хищныхъ птицъ, какъ *коршуны*, *соколы*, нѣсколько видовъ *воронъ*, *воробьи*, *ласточки*, *скворцы* и др. На берегу моря обитаютъ *буревѣстники*, *чайки*, а въ болотахъ—*пеликаны*. Въ травѣ водятся *перепелки*, *жаворонки*. Пѣвчихъ птицъ не много; все таки въ кустарникахъ, на берегахъ рѣчекъ, слышно веселое чириканіе птицъ. Имѣется даже особый видъ соловья, который носитъ спеціальное названіе *палестинскаго соловья* (по арабски *bulbul*). На берегахъ рѣчекъ живетъ множество *дикихъ утокъ*. Масса птицъ появляется въ Палестинѣ временно. Это перелетныя птицы, переселяющіяся осенью изъ сѣверныхъ странъ на югъ, а весной обратно отправляющіяся съ юга на сѣверъ. Палестина является одной изъ промежуточныхъ станцій, въ которой онѣ останавливаются болѣе или менѣе продолжительное время. Изъ такихъ птицъ особенно замѣтны *аисты*, всегда появляющіеся въ одно и тоже время: два раза въ году [1]).

3. *Пресмыкающіяся*. Къ этимъ животнымъ принадлежатъ разные виды *змѣй*, изъ которыхъ многія ядовиты. Имѣются также различные виды *ящерицъ*, изъ которыхъ слѣдуетъ упомянуть *геко*, небольшую безвредную ящерицу, живущую въ домахъ, *крокодиловъ*, встрѣчающихся въ рѣчкѣ Зеркѣ, впадающей въ Средиземное Море. Эта рѣчка часто и называется Крокодиловой рѣчкой. Водятся также *черепахи* большія морскія, или меньшія сухопутныя. Имѣются также *хамелеоны* и мн. другіе виды.

4. *Насѣкомыя*. Виды насѣкомыхъ тоже очень разнообразны. На поляхъ множество стрекозъ и кузнечиковъ, а въ домахъ водятся *мухи*, *комары*, *тараканы* и такія насѣкомыя, которыя являются слѣдствіемъ нечистоплотности какъ платья, такъ и мебели. А такъ какъ низшее населеніе Палестины не отличается чистоплотностью, то насѣкомыхъ этихъ очень много. Особенно много *блохъ*, и мѣстные жители говорятъ, что въ Тиверіадѣ живетъ царица этихъ насѣкомыхъ. Въ кустахъ и ущельяхъ скалъ часто живутъ *дикія пчелы*, медъ которыхъ въ пустынѣ употребляется въ пищу. Особенный бичъ для страны представляетъ собой *саранча*, которой имѣется нѣсколько видовъ. Къ счастью, она появляется въ странѣ очень рѣдко. Бѣднѣйшіе жители страны употребляютъ саранчу въ пищу. Какъ о врагѣ земледѣлія, слѣдуетъ упомянуть о небольшомъ червячкѣ, нападающемъ на пшеницу тогда, когда среди зимы или въ концѣ ея долго нѣтъ дождя. Онъ появляется сначала на верхушкѣ

---

[1]) Іеремья 8,,

стеблика, пожираетъ его и спускается все ниже и ниже къ корню. Пшеница желтѣетъ и блѣднѣетъ все больше и больше. Во время появившійся дождь поправляетъ ее, такъ какъ корень остается обыкновенно нетронутымъ. Но если дождя нѣтъ слишкомъ долго, приходится перепахать поле и засѣять на немъ лѣтній посѣвъ. Наблюденія показали, что появленіе червячка зависитъ отъ почвы. На нѣкоторыхъ почвахъ онъ появляется, на другихъ нѣтъ.

Рыбаки на берегу Тиверіадскаго озера.

На нѣкоторыхъ виноградникахъ Зихронъ-Якова показался и бичъ виноградной лозы—филоксера. Но своевременно принятыя мѣры не дали ей распространяться и уничтожили ее.

5. *Паукообразныя* также имѣютъ въ Палестинѣ своихъ представителей; главнѣйшія изъ нихъ [illegible]ки, тарантулы, скорпіоны.

Уколъ послѣднихъ вызываетъ у человѣка мѣстную боль и общее лихорадочное состояніе. Ядовитость палестинскихъ скорпіоновъ, впрочемъ, не такъ сильна, какъ это наблюдается у скорпіоновъ нѣкоторыхъ другихъ южныхъ странъ, какъ, напр., африканскихъ.

6. Наконецъ, воды Палестины, за исключеніемъ Мертваго Моря, содержатъ значительное количество разныхъ видовъ *рыбъ*. Особенно богаты рыбой Іорданъ и Тиверіадское озеро. Но и мелкія рѣчки, разъ онѣ постоянны и не высыхаютъ лѣтомъ, достаточно изобилуютъ рыбой и иногда довольно крупной. Много рыбы ловится и въ Средиземномъ морѣ, вдоль всего Палестинскаго берега.

III. Минеральныя богатства.

Въ отношеніи минеральныхъ богатствъ Палестина не особенно богато одарена. Многія области ея, впрочемъ, въ этомъ отношеніи еще не изслѣдованы. Прежде всего Палестина богата каменной и поваренной солью, главнымъ мѣсторожденіемъ которой являются окрестности Мертваго моря. Къ югу отъ этого моря возвышается цѣлая гора, называемая Джебель-Усдумъ, т. е. Содомской горой, состоящая почти изъ чистой соли. Содержаніе соли въ самомъ Мертвомъ морѣ необыкновенно велико, и всякая вещь, погруженная въ него, покрывается бѣлой соляной корой. Въ этой же области находится много асфальта (см. выше). Сѣры тоже не мало въ странѣ, особенно въ окрестностяхъ того же Мертваго моря. Сѣрные источники Тиверіады, Гадары и другіе свидѣтельствуютъ о присутствіи сѣры и въ другихъ областяхъ страны. Въ Хоранѣ найдена селитра, въ долинѣ Хасбани — ртуть; въ Ливанскихъ горахъ въ послѣднее время нашли каменный уголь. Наконецъ въ древности эксплуатировались рудники мѣди и драгоцѣнныхъ камней въ Синайскомъ полуостровѣ.

ГЛАВА СЕДЬМАЯ.

Сельское хозяйство.

Земледѣліе. При плодородіи почвы съ одной стороны и отсутствіи значительныхъ минеральныхъ богатствъ съ другой, нѣтъ ничего удивительнаго, что сельское хозяйство является занятіемъ огромнаго большинства населенія Палестины. Не только жители деревень, феллахи, занимаются земледѣліемъ, но даже жители большихъ городовъ владѣютъ болѣе или менѣе обширными участками земли, которые и составляютъ главный источникъ ихъ доходовъ. Впрочемъ, помѣстій въ европейскомъ смыслѣ этого слова въ Палестинѣ нѣтъ, и богатые землевладѣльцы сами эксплуатированіемъ своей земли не занимаются, а обыкновенно живутъ въ городахъ и землю свою сдаютъ въ аренду феллахамъ сосѣдней деревни, получая арендную плату натурой въ видѣ части урожая. Хозяинъ обыкновенно не имѣетъ на своей землѣ, ни построекъ, ни рабочаго, ни молочнаго скота, и только лѣтомъ, во время уборки хлѣба, онъ, или его управляющій, пріѣзжаетъ въ деревню, гдѣ проводитъ два—три мѣсяца въ палаткѣ. Подобный способъ веденія хозяйства является причиной примитивнаго состоянія земледѣлія въ странѣ. Высшій классъ, болѣе развитой, болѣе образованный, болѣе предпріимчивый, не занимается хозяйствомъ и, слѣдовательно, не имѣетъ возможности вводить въ страну болѣе усовершенствованные способы культуры. Феллахи же, подобно всѣмъ крестьянамъ въ мірѣ, очень рутинны, подавлены массой неблагопріятныхъ обстоятельствъ и лишены всякаго даже элементарнаго образованія, и требовать отъ нихъ какихъ нибудь усовершенствованій невозможно. Понятно поэтому, что нынѣшній способъ обработки поля палестинскимъ феллахомъ нисколько не отличается отъ того способа, который практиковался двѣ тысячи и даже три тысячи лѣтъ тому назадъ. Прогрессъ, совершившійся въ дѣлѣ земледѣлія въ Европѣ и Америкѣ, не коснулся Палестины. Въ послѣднее время, правда, стало замѣчаться вліяніе нѣмецкихъ [illegible]ейскихъ колонистовъ. Но

послѣднихъ въ странѣ еще очень мало, а что касается еврейскихъ поселенцевъ, то, какъ новички въ сельскомъ хозяйствѣ, они часто нетолько не вліяютъ на феллаха, но иногда сами подпадаютъ подъ его вліяніе, по крайней мѣрѣ въ дѣлѣ хлѣбопашества.

Полевое хозяйство. Главное орудіе палестинскаго хлѣбопашца —это, разумѣется, плугъ, но плугъ самой примитивной конструкціи, который пригоденъ только для того, чтобы разбить верхній очень тонкій слой почвы. Болѣе глубокая почва имъ остается нетронутой; сорныя травы имъ не уничтожаются. Борона у арабовъ неизвѣстна. Сѣялки тоже нѣтъ, и вездѣ практикуется ручной посѣвъ. Только нѣмцы и евреи употребляютъ настоящій европейскій плугъ, который, по желанію, беретъ глубже, пе-

Жатва.

реворачиваетъ верхній пластъ почвы, представляя болѣе глубокіе слои дѣйствію лучей солнца, и подрѣзываетъ и уничтожаетъ сорныя травы. Обыкновенно въ такой плугъ запрягается пара лошадей или муловъ, но имѣются и плуги одноконные, предназначенные для легкихъ почвъ или для второй вспашки. Европейскіе колонисты пользуются и боронами, а кое гдѣ начинаютъ прибѣгать и къ сѣялкамъ. Уборка хлѣбовъ арабы производятъ серпомъ, европейцы же пользуются косою. Въ послѣднее время въ еврейскихъ колоніяхъ появилась жатвенная машина, и арабы охотно нанимаютъ у своихъ сосѣдей евреевъ эту машину. Сжатый хлѣбъ арабы связываютъ въ

снопы, которые на верблюдахъ доставляются на токъ. Вилы и грабли на арабскихъ поляхъ не употребляются. Послѣ такого рода жатвы остается на полѣ довольно много колосьевъ, и это даетъ возможность бѣднякамъ идти за жнецами и собирать остатки. Этотъ послѣдній обычай, какъ и въ древности, у арабовъ называется «лекетъ» (לקט) Европейскіе поселенцы употребляютъ иногда при уборкѣ хлѣбовъ даже конныя грабли, а перевозка хлѣбовъ на токъ совершается на приспособленныхъ для этого телѣгахъ. Токъ этотъ представляетъ собою болѣе или менѣе ровное твердое мѣсто, очищенное, на сколько возможно, отъ мелкихъ камней и другихъ постороннихъ предметовъ. Всякая деревня имѣетъ для молотьбы одно общее мѣсто, такъ какъ работа эта производится подъ надзоромъ сборщика податей, а для болѣе удобнаго надзора правительство требуетъ, чтобы токъ имѣлъ одно опредѣленное мѣсто для всей деревни. Каждый хозяинъ имѣетъ на отведенномъ для тока мѣстѣ отдѣльный уголокъ. Зимой токъ, унавоженный остатками соломы, въ которой остаются и много зеренъ, покрывается обильной зеленью и служитъ пастбищемъ для того домашняго скота, который не идетъ въ стадо: для лошадей, ословъ, телятъ и др. Отсутствіе дождей лѣтомъ дѣлаетъ возможнымъ молотить хлѣбъ подъ открытымъ небомъ.

Молотьба хлѣбовъ въ Палестинѣ производится тѣми же способами, какіе практикуются вообще въ южныхъ странахъ, въ томъ числѣ и въ значительной части южной Россіи. По разложенному на току хлѣбу пускаются лошади или волы, которые выбиваютъ зерно ударами своихъ ногъ. Отдѣленіе зерна отъ измолоченной соломы по мѣстному «тыбенъ» (תבן) производится примитивнымъ способомъ, т. е. при помощи вѣтра и деревянныхъ вилъ. Дальнѣйшая очистка зерна производится при помощи рѣшетъ. Если у хозяина нѣтъ много скота, а имѣется лошадь, онъ ее впрягаетъ въ молотильную доску. Это очень тяжелая доска, въ которой въ сторонѣ, обращенной внизъ, вдѣланы нѣсколько рядовъ ножей, зазубренныхъ въ видѣ серповъ, или просто множество острыхъ камней. Чтобы эта доска еще больше давила хлѣбъ, на нее накладывается еще какая нибудь тяжесть, большой камень, или на нее просто садится мальчуганъ, погоняющій лошадь. Нѣмецкіе и еврейскіе колонисты употребляютъ каменные катки, поперечный разрѣзъ которыхъ представляетъ собою зубчатое колесо. Всѣ эти способы имѣютъ то преимущество, что они, выбивая зерна изъ колосьевъ, вмѣстѣ съ тѣмъ разбиваютъ солому (קש) на сѣчку (תבן). Вслѣдствіе этого и молотьба обыкновенно производится не въ продолженіе цѣлаго дня, а только десяти

часовъ утра, когда роса окончательно высыхаетъ, и солома дѣлается наиболѣе ломкой. Молотильныхъ машинъ въ странѣ мало; съ ними вмѣстѣ нужна и вѣялка и соломорѣзка. Вымолоченный хлѣбъ вывѣивается обыкновенно ручной вѣялкой. Эта вѣялка представляетъ собою деревянныя вилы съ пятью или даже больше зубьями. Феллахи такъ искусно вывѣиваютъ вымолоченный хлѣбъ, что выдѣляютъ зерна отдѣльно, мелкую солому отдѣльно и крупную отдѣльно. Вѣютъ обыкновенно днемъ съ 9 - 10 часовъ утра, когда начинается вѣтеръ; но иногда вѣютъ и на разсвѣтѣ, когда еще не утихъ восточный вѣтеръ, дующій ночью съ суши на море. Вывѣянныя

Молотьба въ Палестинѣ.

зерна очищаются посредствомъ рѣшета отъ мелкихъ комьевъ земли, камней и песка.

Вымолачиваніе стручковыхъ растеній производится обыкновенно палками, напоминая молотьбу цѣпами.

Иначе производится посѣвъ и съемка такъ называемаго лѣтняго посѣва: дурры и сезама. Ихъ сѣютъ рядами такимъ образомъ: къ плугу обыкновенно привязывается длинная трубка, кончающаяся на верху воронкой, и когда земля уже выработана, прово-

Арабскій сѣятель.

дятся по ней плугомъ борозды и въ то же самое время пахарь постепенно сыплетъ въ трубку сѣмена изъ привязанной къ поясу сумки. Поспѣвшій сезамъ вырываютъ изъ земли съ корнями и связываютъ въ снопы. Снопы эти устанавливаютъ на току и ждутъ, пока они совершенно высохнутъ. Зерна легко тогда высыпаются при малѣйшемъ встряхиваніи, или выколачиваются ударами палокъ. Высушенные стебли идутъ на топливо. Стебли дурры даютъ на своихъ верхушкахъ головки, въ которыхъ сидятъ сѣмена. Эти головки срѣзываются серпами и вымолачиваются. Стебли же остаются въ полѣ и только послѣ вырываются для топлива.

Періоды сельско-хозяйственныхъ работъ. Земледѣльческій годъ начинается въ Палестинѣ въ началѣ зимняго сезона, приблизительно въ Октябрѣ. Какъ только выпадаетъ первый, болѣе или менѣе сильный дождь, хлѣбопашецъ выходитъ въ поле. Пшеницу и ячмень сѣютъ обыкновенно на полѣ, бывшемъ подъ лѣтними посѣвами, на такъ называемомъ «крабѣ».

Предварительная вспашка, оставляющая поле въ бороздахъ и имѣющая своей цѣлью лучшее использованіе почвою дождевыхъ водъ, далеко не всегда практикуется, и часто, за неимѣніемъ времени, сѣмена разбрасываются по невспаханному полю и вслѣдъ затѣмъ запахиваются. Сѣютъ въ промежуткахъ между дождями, причемъ стараются ловить наиболѣе удобный моментъ. При этомъ часто случается, что глинистая почва такъ намокаетъ, что нужно выжидать нѣсколько дней, пока она нѣсколько высохнетъ. Съ другой стороны, если потомъ долгое время нѣтъ дождя, то земля слишкомъ сильно высыхаетъ, и становится трудно ее пахать. Такимъ образомъ въ удобное для посѣва время нужно спѣшить. И чѣмъ раньше поле засѣивается, тѣмъ лучше, хотя иногда пшеница поспѣваетъ въ семьдесятъ дней.

Изъ зимнихъ растеній раньше всего сѣется ячмень, затѣмъ турмусъ (люпинъ), позже всѣхъ пшеница. Когда зимній посѣвъ оконченъ, приступаютъ къ подготовкѣ почвы къ лѣтнему посѣву сезама, дурры (сорго) и др. подъ которые поле перепахивается два и даже три раза. Больше всего перепахиваютъ ее для посѣва сезама. Сѣютъ дурру и сезамъ по окончаніи всѣхъ дождей. Если чрезъ нѣсколько дней послѣ посѣва сезама неожиданно выпадаетъ дождь, то обыкновенно засѣваютъ его еще разъ. Это дѣлается изъ опасенія, что дождевая вода могла увлечь съ собой слишкомъ легкія зерна сезама. Стомость посѣва сезама слишкомъ незначительна, чтобы ради

нея рискнуть судьбой всего поля. Къ лѣтнимъ растеніямъ относятся также растенія бахчевыя—арбузы, дыни, огурцы, тыквы, которыя прекрасно удаются на песчаныхъ почвахъ.

Едва успѣлъ земледѣлецъ окончить посѣвъ сезама, какъ онъ долженъ приступить къ уборкѣ ячменя, затѣмъ турмуса и, наконецъ, пшеницы. Уборка послѣдней обыкновенно происходитъ въ Маѣ, дурра же и сезамъ снимаются въ Іюлѣ или Августѣ.

Начало молотьбы очень часто зависитъ отъ сборщика десятиннаго налога, отъ сборщика такъ называемаго «ошера». Налогъ этотъ обыкновенно отдается въ откупъ ежегодно и притомъ для каждой де-

Молотьба въ Палестинѣ.

ревни отдѣльно. Откупщикъ-же, желая сорвать какъ можно больше, часто предъявляетъ различныя требованія, до исполненія которыхъ онъ не разрѣшаетъ приступить къ молотьбѣ, не смотря на то, что правительство обставило земледѣльцевъ всевозможными гарантіями. Переговоры между откупщикомъ и деревней тянутся довольно долго. Въ послѣднее время правительство заставляетъ деревенскія общины самимъ выступать въ роли откупщиковъ своего ошера и этимъ избавиться отъ хищничества частныхъ откупщиковъ. Такъ начинаютъ поступать и нѣкоторыя еврейскія колоніи.

Молотьба хлѣба заканчивается обыновенно въ Сентябрѣ. Иногда даже первый дождикъ находитъ запоздалаго хлѣбопашца на току. Такимъ образомъ палестинскій пахарь лишенъ того зимняго отдыха, который имѣетъ его собратъ въ Европѣ. Онъ принужденъ работать почти въ продолженіе цѣлаго года, рѣдко имѣя мѣсяцъ, или два, отдыха между уборкой хлѣба и новымъ посѣвомъ. За то въ продолженіе года рабочіе дни его не велики. Палестина не знаетъ дней въ 17—18 часовъ, какъ въ средней Европѣ. Во время посѣва палестинскій день имѣетъ всего десять часовъ, а во время жатвы четырнадцать; полевыя работы, слѣдовательно, не допускаютъ

Молотьба въ Палестинѣ.

здѣсь того сильнаго физическаго напряженія, какое проявляетъ, напримѣръ, въ страдную пору европейскій земледѣлецъ; сама природа какъ бы диктуетъ земледѣльцу правильный режимъ во время всѣхъ сельско-хозяйственныхъ работъ.

Садоводство. Въ большинствѣ случаевъ садоводство въ Палестинѣ является побочнымъ занятіемъ при хлѣбопашествѣ. Каждый феллахъ имѣетъ въ ближайшемъ сосѣдствѣ съ деревней огороженный живой изгородью изъ кактусовъ небольшой участокъ, на которомъ онъ разводитъ нѣкоторыя деревья, преимущественно оливковыя и фиговыя. Уходъ за этими деревьями не сложный и въ

большинствѣ случаевъ сводится къ тому, что два—три раза въ продолженіе зимы земля перепахивается. Очень часто въ промежуткахъ между деревьями сѣются какія либо растенія. Садоводство, какъ спеціальная и самостоятельная культура, развито въ Палестинѣ въ видѣ виноградарства и разведенія апельсиновыхъ и лимонныхъ деревьевъ («баяры»). Виноградарствомъ спеціально занимаются въ еврейскихъ и нѣмецкихъ колоніяхъ, баяры же разведены и

Чистка зерна.

продолжаютъ возникать вездѣ, гдѣ при надлежащихъ почвенныхъ условіяхъ имѣется въ изобиліи вода для орошенія. Разведеніе винограда достигло въ еврейскихъ колоніяхъ высокой степени совершенства, и мѣстные виноградники въ культурномъ отношеніи не уступаютъ лучшимъ виноградникамъ южной Франціи. Виноградники здѣсь пріютились и на тощей песчаной почвѣ, и на почвѣ камени-

стой, и на равнинахъ, и на крутыхъ склонахъ, и вездѣ радуютъ взоръ стройностью рядовъ и правильностью формы кустовъ, вездѣ видны слѣды заботливаго и раціональнаго ухода.

Многіе колонисты занимаются этой культурой не только практически. Они также выписываютъ спеціальныя газеты и изданія, дѣлаютъ собственныя наблюденія и даже опыты. Виноградники требуютъ цѣлый циклъ работъ, главные моменты которыхъ слѣдующіе. Съ наступленіемъ дождей начинаютъ прежде всего перекапывать землю возлѣ самыхъ кустовъ лопатой, называемой французскимъ именемъ „Піошъ" (pioche). При этомъ вокругъ кустовъ оставляются небольшія углубленія, чтобы въ нихъ накоплялась дождевая вода. Затѣмъ начинается обрѣзка. Когда послѣдняя кончена, начинаютъ пахать виноградникъ вдоль и поперекъ. Иногда въ концѣ зимы весь виноградникъ перекапывается лопатой. Но обыкновенно довольствуются паханіемъ, которое дѣлается нѣсколько разъ въ продолженіе рабочаго сезона, нерѣдко даже и послѣ него. Вообще стараются, чтобы почва на виноградникѣ была всегда рыхлая и чтобы на ней не было никакой сорной травы. Для послѣдней цѣли при посадкѣ новаго виноградника вся земля перекапывается на довольно значительную глубину и тщательно удаляются корни сорныхъ травъ, особенно инжиля (см. выше). Весною для предохраненія лозъ отъ нѣкоторыхъ болѣзней нужно ихъ разъ или два посредствомъ особыхъ пульверизаторовъ обсыпать сѣрнымъ порошкомъ. За мѣсяцъ до сбора винограда нужно начать сторожить виноградники отъ шакаловъ и отъ воровъ.

Въ неменѣе культурномъ состояніи находится большинство апельсиновыхъ и лимонныхъ садовъ. Подготовка почвы подъ эти насажденія вездѣ производится путемъ сплошнаго ея перекапыванія на довольно значительную глубину, что дѣлается особыми мотыгами и обходится далеко не дешево. Не мало тратится на сооруженіе приспособленій для цѣлей искусственнаго орошенія, а во многихъ баярахъ работа муловъ при добываніи воды замѣнена керосиновыми двигателями. Война противъ сорныхъ травъ ведется тутъ такъ же систематически, такъ же безпощадно, какъ и въ виноградникахъ. Зимой эти деревья не поливаются, и хозяева этихъ садовъ отдаютъ обыкновенно муловъ, употребляемыхъ для приведенія въ движеніе насосовъ для воды, въ стадо къ какому нибудь бедуину. Но какъ только настаетъ сухое время года, сейчасъ мулы возвращаются къ своимъ хозяевамъ, и въ баярахъ начинается скрипъ насосовъ, такъ называемыхъ, норій (noria), и журчаніе воды, идущей по каналамъ во всѣ уголки сада. Среди рабочихъ въ этихъ садахъ выработался

особый типъ садоводовъ-практиковъ, называемыхъ «баярджи», которые умѣютъ очень искусно ухаживать за такими садами. Доходность баяръ очень высока: онѣ даютъ 10—20% чистаго дохода, чѣмъ и объясняется явленіе, что земли, пригодныя для баяръ, съ каждымъ днемъ все болѣе и болѣе возрастаютъ въ цѣнѣ и нынѣ уже таковыя продаются въ Яффѣ по 600 франковъ за дунамъ ($^1/_{11}$ десятины). Въ послѣднее время стало увеличиваться число баяръ

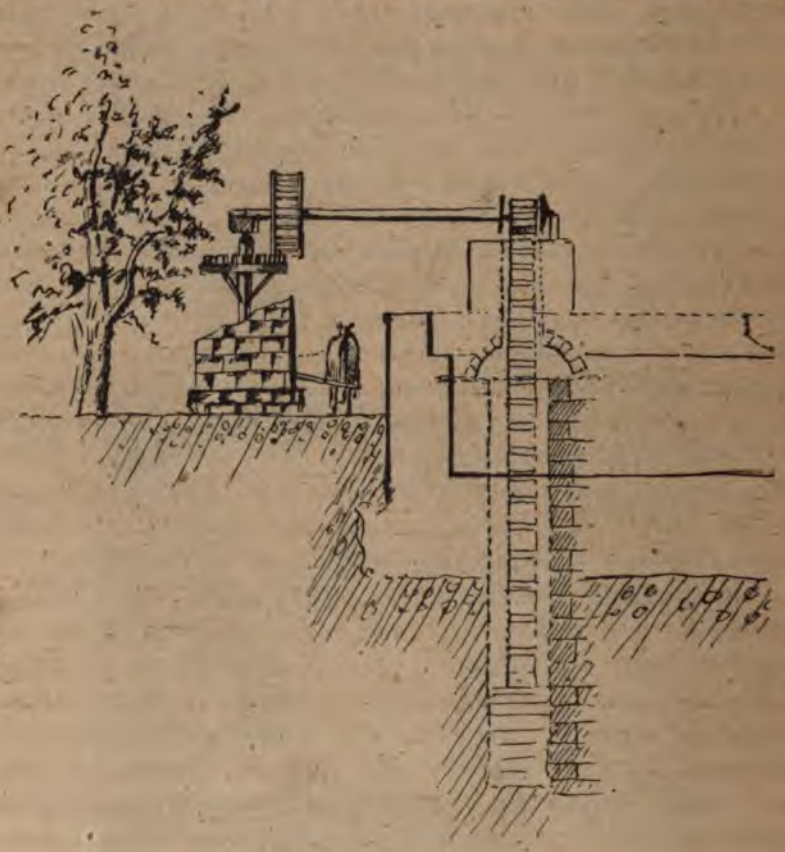

Колодецъ съ норіей.

не только вблизи Яффы, но даже въ деревняхъ; въ еврейскихъ колоніяхъ ихъ пока еще мало, такъ какъ, во первыхъ, не всюду имѣется вода на небольшой глубинѣ, а, во вторыхъ, разведеніе баяры требуетъ единовременной затраты въ нѣсколько тысячъ франковъ (на вырытіе колодца, устройство бассейна и каналовъ), что, разумѣется, мелкому хозяину недоступно.

Огородничество. Въ хозяйствѣ земледѣльца огородничество занимаетъ довольно видное мѣсто. Всякій феллахъ имѣетъ небольшой огородъ, въ которомъ онъ разводитъ тѣ овощи, которые могутъ произрастать безъ орошенія. Тамъ же, гдѣ орошеніе огорода не трудно устроить, культурѣ огородныхъ растеній удѣляется болѣе серьезное вниманіе. Чаще же всего огородъ соединяется вмѣстѣ съ баярой и овощи разводятся между деревьями, въ особенности до

Пастухъ за Іорданомъ.

наступленія періода плодоношенія этихъ послѣднихъ, т. е. въ первыя семь — восемь лѣтъ.

Животноводство. Хотя въ Палестинѣ занимаются очень много скотоводствомъ во всѣхъ его видахъ, тѣмъ не менѣе раціональнаго скотоводства въ странѣ пока нѣтъ. Во всякой деревнѣ имѣются

значительныя стада овецъ, козъ и крупнаго рогатаго скота: нѣкоторая часть населенія, бедуины, живутъ почти исключительно продуктами скотоводства. Тѣмъ не менѣе никто не заботится объ улучшеніи породы скота, будь это для того, чтобы увеличить продуктивность его въ молокѣ или въ мясѣ, или силу его для работы. У арабовъ неизвѣстно кормленіе скота; круглый годъ онъ пасется въ полѣ. Даже въ рабочее время скотъ не получаетъ никакого

Пастухъ и пастушка въ окрестностяхъ Іерусалима.

корма. Арабскій плугъ состоитъ обыкновенно изъ двухъ паръ воловъ. Въ то время, какъ одна пара тащитъ плугъ, другая пасется неподалеку, и въ продолженіе дня эти пары попеременно запрягаются въ плугъ нѣсколько разъ. Иногда плугъ имѣетъ только трехъ воловъ: двое пашутъ и одинъ пасется. Травосѣяніе и приготовленіе сѣна

неизвѣстны у арабовъ. Вслѣдствіе этого замѣчается слѣдующее явленіе. Въ продолженіе нѣкоторыхъ мѣсяцевъ въ году (въ продолженіе второй половины зимы и первой половины лѣта), скотъ находитъ въ полѣ обильный кормъ; онъ тогда жирѣетъ и даетъ много молока. Но когда съ наступленіемъ лѣта все начинаетъ высыхать, тогда скотъ начинаетъ сильно худѣть, дѣлается тощимъ и нѣкоторыя особи въ послѣдній періодъ сезона едва передвигаютъ ноги. У бедуиновъ скотъ не знаетъ даже хлѣва. Онъ всегда остается подъ открытымъ небомъ, даже въ дождливое время года. Вслѣдствіе этого въ особенно сильные холода масса его падаетъ. Всѣ эти условія служатъ причиной того, что рогатый скотъ въ Палестинѣ, хотя крѣпкій и выносливый, очень мелокъ. Впрочемъ, не всѣ области Палестины одинаковы въ этомъ отношеніи. Имѣются мѣстности, гдѣ скотъ находится въ лучшихъ условіяхъ. Къ этимъ мѣстностямъ нужно еще отнести тѣ, въ которыхъ находятся болота; тамъ скотъ имѣетъ лучшій подножій кормъ и въ продолженіе большаго періода въ году.

Особенной славой пользуются въ странѣ породы ливанскія, дамасскія и хоранскія.

Рогатый скотъ въ еврейскихъ колоніяхъ лучше арабскаго. Колонисты содержатъ своихъ коровъ въ хлѣвахъ и кормятъ ихъ соломой, смѣшанной съ ячменемъ или отрубями. Тѣмъ не менѣе скотоводство въ еврейскихъ колоніяхъ въ пренебреженіи. Въ нѣкоторыхъ колоніяхъ не оставили никакого клочка земли для выгона. Травосѣянія тоже нѣтъ. Что касается овцеводства, то только въ послѣднее время сдѣланы были нѣкоторыми колонистами очень удачные опыты въ этомъ дѣлѣ.

Пальму первенства въ разведеніи рогатаго скота нужно отдать нѣмецкимъ колонистамъ. Они спеціально занимаются травосѣяніемъ и вообще стараются улучшать породу своихъ коровъ. Вслѣдствіе этого молочное хозяйство играетъ у нихъ очень важную роль. А такъ какъ всѣ ихъ колоніи находятся по сосѣдству съ большими городами, то коровы ихъ приносятъ громадный доходъ. Особенно замѣтно это въ колоніи Саронѣ близъ Яффы.

Въ большихъ городахъ, напр., въ Іерусалимѣ, существуютъ «молочныя дѣла». Какой нибудь предприниматель покупаетъ нѣсколько коровъ, молоко которыхъ онъ продаетъ. Но это скорѣе промышленное предпріятіе, чѣмъ сельско-хозяйственное.

Слѣдуетъ еще упомянуть объ одномъ оригинальномъ способѣ продажи молока въ городахъ. Пастухъ [illegible]ъ по городу со стадомъ

козъ. Хозяйки выносятъ свои сосуды, и пастухъ ихъ наполняетъ свѣжимъ молокомъ, которое онъ тутъ-же выдаиваетъ.

Коневодствомъ и разведеніемъ верблюдовъ занимаются очень много бедуины, особенно заіорданскіе. Часто встрѣчаются громадные табуны верблюдовъ, которые бедуины гонятъ въ Египетъ для продажи. Коневодствомъ бедуины занимаются съ особенной любовью, и ихъ лошади пользуются всемірной, вполнѣ заслуживаемой славой.

Птицеводство играетъ роль домашней отрасли хозяйства, о чемъ сказано уже выше.

Пчеловодство. Обиліе цвѣтовъ и ароматныхъ травъ даетъ въ Палестинѣ возможность съ большимъ успѣхомъ заниматься и пчеловодствомъ. Пчеловоды—любители имѣются почти во всякой арабской деревнѣ, но дѣло ведется здѣсь довольно примитивно. О раціональномъ пчеловодствѣ мѣстное населеніе и представленія не имѣетъ, а мѣстный улей, допотопнаго устройства, представляетъ собою

Джара.

горизонтально положенный глиняный сосудъ, называемый «джарой» и служащій обыкновенно для храненія воды. Ульи складываются нѣсколькими рядами, причемъ промежутки между ними замазываются глиной, которой покрывается и вся наружная поверхность верхнихъ рядовъ. Такимъ образомъ, арабскіе ульи являются прикрѣпленнымъ къ одному мѣсту.

Стремленіе къ введенію разборныхъ ульевъ европейскихъ типовъ налюдается только среди нѣмецкихъ и еврейскихъ поселен-

цевъ. Эти ульи представляютъ собою небольшіе деревянные ящики, легко переносимые съ одного мѣста на другое, что даетъ возможность пчеловоду *пасти* своихъ пчелъ. Дѣйствительно, ящики-ульи переносятся туда, гдѣ является для пчелъ возможность получать болѣе обильную добычу меда. Когда весной цвѣтутъ апельсинныя и лимонныя рощи, пчеловодъ не преминетъ придвинуть свои ульи поближе къ этимъ рощамъ. Онъ тогда получаетъ самый ароматный, самый душистый медъ, оранжевый, который высоко цѣнится. Лѣтомъ пчеловодъ переноситъ свои ульи на поля, засѣянныя сезамомъ и тыквенными растеніями, (арбузами, дынями и др.) Цвѣты этихъ растеній, дѣйствительно, доставляютъ высокаго качества медъ. Такимъ образомъ, въ продолженіе цѣлаго года пчеловодъ доставляетъ своимъ пчеламъ возможность собирать дань съ разнообразныхъ цвѣтовъ. За то пчелы обильно вознаграждаютъ своего хозяина за всѣ его труды и заботы о нихъ.

Шелководство. Эта отрасль хозяйства развита преимущественно въ Сиріи, въ Ливанѣ. Бейрутъ и Дамаскъ являются крупными центрами шелководства. Но и въ Палестинѣ шелководство далеко не чуждо населенію, особенно въ сѣверной ея части, а въ послѣднее время разведеніе тутовыхъ деревьевъ все болѣе и болѣе распространяется. Тутовыя деревья теряютъ свои листья зимой. Съ наступленіемъ же весны, какъ только деревья покроются новыми свѣжими листьями, начинается работа шелковода. Эта работа продолжается всего $1^1/_2$—2 мѣсяца. Состоитъ она въ слѣдующемъ: въ плоскомъ, имѣющемъ видъ рѣшета ящикѣ накладываются самые нѣжные и мягкіе побѣги тутоваго дерева. На нихъ разсыпаются маленькіе шелковичные червячки, только что вылупившіеся изъ своихъ яичекъ подъ вліяніемъ соотвѣтственной температуры, которой они подверглись въ комнатѣ. Червячки начинаютъ пожирать приготовленные для нихъ листья. Первый запасъ быстро уничтожается, и необходимо приносить все новые и новые. Число ящиковъ тоже увеличивается; они располагаются въ нѣсколько этажей вокругъ стѣнъ комнаты. Червячки очень прожорливы и требуютъ внимательнаго ухода. Въ послѣдній періодъ они пожираютъ цѣлыя вѣтки тута. Наконецъ, они начинаютъ окутывать себя тѣми тончайшими нитями, которыя представляютъ собою нити шелка. Червякъ превращается въ коконъ. Коконы эти собираются и опариваются кипяткомъ. Это дѣлается для того, чтобы заключенный въ коконѣ червякъ умеръ и не вышелъ бы наружу. Въ этомъ случаѣ онъ бы [illegible] съ всѣ нити шелка. Этимъ кончается работа шелковода. Ко[illegible]чъ города, гдѣ имѣются спеціальныя

фабрики для разматыванія шелка. Такая фабрика существуетъ и въ колоніи Рошъ-Пинѣ. Въ большихъ хозяйствахъ имѣется спеціальный домъ, въ которомъ производится кормленіе червей. Но въ большинствѣ случаевъ довольствуются палаткой изъ цыновокъ, хотя при этомъ рискуютъ, чтобы случайный дождь не скомпрометировалъ всѣ труды шелковода.

ГЛАВА ВОСЬМАЯ.

Промышленность, торговля и пути сообщенія.

Существующія въ странѣ отрасли промышленности всѣ болѣе или менѣе связаны съ земледѣліемъ и основаны на переработкѣ сырыхъ земледѣльческихъ продуктовъ. И дальнѣйшему развитію промышленности вслѣдствіе многихъ условій должно предшествовать развитіе всѣхъ видовъ земледѣлія. Помимо нѣкоторыхъ естественныхъ условій, какъ, наприм., дороговизна топлива и др. серьезнымъ тормазомъ промышленнаго прогресса въ странѣ является низкая пошлина, взымаемая съ ввозимыхъ въ страну иностранныхъ товаровъ. Пошлина эта до недавняго времени составляла 8%, и только съ 14 мая 1901 г. вошелъ въ силу законъ, по которому эта пошлина увеличена до 11%[1]). При такой незначительной пошлинѣ на заграничные товары существованіе мѣстной промышленности, въ виду цѣлаго ряда другихъ неблагопріятныхъ условій, становится невозможнымъ. Достаточно указать на тотъ фактъ, что сахаръ, напр., стоитъ въ Палестинѣ дешевле (7—8 копѣекъ за фунтъ), чѣмъ въ странахъ, гдѣ онъ фабрикуется. Это потому, что европейскія правительства, желая поощрять у себя вывозную торговлю, возвращаютъ фабрикантамъ тѣ пошлины, которыя существуютъ внутри страны на извѣстные продукты, при вывозѣ ихъ за границу. Лѣтъ пятьдесятъ тому назадъ славился во всей Палестинѣ газскій ленъ, и въ деревнихъ существовало производство полотна въ видѣ кустарнаго промысла. Но съ развитіемъ пароходства *палестинскіе рынки* стали наводняться товарами иностраннаго происхожденія, преимущественно англійскими, и кустарная промышленность окрестностей Газы была окончательно убита. Ленъ пересталъ фигурировать среди представителей полевыхъ растеній, и только старики еще вспоминаютъ о рубахахъ *изъ „китанъ газаун"*. Во всякомъ случаѣ, многія условія, нынѣ тормозящія развитіе въ Палестинѣ нѣко-

---

[1]) До сихъ поръ законъ еще не вошелъ въ силу вслѣдствіе протеста европейскихъ правительствъ.

торыхъ отраслей обрабатывающей промышленности, не принадлежать къ разряду неустранимыхъ, и въ будущемъ энергія и предпріимчивость вызовутъ къ жизни нѣкоторыя солидныя промышленныя предпріятія. Трудно сказать, какую двигательную силу принесетъ человѣку двадцатый вѣкъ. Но уже и теперь во многихъ случаяхъ въ Палестинѣ употребляются керосинные двигатели вмѣсто каменноугольныхъ. Громадную двигательную силу имѣетъ Палестина въ своихъ горныхъ рѣчкахъ, Литаніи, Іорданѣ и его притокахъ и въ другихъ рѣчкахъ, впадающихъ въ Іорданъ и въ Мертвое море. Эксплуатація этой силы можетъ доставить странѣ неисчислимыя богатства. Теперь эти рѣчки приводятъ въ движеніе рядъ незатѣйливыхъ арабскихъ мельницъ. Но, нѣтъ сомнѣнія, что при нихъ могли бы существовать гораздо болѣе крупныя предпріятія. Изъ отраслей промышленности, существующихъ въ странѣ, самыми важными являются слѣдующія:

Маслобойное производство.

Число маслобоенъ, прерабатывающихъ продукты оливковыхъ деревьевъ, достигаетъ почтенной цифры, но дѣло это ведется здѣсь крайне примитивно, и производимое здѣсь оливковое масло уступаетъ такому же продукту, добываемому въ южной Европѣ. Во Франціи маслины подвергаются первому выжиманію въ зеленомъ видѣ, причемъ тщательно удаляются маслины, слегка попорченныя, подгнившія. Этимъ способомъ добывается самое лучшее масло. Только оставшіяся выжимки потомъ подвергаются броженію въ продолженіе болѣе или менѣе долгаго времени и за тѣмъ подвергаются дальнѣйшему выжиманію для полученія болѣе низкаго сорта масла. Въ Палестинѣ же маслины съ самаго начала складываются въ кучу, въ которой онѣ остаются довольно долго, пока всѣ почернѣютъ и почти сгніютъ. Тогда ихъ подвергаютъ выжиманію. Масло, получаемое такимъ образомъ, качествомъ ниже французскаго, такъ называемаго «прованскаго масла». Прессы, обыкновенно ручные, очень простой конструкціи, а потому въ выжимкахъ всегда остается довольно значительный процентъ (10% и иногда даже 15%) масла. Самое же предпріятіе маслобойни напоминаетъ собою мельничное предпріятіе. Къ хозяину ея обыкновенно привозятъ маслины для выжиманія масла, при чемъ ему уплачивается натурой, т. е. извѣстной частью масла. Кромѣ того, ему остаются выжимки. Ради этого онъ всегда старается, чтобы въ выжимкахъ осталось побольше масла. Онъ потомъ подвергаетъ ихъ послѣднему прессованію. Оставшіяся выжимки, такъ называемый „джифтъ“ (גפת), идутъ на топливо и, какъ таковое,

очень цѣнятся. Много разъ говорилось въ странѣ, что было бы очень выгоднымъ дѣломъ устроить фабрику, чтобы химическимъ путемъ получить то масло, которое остается въ арабскихъ выжимкахъ. Но до сихъ поръ проектъ такой фабрики не осуществленъ.

Въ настоящее время существуетъ въ странѣ нѣсколько маслобоенъ, устроенныхъ болѣе или менѣе по европейски. Одна изъ нихъ, функціонирующая въ городѣ Лудѣ, основана покойнымъ Израилемъ Нѣмцовичемъ. Послѣдній, сдѣлавъ путешествіе по Палестинѣ для изученія интересовавшаго его предмета, нашелъ (лѣтъ пятнадцать тому назадъ) сто пятьдесятъ пунктовъ, гдѣ съ успѣхомъ могли бы функціонировать усовершенствованные маслобойные заводы.

Оливковое масло отчасти продается въ странѣ, гдѣ оно употребляется въ пищу какъ въ сыромъ видѣ, такъ и для приправъ, отчасти же вывозится за границу, гдѣ оно дистиллируется и продается въ качествѣ обыкновеннаго провансkаго масла. Значительная часть оливковаго масла идетъ на мыловаренные заводы, которыхъ въ странѣ довольно много. Какъ и другія отрасли мѣстной промышленности, и мыловареніе носитъ довольно примитивный характеръ. За то мыло чисто отъ всякихъ фальсификацій. Послѣднее обстоятельство, впрочемъ, служитъ во вредъ мѣстному мыловаренію, такъ какъ ему трудно конкурировать съ мыломъ западной Европы, мыломъ, приготовленнымъ самыми разнообразными способами. Это послѣднее вытѣсняетъ палестинское мыло изъ тѣхъ рынковъ, гдѣ оно раньше господствовало нераздѣльно. Таковъ, напр., египетскій рынокъ. Мыловарни существуютъ, главнымъ образомъ, въ тѣхъ мѣстностяхъ, гдѣ имѣются большія плантаціи масличныхъ деревьевъ и связанныя съ ними маслобойни. Въ Хифѣ нѣмцами устроенъ мыловаренный заводъ, гдѣ выдѣлывается довольно хорошее туалетное мыло.

Весьма важнымъ продуктомъ для выдѣлки масла является сезамъ (кунжутъ). Сезамное масло, называемое въ странѣ «сирешъ», отличается здѣсь высокими качествами и, помимо мѣстнаго потребленія, вывозится и заграницу, гдѣ, между прочимъ, примѣшивается къ оливковому маслу.

2) *Винодѣліе.* Второе мѣсто въ промышленности страны занимаетъ винодѣліе и вообще обработка продуктовъ виноградной лозы. Палестинское винодѣліе сосредоточено въ рукахъ евреевъ и христіанъ, такъ какъ мусульманамъ религіей воспрещены не только потребленіе, но и производство вина. Виноградъ или прямо пере-

рабатывается въ вино, или же сначала сушится въ видѣ изюма, а потомъ передѣлывается въ вино отчасти въ самой странѣ, отчасти за-границей.

Главнымъ центромъ винодѣлія—это еврейскія колоніи: Микве-Израиль, Ришонъ-л'Ціонъ и Зихронъ-Яковъ и нѣмецкія колоніи Сарона и Кармель. Но еврейскія колоніи далеко опередили нѣмецкія. Въ Ришонъ-л'Ціонъ свозится виноградъ изъ колоній Петахъ-Тыквы, Вади-Ханина, Реховота и Гедеры. Въ Зихронъ-Яковъ—изъ колоніи Шфеи, Умъ-эль-Джемаля и Хедеры. Помимо разныхъ сортовъ вина, выдѣлывается въ этихъ колоніяхъ и значительное количество *коньяка*.

Кромѣ названныхъ крупныхъ центровъ винодѣлія, винодѣліе довольно замѣтно развито и во многихъ другихъ пунктахъ Палестины.

Въ Іерусалимѣ, Хевронѣ, Сафедѣ и нѣкоторыхъ др. многіе евреи осенью во время сбора винограда скупаютъ сырой продуктъ у окрестныхъ феллаховъ и приготовляютъ вино домашнимъ способомъ какъ для собственнаго потребленія, такъ и для сбыта; часть такого вина отправляется даже за-границу.

3) *Мукомольное производство.* За-границу вывозится преимущественно зерновый хлѣбъ, и существующія въ странѣ мельницы разсчитаны исключительно только на мѣстное потребленіе. Существуютъ въ странѣ водяныя мельницы (см. выше), а также и паровыя; попытки же ввести въ Палестину вѣтряныя мельницы почему-то не удались; кое гдѣ работаютъ также конныя мельницы и круподерни, а въ послѣднее время мельницы стали пользоваться и керосиновыми двигателями. Большинство же феллаховъ и бедуиновъ до сихъ поръ еще пользуются ручными жерновами, хотя мѣстами уже начинаютъ прибѣгать къ услугамъ сосѣднихъ усовершенствованныхъ мельницъ. Въ нѣкоторыхъ еврейскихъ колоніяхъ сила, приводящая въ движеніе мельницу, утилизируется и для цѣлей водоснабженія.

4) *Ткацкое дѣло.* Шерсть, доставляемая мѣстными овцами, отправляется главнымъ образомъ за-границу, часть же ея перерабатывается въ самой странѣ и идетъ, главнымъ образомъ, на выдѣлку особаго рода плащей, составляющихъ верхнюю одежду большинства мѣстнаго населенія. Болѣе богатые городскіе жители, или богатые шейхи, носятъ плащи изъ тонкой бѣлой или черной шерсти, которые выдѣлываются главнымъ образомъ въ Дамаскѣ. Менѣе богатые носятъ болѣе грубые полосатые плащи, выдѣлываемые во многихъ городахъ Палестины и напоминающіе собою еврейскій «талесъ».

Тонкими бѣлыми шерстяными плащами охотно пользуются и

Арабъ жнецъ.

европейцы, путешествующіе по странѣ, какъ хорошей защитой противъ солнца, особенно при путешествіяхъ верхомъ. Такими плащами, вѣроятно, были тѣ «свободныя платья для верховой ѣзды», которыми въ древности славилась страна Деданъ въ Аравіи. [1]) Простые же шерстяные плащи очень хорошо защищаютъ отъ дождя, такъ какъ они непроницаемы для воды.

Изъ длинныхъ козьихъ волосъ арабы ткутъ матерію, которая идетъ на приготовленіе мѣшковъ, но главнымъ образомъ на бедуинскія палатки. На видъ довольно рѣдкая, матерія эта подъ вліяніемъ дождя разбухаетъ и дѣлается непроникаемой. Бедуинки обыкновенно приготовляютъ эту матерію домашнимъ образомъ; ими же довольно искусно изготовляются ковры какъ изъ овечьей шерсти, окрашенной иногда въ различные цвѣта, такъ и изъ козьихъ волосъ. Въ сѣверной Палестинѣ ткутся матеріи изъ шелка и парчи, изготовляются платки, фуляры, занавѣсы, обивки для мебели и т д.

Въ послѣднее время нѣкоторыми выходцами изъ Россіи устроены небольшія фабрики, гдѣ изготовляются скатерти, полотенца, матерія для костюмовъ, особенно дѣтскихъ, и т. д. Сырой матеріалъ для такихъ заведеній привозится изъ Европы, такъ какъ прядильныхъ фабрикъ въ странѣ нѣтъ.

Но самымъ крупнымъ предпріятіемъ является заведеніе, устроенное при школѣ Alliance Israelite Universelle въ Іерусалимѣ. Тамъ работаютъ до шестидесяти человѣкъ, взрослыхъ и дѣтей. Въ означенномъ заведеніи изготовляются какъ матеріи изъ шелка и парчи въ арабскомъ вкусѣ, такъ и нѣкоторыя европейскія издѣлія. Существуетъ проектъ устройства подобныхъ заведеній въ нѣкоторыхъ другихъ пунктахъ Палестины.

5) Въ Іерусалимѣ, Яффѣ и другихъ городахъ Палестины существуютъ кожевенные заводы, причемъ для дубленія кожи употребляются нѣкоторыя спеціальныя растенія, напр., сумакъ (см. выше), и также гранатовая шелуха.

6) Во всей странѣ приготовляется глиняная посуда: горшки, кувшины, чашки, миски и др. Въ Хевронѣ выдѣлывается также простая *стеклянная посуда*. Въ былое время эта промышленность была значительно развита; нынѣ же, благодаря конкурренціи европейскихъ произведеній, она сильно упала. Главная спеціальность хевронскихъ стеклянныхъ заводовъ—это приготовленіе цвѣтныхъ

---

[1]) Іезекіель 27_{20}.

браслетовъ, очень любимыхъ арабскими женщинами. Главная масса стекла приготовляется изъ стеклянныхъ обломковъ.

Какъ на виды кустарной промышленности, можно указать на плетеніе *рогожъ* и *цыновокъ* въ различныхъ пунктахъ страны, плетеніе *корзинъ* и т. п.

Обиліе въ странѣ душистыхъ растеній, особенно розъ, вызвало къ жизни фабрикацію разныхъ душистыхъ маселъ, напр., розоваго и др. Фабрикуемая въ странѣ розовая вода въ большемъ уваженіи какъ у христіанъ, такъ и у мусульманъ; ею окропляются церкви и мечети. Начало фабрикаціи душистыхъ маселъ положено и въ еврейской колоніи Іесудъ Гамаале.

Ремесленники всѣхъ видовъ имѣютъ своихъ представителей въ городахъ Палестины. Но особой спеціальностью этой страны и преимущественно въ Іерусалимѣ является выдѣлка разныхъ вещицъ изъ оливковаго дерева. Издѣлія эти, отличающіяся оригинальностью и изяществомъ, находятъ сбытъ за-границей, гдѣ ими дорожатъ, какъ воспоминаніемъ о Св. Землѣ. Ихъ распространенію много способствуетъ масса пилигримовъ и туристовъ, посѣщающихъ ежегодно страну. Рядомъ съ издѣліями изъ оливковаго дерева стоятъ издѣлія изъ перламутра, приготовляемыя въ Іерусалимѣ и Виѳлеемѣ. Этой отраслью промышленности занимаются почти исключительно христіане, находящіе поддержку въ своихъ европейскихъ единовѣрцахъ. Изготовленіемъ издѣлій изъ оливковаго дерева занимаются также и еврейскіе мастера; но лишенные той поддержки, которою пользуются ихъ христіанскіе собратья, они работаютъ при крайне неблагопріятныхъ условіяхъ.

Торговля.

Послѣ всего сказаннаго о естественныхъ произведеніяхъ страны и о ея промышленности, станетъ яснымъ, что палестинская торговля характеризуется тѣмъ, что страна вывозитъ главнымъ образомъ сырые продукты, а ввозитъ изъ европейскихъ странъ продукты обрабатывающей промышленности. Торговля сосредоточена въ слѣдующихъ портахъ: въ Яффѣ, Хифѣ, Аккѣ, Сидонѣ и Газѣ, причемъ для ввоза служатъ преимущественно первые два порта, между тѣмъ какъ цѣлямъ вывозной торговли служатъ всѣ порты. Главнымъ палестинскимъ портомъ является Яффа. Служа гаванью Іерусалима, этого наиболѣе многолюднаго и культурнаго города страны, Яффа представляетъ собой въ настоящее время довольно бойкій торговый центръ. Торговый оборотъ ея въ 1898 г. достигъ почти шестнадцати мил-

милионовъ франковъ, изъ которыхъ немного болѣе половины относилось къ ввозу. Яффа, несмотря на ея негостепріимный берегъ, является большой станціей для судовъ разныхъ націй, между тѣмъ, какъ въ другіе порта Палестины пароходы заходятъ только по мѣрѣ надобности. Хифа является еще такой станціей, куда регулярно заходятъ разъ или два въ недѣлю пароходы.

Для болѣе яснаго представленія о торговлѣ Палестины, приведемъ нѣкоторыя цифровыя данныя, обнародованныя Г. Лунцомъ въ своемъ Палестинскомъ Календарѣ. Цифры эти взяты Г. Лунцомъ изъ оффиціальныхъ сообщеній Генеральныхъ Консуловъ Соединенныхъ Штатовъ Сѣверной Америки и Англіи. Данныя за 1894 и 1895 гг. принадлежатъ Американскому Консулу, а остальныя три, за 1896, 1897 и 1898 гг.—Англійскому. И хотя на особенную точность эти цифры претендовать не могутъ, тѣмъ не менѣе, онѣ въ достаточной степени даютъ общую характеристику торговой дѣятельности такого крупнаго порта Палестины, какъ Яффа.

I. Портовое движеніе яффской гавани на основаніи свѣдѣній, добытыхъ Генеральнымъ Консуломъ Соединенныхъ Штатовъ Сѣверной Америки въ Іерусалимѣ [1]).

1) Вывозъ

Предметы вывоза.	Стоимость въ франкахъ		Въ какія страны.
	1894	1895	
Ячмень	200,000	не у	казано
Дурра	125,000		Англію, Египетъ, Францію
Яйца	20,000	40,000	Англію, Египетъ, Францію
Козьи и др. шкуры	25,000	27,500	Егип., Франц., Анг., Герм.
Медъ	10,000	10,000	Въ разныя страны
Іерусал. издѣлія .	425,000	375,000	» » »
Турмусъ . . .	150,000	100,000	Анг., Фран., Герм., Италію
Цыновки	25,000	25,000	Турцію, Египетъ
Оливков. масло .	125,000	50,000	Францію, Египетъ, Англію.

[1]) Въ виду различной группировки предметовъ ввоза и вывоза въ отчетахъ обоихъ консуловъ, мы эти отчеты ставляемъ отдѣльно.

Предметы вывоза	Стоимость въ франкахъ 1894	1895	Въ какія страны.
Апельс. и лимоны	2,000,000	1,500,000	Англ., Герм., Рос., Турцію
Тряпки и кости .	75,000	50,000	Англію
Сезамъ	475,000	750,000	Францію, Англію, Турцію
Мыло	550,000	555,000	Египетъ, Турцію
Плоды и зелень .	175,000	225,000	Египетъ, Турцію
Вино	75,000	125,000	Египетъ, Францію, Германію
Шерсть	25,000	15,000	Англію, Соед. Штаты
Разныя вещи . .	150,000	125,000	Въ разныя страны
ВСЕГО . . .	4,630,000	3,972,500	

2) Ввозъ.

Предметы ввоза	Стоимость въ франкахъ 1894	1895	Изъ какихъ странъ.
Консервы . . .	500		Америки
Нефть	176,500	210,000	Россіи, Америки
Свѣчи и параф. .	50,000	60,000	Австр., Франц., Герм., Бельг.
Каменный уголь .	160,000	200,000	Англ., Франц., Бельг., Герм.
Мѣдь и др. метал.	55,000	45,000	Англ., Франц., Бельг., Герм.
Кофе	375,000	525,000	Аравіи, Франціи, Германіи
Лекарства и краски	150,000	200,000	Франц., Герм., Индіи, Англіи
Мука	137,500	300,000	Россіи, Австріи Турціи
Меб. домаш. утварь	60,000	55,000	Австріи, Франціи, Германіи
Селедки	200,000	175,000	Египта, Россіи, Голландіи
Стек. и фаянс. пос.	180,000	150,000	Бельг., Авст., Фран., Гер., Итал.
Пищевыя продукт.	100,000	50,000	Австр., Франц., Герм., Индіи

Предметы ввоза	Стоимость въ франкахъ 1894	1895	Изъ какихъ странъ
Желѣзн. издѣлія .	125,000	100,000	Австр., Герм., Анг., Франц.
Кожи	100,000	75,000	Индіи, Египта
Индиго и др. краски	135,000	125,000	Индіи, Австріи, Германіи
Желѣзо	400,000	405,000	Бельгіи, Англіи, Россіи
Выдѣлан. кожа .	70,000	75,000	Франціи, Турціи, Германіи
Швейн. машины .	6,000	5,000	Германіи
Паровыя машины	20,000	10,000	Германіи, Англіи
Спички	40,000	40,000	Австріи, Германіи, Италіи
Одеж. изъ шерсти, хлопка, шелка и др.	200,000	175,000	Австріи, Англіи, Германіи, Франціи, Турціи, Египта
Перламутръ . .	40,000	35,000	Авст., Герм., Арав., Франц.
Орѣхи и фисташ.	45,000	45,000	Турціи, Франціи
Бум. писч. и папир.	200,000	175,000	Авст., Франц., Герм., Итал.
Картофель . . .	20,000	240,000	Франціи, Турціи, Австріи
Рисъ	875,000	560,000	Инд., Арав., Итал., Егип.
Соль	125,000	125,000	Турціи, Триполи
Сода	115,000	100,000	Египта, Англіи, Бельгіи
Сахаръ	500,000	525,000	Австріи, Египта, Франціи
Чай	25,000	25,000	Англіи, Индіи, Германіи
Черепицы и кирп.	175,000	200,000	Франціи, Италіи
Томбакъ [1]) . . .	100,000	125,000	Персіи
Вино, пиво и ликер.	225,000	150,000	Авст., Франц., Турц., Кипра
Лѣсъ для построекъ и для мебели . .	650,000	450,000	Авст., Румин., Швец., Тур.
Нитки, хлопокъ .	25,000	27,500	Англіи, Германіи
Разныя вещи . .	250,000	250,000	Изъ всѣхъ странъ
ВСЕГО . . .	6,110,500	5,362,500	

[1]) См. примѣч. 126 стр.

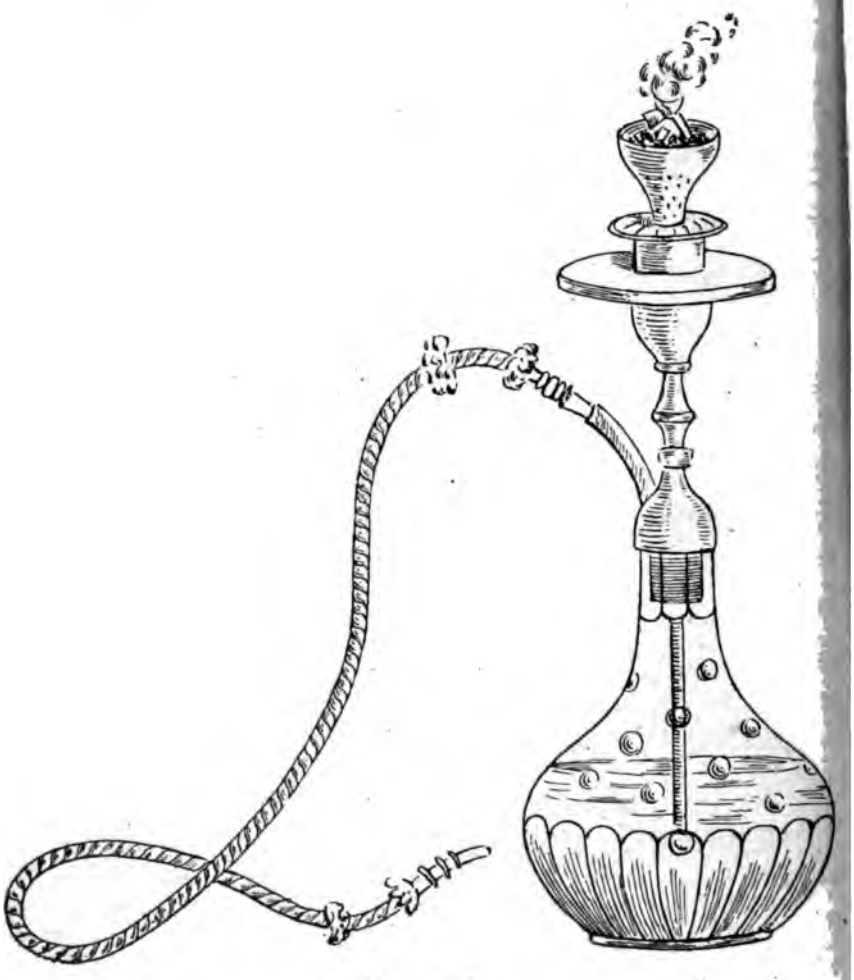

Наргиле [1]).

[1]) Родъ табака, привозимаго изъ Персіи. Его курятъ совершенно иначе, чѣмъ обыкновенный табакъ,—въ *„наргиле"*. Наргиле, или кальянъ, это графинъ, на половину наполненный водой; въ горлышкѣ его на мѣдной или глиняной жаровнѣ помѣщается томбакъ съ горячимъ углемъ. Къ этой жаровнѣ придѣлывается длинный рукавъ-трубка. Курильщикъ получаетъ такимъ образомъ дымъ, проходящій чрезъ воду, очищенный.



II. Торговое движеніе въ Яффской гавани на основаніи свѣдѣній, добытыхъ Генеральнымъ Консуломъ Великобританіи въ Іерусалимѣ.

1) Вывозъ

Предметы вывоза	Стоимость въ фунтахъ стерлинг.		
	1896	1897	1898
Пшеница	1920	не указано	1400
Дурра	14178	8450	3000
Оливковое масло . .	6050	3500	4500
Сезамъ	59800	40000	28000
Мыло	113114	81900	62000
Шерсть	5320	4000	3360
Апельсины	72600	75800	82500
Колохинтъ	2500	1000	1400
Кожи	14274	9800	8100
Бобы	16830	550	1800
Турмусъ (люпины) .	4177	16830	18000
Ячмень	635	не указано	не указано
Кости	2020	719	420
Вино	4032	4340	20500
Арбузы	не указано	26000	24850
Разные предметы . .	56000	36500	33750
ВСЕГО	373450	309389	293580
въ франкахъ	9336250	7734725	7339500

2) Ввозъ

Предметы ввоза	Стоимость въ фунтахъ стерлинг.		
	1896	1897	1898
Хлопчатобумажн. издѣлія	59250	59700	56600
Кофе	14350	43105	18000
Рисъ	11200	15000	35000
Сахаръ	35750	32000	41600
Нефть	17450	12000	8500
Металлическія издѣлія	4500	4150	4050
Предметы украшенія.	15400	12200	12150
Шерсть	13490	14500	12900
» простая . .	6710	4300	6020
Вино и спиртъ . . .	2900	2200	2500
Каменный уголь . .	4325	6600	8160
Строевой лѣсъ . . .	16250	17200	15300
Черепица	4980	5800	4600
Соль	3575	2370	2600
Мука	14510	10000	15000
Желѣзо	4850	6200	30450
Разные предметы . .	26800	56305	48500
ВСЕГО	256190	296630	320430
въ франкахъ . . .	6404750	7915750	8010750

Приведенныя цыфры далеко не могутъ быть названы точными. Такъ, напр., для 1896 г. не указана стоимость вывезенныхъ арбузовъ, хотя, какъ это видно изъ отчетовъ слѣдующихъ годовъ, они составляютъ довольно важный предметъ торговли. Для 1897 г. не указана стоимость вывезенной пшеницы, а въ отчетахъ 1895, 1897 и 1898 гг. нѣтъ вовсе вывезеннаго ячменя. Затѣмъ въ отчетахъ обоихъ Генеральныхъ Консуловъ имѣется существенная

ЖЕЛѢЗНАЯ и ШОССЕЙНЫЯ ДОРОГИ ВЪ ІУДЕѢ
СРЕДИЗЕМНОЕ МОРЕ
МЕРТВОЕ МОРЕ
Сарона
Яффа
Явне
Бейт-Дежанъ
Ришонъ-л'Ционъ
Рехоботъ
Рамле
Луддъ
Эль-Кубебъ
Латрунъ
Моца или Колонія
Лифта
Іерусалимъ
Іерихонъ
Седжедъ
Артуфъ
Дер-Аванъ
Биттиръ
Гробница Рахили
Виѳлеемъ
Халхулъ
ШОССЕЙНАЯ ДОРОГА
ЖЕЛѢЗНАЯ ДОРОГА
ГРУНТОВАЯ ДОРОГА

разница въ исчисленіи предметовъ ввоза и вывоза. Нѣкоторые предметы фигурируютъ только въ одномъ отчетѣ, между тѣмъ какъ въ другомъ ихъ нѣтъ. Отчетъ Сѣверо-Американскаго Консула содержитъ тридцать пять наименованій, а въ отчетѣ Англійскаго имѣется всего только шестнадцать. Нѣкоторые предметы отсутствуютъ въ обоихъ отчетахъ. Напримѣръ, табакъ, привозимый изъ Турціи и составляющій очень важную статью ввоза. Правда, значительное количество табака разводится въ самой странѣ; тѣмъ не менѣе и количество ввезеннаго турецкаго табака очень велико.

Наконецъ, въ отчетахъ, вѣроятно, имѣются ошибки и опечатки. Такъ, напримѣръ, изъ отчета видно, что въ 1896 г. турмуса вывезено на 4177 фунтовъ, а бобовъ на 16830 фунтовъ стерлинговъ, т. е. бобовъ приблизительно въ четыре раза больше турмуса. Отношеніе это имѣется въ слѣдующіе годы, и въ 1898 г. стоимость вывезеннаго турмуса превосходитъ въ десять разъ, а въ 1897 г. чуть ли не въ тридцать два раза, стоимость вывезенныхъ бобовъ. Принимая во вниманіе, что турмусъ, вообще сѣется въ странѣ въ гораздо большемъ количествѣ, чѣмъ бобы, нужно допустить, что въ отчетѣ 1896 г. вывозъ въ 16830 фунтовъ долженъ быть отнесенъ къ турмусу. Это предположеніе подтверждается еще тѣмъ, что то же число 16830 фунтовъ повторяется и въ отчетѣ 1897 г., какъ стоимость вывезеннаго турмуса. Повторяемъ: приведенныя цифры, провѣрить которыя нѣтъ почти возможности, даютъ лишь общее представленіе объ экспортной торговлѣ главнаго палестинскаго порта.

Хотя Яффа составляетъ главный портъ Палестины, но немаловажную роль въ торговлѣ страны играютъ и другіе порты: Хифа, Акко, Сидонъ и Газа. Сидонъ, напр., имѣетъ такіе же роскошные сады, какъ и Яффа и, конечно, также вывозитъ значительное количество фруктовъ за-границу. Акко представляетъ собой главный портъ для вывоза пшеницы изъ Эздрелонской долины и Хорана. Нерѣдко можно встрѣтить караваны, въ тысячу и болѣе верблюдовъ направляющіеся съ хлѣбнымъ грузомъ въ упомянутый портъ.

Большая часть хоранской пшеницы вывозится за-границу чрезъ Бейрутъ. Отъ Дамаска проведенъ рельсовый путь чрезъ Хоранъ, главнымъ образомъ, для вывоза пшеницы. Изъ Дамаска же пшеница по желѣзной дорогѣ отправляется въ Бейрутъ. Точно такую же роль играетъ газскій портъ для плодородной долины Шефелы. Въ 1898 году изъ этого порта на пятнадцати англійскихъ пароходахъ вывезено въ Англію 1,800,000 пудовъ ячменя, 240,000 пудовъ пшеницы и 36,000 пудовъ дурры.

Слѣдуетъ также упомянуть о томъ, что лѣтомъ, во время созрѣванія арбузовъ, вдоль палестинскаго берега устраивается нѣсколько временныхъ пристаней для болѣе удобнаго вывоза этихъ плодовъ за-границу.

За неимѣніемъ статистическихъ данныхъ, трудно опредѣлить точную цыфру оборотовъ палестинской торговли. Но нѣтъ сомнѣнія, что въ общемъ вывозъ превышаетъ ввозъ. Главныя страны, съ которыми Палестина ведетъ торговлю, распредѣлялись по вывозу (опять таки на основаніи статистики только Яффскаго порта) въ 1898 г. въ слѣдующемъ нисходящемъ порядкѣ: Египетъ, Англія, Турція, Франція, Италія, Германія, Россія и Америка (Соед. Шт.). По ввозу же страны располагаются въ слѣдующемъ порядкѣ: Египетъ, Франція, Турція, Россія, Англія, Германія, Италія, Америка (Соед. Шт.) и Кипръ

Въ томъ же году посѣтили Яффскій портъ слѣдующія иностранныя суда:

Австрійскихъ	пар.	104	— вмѣстимостью въ	117,654	тонны
Египетскихъ	»	99	» »	24,564	»
Англійскихъ	»	87	» »	88,387	»
Французскихъ	»	66	» »	106,318	»
Русскихъ	»	56	» »	73,724	»
Турецкихъ	»	4	» »	4,477	»
Изъ другихъ странъ		21	» »	25,750	»
ВСЕГО		437	» »	510,844	»

Кромѣ того, изъ различныхъ турецкихъ портовъ прибыло въ продолженіе того же года 1030 парусныхъ судовъ вмѣстимостью въ 15,525 тоннъ и изъ другихъ странъ 18 парусныхъ судовъ вмѣстимостью въ 5469 тоннъ.

Парусными судами обыкновенно привозится строевой лѣсъ, черепицы, керосинъ и т. п.

Каждое пароходное общество, суда котораго заходятъ въ яффскій портъ, имѣетъ въ Яффѣ свое агентство, при которомъ иногда существуетъ и отдѣльная почта. Такимъ образомъ, въ Яффѣ, помимо турецкой правительственной почты, существуютъ еще почты— русская, французская, австрійская и германская. Эти почты существуютъ и въ Іерусалимѣ; онѣ принимаютъ корреспонденцію во всѣ страны.

О пошлинѣ, взимаемой съ заграничныхъ товаровъ, сказано было выше. Слѣдуетъ еще только замѣтить, что уплата пошлины

натурой допускается. Кромѣ того съ товаровъ, вывозимыхъ изъ страны, взимается пошлина въ размѣрѣ 1%.

Экспортной торговлей въ Палестинѣ занимаются нѣкоторыя европейскія фирмы, а также мѣстные купцы: арабы, греки, армяне и евреи. Помимо заграничнаго экспорта, существуетъ въ странѣ обширная внутренняя торговля, которая имѣетъ цѣлью 1) обмѣнъ продуктовъ въ самой странѣ, 2) закупка продуктовъ у производителей для сосредоточенія ихъ въ рукахъ крупнаго коммерсанта, отпускающаго ихъ уже за-границу и 3) доставленіе потребителямъ тѣхъ продуктовъ, которые получаются изъ за-границы.

Во всѣхъ городахъ Палестины *базаръ* является самымъ оживленнымъ пунктомъ, куда приносятъ свои товары феллахи изъ окрестныхъ деревень. Мѣстами встрѣчаются крытые базары, гдѣ торговцы находятъ защиту и отъ дождя и отъ зноя. Въ городахъ имѣются спеціальные базарные дни, привлекающіе массу народа изъ довольно обширныхъ районовъ.

Во всѣхъ видахъ внутренней торговли, въ роли бойкаго торговаго элемента вездѣ выступаетъ арабское населеніе. Значительную роль въ мѣстной торговлѣ играетъ и еврейское населеніе большихъ городовъ.

Для удобства торговыхъ сношеній съ за-границей въ странѣ существуютъ кое какія кредитныя учрежденія, крупнѣйшія изъ которыхъ: Оттоманскій Банкъ, имѣющій отдѣленія во всѣхъ большихъ городахъ Турціи и отдѣленіе извѣстнаго банка Crédit Lyonnais. Въ послѣднее время учредился и Нѣмецкій Колоніальный Банкъ. Кромѣ того, существуютъ нѣсколько частныхъ кредитныхъ учрежденій. Ссудными операціями, разумѣется, занимаются въ странѣ и многочисленныя частныя лица, практикующія, и притомъ вполнѣ безнаказанно, всѣ пріемы обыкновеннаго ростовщичества. Въ этой средѣ съ большимъ успѣхомъ подвизаются арабы какъ мусульмане, такъ и христіане, оперирующіе, главнымъ образомъ, среди сельскаго населенія. 10 — 12% считаются здѣсь очень умѣренными и законными; нерѣдко же бѣдный феллахъ платитъ 24% и даже 36%.

Многіе европейцы, поселившіеся въ странѣ, не брезгаютъ ростовщическимъ промысломъ и нажили себѣ этимъ путемъ громадныя состоянія.

Въ заключеніе скажемъ нѣсколько словъ о монетахъ, употребляемыхъ въ странѣ.

Турецкія монеты имѣютъ двойной курсъ: государственный и торговый. Главная турецкая золотая монета, лира—(23 франка), по

государственному курсу, такъ называемому *сахъ*, раздѣляется на сто піастровъ, коммерческій же ея курсъ, такъ называемый *шурукъ*, въ различныхъ городахъ—различный. Такъ, въ Іерусалимѣ лира имѣетъ 124 піастра, а въ Яффѣ—141 піастръ. Цѣна лиры, конечно, остается одна и та же; піастръ только мѣняется въ цѣнѣ. Точно также главная серебряная монета, меджидіе (4¼ франка), имѣетъ по закону 20 піастровъ [1]); въ Іерусалимѣ же она имѣетъ 23 піастра, въ Яффѣ 26, а въ Газѣ 46 піастровъ.

Такимъ же образомъ и бишлыкъ (немного больше полуфранка) размѣнивается въ Константинополѣ въ 2½ піастра, въ Іерусалимѣ въ 3, а въ Яффѣ въ 3½ піастра. Піастръ раздѣляется на 40 *паръ*, причемъ сама монета «пара» не существуетъ. Самая меньшая изъ существующихъ монетъ это „металликъ“ (около 2 копѣекъ). Въ Константинополѣ въ металликѣ считаютъ 10 паръ, и, слѣдовательно, въ піастрѣ четыре металлика; въ Іерусалимѣ металликъ содержитъ 12½ пара и здѣсь, слѣдовательно, въ піастрѣ безъ малаго три металлика. Наконецъ, въ Яффѣ тотъ же металликъ имѣетъ 14 пара, и въ здѣшнемъ піастрѣ, такимъ образомъ, три металлика съ лишкомъ.

Имѣются еще нѣкоторыя мѣдныя монеты меньше металлика; самая малая изъ нихъ, «сахтутъ», равняется десятой части металлика. Помимо этихъ монетъ, распространены въ странѣ и многія иностранныя монеты. Золотыя монеты французскія, австрійскія, итальянскія, русскіе полуимперіалы и имперіалы встрѣчаются чаще, чѣмъ турецкія лиры, и въ торговлѣ онѣ больше всего употребляются. Не мало также распространены въ странѣ и англійскіе фунты. Широко распространены въ странѣ и иностранныя серебряныя монеты всевозможныхъ видовъ. Особенно распространены французскія монеты; но встрѣчаются въ довольно большомъ количествѣ и русскія, англійскія и другія. Долгое время были даже въ употребленіи и спеціальныя монеты нѣкоторыхъ обществъ и учрежденій. Такъ, напр., Микве-Израиль имѣлъ свои монеты въ видѣ піастра, половины и четверти піастра. Такія же монеты имѣла колонія Зихронъ-Яковъ и нѣкоторыя нѣмецкія учрежденія. Монеты эти, разумѣется, были ничто иное, какъ контръ-марки, ходкость которыхъ обусловливалась кредитоспособностью учрежденія, выпускавшаго ихъ. Тѣмъ

---

[1]) Первоначально лира имѣла пять меджидій, но когда пало въ цѣнѣ серебро, стали цѣнить лиру почти въ 5½ меджидій и государственное казначейство считаетъ теперь меджидіе въ 19 піастровъ. Только на почтѣ, телеграфѣ и желѣзныхъ дорогахъ считается она въ 20 піастровъ.

не менѣе, онѣ исполняли функціи настоящихъ монетъ и охотно принимались всѣми торговцами, и лишь въ послѣднее время правительство обратило вниманіе на это явленіе, и частныя монеты попадаются все рѣже и рѣже.

Пути сообщенія.

Въ древности, когда вся торговля, какъ внутренняя, такъ и внѣшняя, производилась караванами сухимъ путемъ, Палестина лежала на главномъ караванномъ пути между двумя культурнѣйшими странами древняго міра,—между долиной Нила, Египтомъ—съ одной стороны, и долиной Ефрата и Тигра, Месопотаміей—съ другой. Главной торговой станціей на этомъ пути былъ Дамаскъ, откуда дорога развѣтвлялась на три части. Первая уходила на югъ, въ Аравію, которая славилась тогда своимъ золотомъ и всевозможными дорогими пряностями [1]) Это та самая дорога, которая теперь ведетъ изъ Дамаска въ Мекку и извѣстна у арабовъ подъ именемъ Дарбъ-эль-Хаджъ т. е. дорога пилигриммовъ. Вторая дорога направлялась отъ Дамаска къ юго-западу, проходила чрезъ Джоланъ и пересѣкала Іорданъ въ томъ мѣстѣ, гдѣ теперь находится мостъ у колоніи Мишмаръ-Гаіарденъ, направляясь къ Эздрелонской долинѣ. Затѣмъ дорога огибала Кармель и по Приморской равнинѣ (по Шарону и Шефелѣ) уходила прямо на югъ, чрезъ Газу, въ Египетъ. Эта дорога римлянами и въ средніе вѣка называлась Via maris, т. е. дорогой моря [2]). Это была главная военная дорога, по которой проходили полчища Филистимлянъ, Египтянъ, Ассиріянъ и Вавилонянъ. Существовала также дорога изъ Гилеада чрезъ долину Дотанъ [3]), которая также служила для сношенія восточныхъ областей Палестины съ Приморской равниной и Египтомъ. Наконецъ, по Еврейской Землѣ, по Мерджъ-Эюну, проходила дорога изъ Дамаска въ самый большой торговый городъ древности—въ Тиръ. Такимъ образомъ, въ Палестинѣ скрещивались самыя главныя торговыя дороги древняго міра. Въ первый періодъ еврейской исторіи, Израильтяне были, конечно, далеки отъ того, чтобы воспользоваться тѣми выгодами, которыя имъ представляло географическое положеніе ихъ страны. Торговые пути долго не были во власти Израильтянъ, и важнѣйшіе ихъ пункты, благодаря именно своей торговлѣ и вслѣдствіе этого своему

---

[1]) Исаія 60.$_6$ Іезекіель 27.$_{22}$

[2]) Это напоминаетъ Исаію 8.$_{23}$

[3]) 1-ая кн. Моисея 37.$_{17}$

государственному курсу, такъ называемому *сахъ*, раздѣляется на сто піастровъ, коммерческій же ея курсъ, такъ называемый *шурукъ*, въ различныхъ городахъ—различный. Такъ, въ Іерусалимѣ лира имѣетъ 124 піастра, а въ Яффѣ—141 піастръ. Цѣна лиры, конечно, остается одна и та же; піастръ только мѣняется въ цѣнѣ. Точно также главная серебряная монета, меджидіе (4¼ франка), имѣетъ по закону 20 піастровъ [1]); въ Іерусалимѣ же она имѣетъ 23 піастра, въ Яффѣ 26, а въ Газѣ 46 піастровъ.

Такимъ же образомъ и бишлыкъ (немного больше полуфранка) размѣнивается въ Константинополѣ въ 2½ піастра, въ Іерусалимѣ въ 3, а въ Яффѣ въ 3½ піастра. Піастръ раздѣляется на 40 *паръ*, причемъ сама монета «пара» не существуетъ. Самая меньшая изъ существующихъ монетъ это „металликъ“ (около 2 копѣекъ). Въ Константинополѣ въ металликѣ считаютъ 10 паръ, и, слѣдовательно, въ піастрѣ четыре металлика; въ Іерусалимѣ металликъ содержитъ 12½ пара́ и здѣсь, слѣдовательно, въ піастрѣ безъ малаго три металлика. Наконецъ, въ Яффѣ тотъ же металликъ имѣетъ 14 пара́, и въ здѣшнемъ піастрѣ, такимъ образомъ, три металлика съ лишкомъ.

Имѣются еще нѣкоторыя мѣдныя монеты меньше металлика; самая малая изъ нихъ, «сахтутъ», равняется десятой части металлика. Помимо этихъ монетъ, распространены въ странѣ и многія иностранныя монеты. Золотыя монеты французскія, австрійскія, итальянскія, русскіе полуимперіалы и имперіалы встрѣчаются чаще, чѣмъ турецкія лиры, и въ торговлѣ онѣ больше всего употребляются. Не мало также распространены въ странѣ и англійскіе фунты. Широко распространены въ странѣ и иностранныя серебряныя монеты всевозможныхъ видовъ. Особенно распространены французскія монеты; но встрѣчаются въ довольно большомъ количествѣ и русскія, англійскія и другія. Долгое время были даже въ употребленіи и спеціальныя монеты нѣкоторыхъ обществъ и учрежденій. Такъ, напр., Микве-Израиль имѣлъ свои монеты въ видѣ піастра, половины и четверти піастра. Такія же монеты имѣла колонія Зихронъ-Яковъ и нѣкоторыя нѣмецкія учрежденія. Монеты эти, разумѣется, были ничто иное, какъ контръ-марки, ходкость которыхъ обусловливалась кредитоспособностью учрежденія, выпускавшаго ихъ. Тѣмъ

---

[1]) Первоначально лира имѣла пять меджидій, но когда пало въ цѣнѣ серебро, стали цѣнить лиру почти въ 5½ меджидій и государственное казначейство считаетъ теперь меджидіе въ 19 піастровъ. Только на почтѣ, телеграфѣ и желѣзныхъ дорогахъ считается она въ 20 піастровъ.

не менѣе, онѣ исполняли функціи настоящихъ монетъ и охотно принимались всѣми торговцами, и лишь въ послѣднее время правительство обратило вниманіе на это явленіе, и частныя монеты попадаются все рѣже и рѣже.

Пути сообщенія.

Въ древности, когда вся торговля, какъ внутренняя, такъ и внѣшняя, производилась караванами сухимъ путемъ, Палестина лежала на главномъ караванномъ пути между двумя культурнѣйшими странами древняго міра,—между долиной Нила, Египтомъ—съ одной стороны, и долиной Ефрата и Тигра, Месопотаміей—съ другой. Главной торговой станціей на этомъ пути былъ Дамаскъ, откуда дорога развѣтвлялась на три части. Первая уходила на югъ, въ Аравію, которая славилась тогда своимъ золотомъ и всевозможными дорогими пряностями [1]) Это та самая дорога, которая теперь ведетъ изъ Дамаска въ Мекку и извѣстна у арабовъ подъ именемъ Дарбъ-эль-Хаджъ т. е. дорога пилигриммовъ. Вторая дорога направлялась отъ Дамаска къ юго-западу, проходила чрезъ Джоланъ и пересѣкала Іорданъ въ томъ мѣстѣ, гдѣ теперь находится мостъ у колоніи Мишмаръ-Гаіарденъ, направляясь къ Эздрелонской долинѣ. Затѣмъ дорога огибала Кармель и по Приморской равнинѣ (по Шарону и Шефелѣ) уходила прямо на югъ, чрезъ Газу, въ Египетъ. Эта дорога римлянами и въ средніе вѣка называлась Via maris, т. е. дорогой моря [2]). Это была главная военная дорога, по которой проходили полчища Филистимлянъ, Египтянъ, Ассиріянъ и Вавилонянъ. Существовала также дорога изъ Гилеада чрезъ долину Дотанъ [3]), которая также служила для сношенія восточныхъ областей Палестины съ Приморской равниной и Египтомъ. Наконецъ, по Еврейской Землѣ, по Мерджъ-Эюну, проходила дорога изъ Дамаска въ самый большой торговый городъ древности—въ Тиръ. Такимъ образомъ, въ Палестинѣ скрещивались самыя главныя торговыя дороги древняго міра. Въ первый періодъ еврейской исторіи, Израильтяне были, конечно, далеки отъ того, чтобы воспользоваться тѣми выгодами, которыя имъ представляло географическое положеніе ихъ страны. Торговые пути долго не были во власти Израильтянъ, и важнѣйшіе ихъ пункты, благодаря именно своей торговлѣ и вслѣдствіе этого своему

---

[1]) Исаія 60_6, Іезекіель 27_{22}.

[2]) Это напоминаетъ Исаію 8_{23}.

[3]) 1-ая кн. Моисея 37_{25}.

богатству и высокой культурѣ, съумѣли довольно долго сохранить свою независимость.

Но, съ установленіемъ царской власти, дѣла перемѣнились. Цари стали стремиться къ обладанію торговыми путями, желая развить въ своей странѣ торговлю, какъ новый источникъ богатства и силы. Чтобы вѣрнѣе господствовать надъ всѣми этими путями, цари израильскіе стремились стать твердой ногой на Ефратѣ. И, дѣйствительно, Тапсакъ, лежавшій на одномъ изъ бродовъ чрезъ Ефратъ, долго принадлежалъ Евреямъ. Соломонъ даже старался монополизировать въ свою пользу часть торговли между Египтомъ и сѣверными областями Сиріи [1]). Онъ также обратилъ вниманіе на морскую торговлю и устроилъ въ Эйлатѣ, на берегу Акабскаго залива, портъ и флотъ. Вмѣстѣ съ этимъ было обращено много вниманія на то, чтобы внутри страны были проложены хорошія дороги, и устроены караванъ-сараи. Мы, дѣйствительно, находимъ, что въ древности употреблялись кареты и военныя колесницы даже тамъ, гдѣ въ настоящее время появленіе ихъ можетъ считаться немыслимымъ. Съ ослабленіемъ Израильскаго Царства и распаденіемъ его послѣ Соломона на двѣ части, были потеряны для евреевъ не только политическая гегемонія въ Сиріи, но и торговыя выгоды. Границы государства съузились, былъ потерянъ и портъ Эйлатъ. Ослабленная и сильно урѣзанная Палестина была все таки въ довольно выгодномъ географическомъ положеніи. Главная выгода была на сторонѣ сѣвернаго, израильскаго, Царства. Въ этомъ царствѣ находилась главная дорога съ востока на западъ—Эздрелонская долина со многими другими долинами, примыкающими къ ней съ сѣвера и съ юга. Эти долины дѣлали Галилейскія и Самаритянскія горы болѣе доступными и торговыя сношенія въ этой области болѣе легкими.

Впослѣдствіи мы часто видимъ Израильскихъ Царей въ союзѣ съ Тирскими и Сидонскими царями. Царь Ахавъ послѣ побѣды надъ Бенъ-Гададомъ, царемъ Дамаска, выговариваетъ своимъ подданнымъ извѣстныя торговыя выгоды. Южное, Іудейское, царство, не имѣя широкихъ долинъ, отличалось гораздо меньшей доступностью, нежели сѣверное. Плоскогоріе Іудейское давало больше возможности развиться національному и религіозному самосознанію, но не представляло никакихъ торговыхъ преимуществъ. Попытка царя Іосафата идти по слѣдамъ царя Соломона и устроить флотъ въ Эйлатѣ кончилась неудачей. Сама эта попытка, вѣроятно, явля-

---

[1]) 1-ая кн. Царей 10.[28,29].

ется слѣдствіемъ его дружественнаго союза съ Ахавомъ, царемъ Израильскимъ.

Съ возрожденіемъ Іудейскаго царства, при Маккавеяхъ, вернулись правители и цари Іудейскіе къ традиціямъ Соломона и Царей Израильскихъ. Все ихъ стремленіе было дать Палестинѣ ея естественныя границы и завладѣть главными торговыми пунктами какъ на западѣ на берегу моря, такъ и на востокѣ, по направленію къ Ефрату. Но появленіе римлянъ погубило всѣ ихъ труды.

Владычество римлянъ въ Палестинѣ ознаменовалось проложеніемъ по разнымъ направленіямъ военныхъ и торговыхъ дорогъ, остатки которыхъ до сихъ поръ приводятъ въ изумленіе путешественниковъ своей прочностью и солидностью. Къ несчастью, этими дорогами воспользовались не настоящіе хозяева страны, а тѣ греческіе колонисты, основавшіе въ Палестинѣ рядъ республикъ, союзъ которыхъ извѣстенъ подъ именемъ Декаполиса. Завоеваніе Палестины арабами опять подняло значеніе Палестины, какъ международнаго торговаго пути.

Пышный расцвѣтъ арабской культуры въ долинѣ Нила, а также въ долинѣ Ефрата и Тигра поднялъ торговлю этихъ странъ и ихъ взаимныя сношенія. Узкая прибрежная Палестина служила соединительнымъ звеномъ не только между Египтомъ и Месопотаміей, но и между сѣверной Африкой и всей западной Азіей. Такое положеніе продолжалось до средины прошлаго вѣка, хотя въ послѣднія столѣтія и Египетъ и Месопотамія вмѣстѣ съ Сиріей пришли въ сильный упадокъ. Сильный ударъ транзитной торговлѣ Палестины нанесло развившееся въ послѣднія десятилѣтія пароходство. Товары изъ Месопотаміи и сѣверной Сиріи стекаются въ Алеппо, а оттуда чрезъ Александрету отправляются моремъ за-границу; изъ средней же Сиріи товары отправляются за-границу чрезъ Триполи и Бейрутъ. Такимъ образомъ, для Палестинскихъ портовъ остается очень небольшая территорія,—то, что принято называть Hinterland'омъ. Караванная торговля съ Египтомъ почти прекратилась. Арабы разсказываютъ, что городъ Газа, находящійся на южной границѣ Палестины, на главномъ караванномъ пути, былъ нѣкогда громаднымъ и цвѣтущимъ городомъ; нынѣ же онъ приходитъ все больше и больше въ упадокъ и напоминаетъ скорѣе большую деревню, нежели городъ. Если осуществится проектъ проведенія желѣзной дороги изъ Египта чрезъ Палестину къ Персидскому заливу, то обстоятельства въ отношеніи торговли могутъ еще измѣниться. Пока же торговля Палестины должна ограничиваться обмѣномъ своихъ собственныхъ продуктовъ на необходимые ей иностранные.

богатству и высокой культурѣ, съумѣли довольно долго сохранить свою независимость.

Но, съ установленіемъ царской власти, дѣла перемѣнились. Цари стали стремиться къ обладанію торговыми путями, желая развить въ своей странѣ торговлю, какъ новый источникъ богатства и силы. Чтобы вѣрнѣе господствовать надъ всѣми этими путями, цари израильскіе стремились стать твердой ногой на Ефратѣ. И, дѣйствительно, Тапсакъ, лежавшій на одномъ изъ бродовъ чрезъ Ефратъ, долго принадлежалъ Евреямъ. Соломонъ даже старался монополизировать въ свою пользу часть торговли между Египтомъ и сѣверными областями Сиріи [1]). Онъ также обратилъ вниманіе на морскую торговлю и устроилъ въ Эйлатѣ, на берегу Акабскаго залива, портъ и флотъ. Вмѣстѣ съ этимъ было обращено много вниманія на то, чтобы внутри страны были проложены хорошія дороги, и устроены караванъ-сараи. Мы, дѣйствительно, находимъ, что въ древности употреблялись кареты и военныя колесницы даже тамъ, гдѣ въ настоящее время появленіе ихъ можетъ считаться немыслимымъ. Съ ослабленіемъ Израильскаго Царства и распаденіемъ его послѣ Соломона на двѣ части, были потеряны для евреевъ не только политическая гегемонія въ Сиріи, но и торговыя выгоды. Границы государства съузились, былъ потерянъ и портъ Эйлатъ. Ослабленная и сильно урѣзанная Палестина была все таки въ довольно выгодномъ географическомъ положеніи. Главная выгода была на сторонѣ сѣвернаго, израильскаго, Царства. Въ этомъ царствѣ находилась главная дорога съ востока на западъ—Эздрелонская долина со многими другими долинами, примыкающими къ ней съ сѣвера и съ юга. Эти долины дѣлали Галилейскія и Самаритянскія горы болѣе доступными и торговыя сношенія въ этой области болѣе легкими.

Впослѣдствіи мы часто видимъ Израильскихъ Царей въ союзѣ съ Тирскими и Сидонскими царями. Царь Ахавъ послѣ побѣды надъ Бенъ-Гададомъ, царемъ Дамаска, выговариваетъ своимъ подданнымъ извѣстныя торговыя выгоды. Южное, Іудейское, царство, не имѣя широкихъ долинъ, отличалось гораздо меньшей доступностью, нежели сѣверное. Плоскогоріе Іудейское давало больше возможности развиться національному и религіозному самосознанію, но не представляло никакихъ торговыхъ преимуществъ. Попытка царя Іосафата идти по слѣдамъ царя Соломона и устроить флотъ въ Эйлатѣ кончилась неудачей. Сама эта попытка, вѣроятно, явля-

---

[1]) 1-ая кн. Царей $10_{28,29}$.

ется слѣдствіемъ его дружественнаго союза съ Ахавомъ, царемъ Израильскимъ.

Съ возрожденіемъ Іудейскаго царства, при Маккавеяхъ, вернулись правители и цари Іудейскіе къ традиціямъ Соломона и Царей Израильскихъ. Все ихъ стремленіе было дать Палестинѣ ея естественныя границы и завладѣть главными торговыми пунктами какъ на западѣ на берегу моря, такъ и на востокѣ, по направленію къ Ефрату. Но появленіе римлянъ погубило всѣ ихъ труды.

Владычество римлянъ въ Палестинѣ ознаменовалось проложеніемъ по разнымъ направленіямъ военныхъ и торговыхъ дорогъ, остатки которыхъ до сихъ поръ приводятъ въ изумленіе путешественниковъ своей прочностью и солидностью. Къ несчастью, этими дорогами воспользовались не настоящіе хозяева страны, а тѣ греческіе колонисты, основавшіе въ Палестинѣ рядъ республикъ, союзъ которыхъ извѣстенъ подъ именемъ Декаполиса. Завоеваніе Палестины арабами опять подняло значеніе Палестины, какъ международнаго торговаго пути.

Пышный расцвѣтъ арабской культуры въ долинѣ Нила, а также въ долинѣ Ефрата и Тигра поднялъ торговлю этихъ странъ и ихъ взаимныя сношенія. Узкая прибрежная Палестина служила соединительнымъ звеномъ не только между Египтомъ и Месопотаміей, но и между сѣверной Африкой и всей западной Азіей. Такое положеніе продолжалось до средины прошлаго вѣка, хотя въ послѣднія столѣтія и Египетъ и Месопотамія вмѣстѣ съ Сиріей пришли въ сильный упадокъ. Сильный ударъ транзитной торговлѣ Палестины нанесло развившееся въ послѣднія десятилѣтія пароходство. Товары изъ Месопотаміи и сѣверной Сиріи стекаются въ Алеппо, а оттуда чрезъ Александрету отправляются моремъ за-границу; изъ средней же Сиріи товары отправляются за-границу чрезъ Триполи и Бейрутъ. Такимъ образомъ, для Палестинскихъ портовъ остается очень небольшая территорія,—то, что принято называть Hinterland'омъ. Караванная торговля съ Египтомъ почти прекратилась. Арабы разсказываютъ, что городъ Газа, находящійся на южной границѣ Палестины, на главномъ караванномъ пути, былъ нѣкогда громаднымъ и цвѣтущимъ городомъ; нынѣ же онъ приходитъ все больше и больше въ упадокъ и напоминаетъ скорѣе большую деревню, нежели городъ. Если осуществится проектъ проведенія желѣзной дороги изъ Египта чрезъ Палестину къ Персидскому заливу, то обстоятельства въ отношеніи торговли могутъ еще измѣниться. Пока же торговля Палестины должна ограничиваться обмѣномъ своихъ собственныхъ продуктовъ на необходимые ей иностранные.

Для того, чтобы богатства страны не пропадали даромъ, чтобы продукты промышленности какъ мѣстной, такъ и европейской легко могли циркулировать по всѣмъ уголкамъ ея, странѣ необходимы хорошія дороги, а между тѣмъ большинство нынѣшнихъ дорогъ ни что иное, какъ тропинки, по которымъ могутъ двигаться пѣшеходы или вьючныя животныя. Это обстоятельство, разумѣется, дѣлаетъ торговыя сношенія въ самой странѣ крайне затруднительными. Когда строилась желѣзная дорога между Яффой и Іерусалимомъ, одинъ изъ Яффскихъ купцовъ отправился за Іорданъ, чтобы узнать, нельзя ли будетъ доставить шпалы изъ извѣстныхъ лѣсовъ, покрывающихъ горы Гилеада. Шпалы онъ нашелъ и весьма хорошаго качества, но, по собраннымъ свѣдѣніямъ, доставка ихъ сопряжена была бы съ такими трудностями, что оказалось гораздо болѣе выгоднымъ полученіе шпалъ изъ Марселя. Въ послѣднее время, правда, начинаютъ появляться въ странѣ и шоссейныя и желѣзныя дороги, но протяженіе ихъ еще незначительно, хотя есть надежда, что расширеніе ихъ есть дѣло недалекаго будущаго.

Шоссейныя дороги. Главная шоссейная дорога та, которая соединяетъ Яффу съ Іерусалимомъ; протяженіе ея составляетъ шестьдесятъ пять километровъ. Исходнымъ пунктомъ дороги служитъ восточная сторона города Яффы; оттуда она направляется мимо апельсинныхъ и лимонныхъ садовъ, до земледѣльческой школы «Микве-Израиль», землю которой она пересѣкаетъ на двѣ почти равныя части, оставляя сады ея и постройки на право. Извиваясь, дорога все болѣе и болѣе уклоняется къ югу и мимо деревень Язуръ, Бетъ-Дежень, Сафріе и Серафендъ-Омаръ направляется къ Рамле, первой станціи отъ Яффы. Здѣсь обыкновенно возницы останавливаются для отдыха и кормленія лошадей. Отъ Яффы до Рамле 19 километровъ, которые обыкновенно проѣзжаютъ въ два или въ два съ половиною часа. Направо отъ Язура виднѣется колонія Ришонъ-л'Ціонъ. Слѣва же виднѣется деревня Бне-Бракъ, а немного дальше колонія Іеудія. У Бетъ-Дежена дорога въ Ришонъ-л'Ціонъ оставляетъ шоссе и поворачиваетъ на право, къ югу. За Рамле дорога продолжаетъ идти къ юго-востоку, постепенно поднимаясь, и только у деревни Эль-Кубабъ (по еврейски כוב) дорога круто спускается въ долину, сообщающуюся къ сѣверу съ долиной Аіалона. Издали виденъ Эммаусъ, гдѣ Іуда Маккавей разбилъ сирійское войско подъ предводительствомъ Горгіаса. Дорога проходитъ мимо Латруна, гдѣ раньше находилась гостинница для путешественниковъ, затѣмъ входитъ въ болѣе узкую долину, называемую Вади-эль-Халиль (долина

Хеврона) и наконецъ приходитъ въ Бабъ-эль-Вадъ. Названіе это означаетъ «ворота долины», такъ какъ здѣсь дорога оставляетъ равнину и входитъ въ горы. Это вторая станція по пути въ Іерусалимъ. Здѣсь имѣется гостиница, принадлежащая іерусалимскому городскому управленію; при гостиницѣ находится и кофейня. Въ Бабъ-эль-Вадѣ извощики обязательно останавливаются, чтобы отдохнуть и кормить своихъ лошадей, такъ какъ предстоитъ довольно трудный подъемъ въ гору.

Долина Аіалона.

Извиваясь змѣей, то вправо, то влѣво, сообразно капризамъ Вади-Али, по которому она проложена, дорога довольно круто поднимается все выше и выше и, наконецъ, достигаетъ высочайшаго пункта, деревни «Абу-Гошъ». Эта деревня раньше называлась «Киріатъ-эль-Энабъ», и вполнѣ соотвѣтствуетъ древнему городу «Киріатъ-Іеаримъ». Настоящимъ же своимъ именемъ она обязана одному изъ шейховъ ея, Абу-Гошу, который въ началѣ прошлаго столѣтія вмѣстѣ съ своими шестью братьями и дѣтьми ихъ, число которыхъ доходило до 85, держалъ въ страхѣ всю окрестность и бралъ дань съ всѣхъ проѣзжающихъ. Отъ упомянутой деревни дорога спускается въ хорошо обработанную долину, затѣмъ опять идетъ въ гору. Она проходитъ у подошвы горы,

извѣстной подъ именемъ «Кастель», что напоминаетъ латинское слово, означающее крѣпость. Отсюда открывается прекрасный видъ на живописную долину, въ которой пріютилась деревня Колонія. На другой сторонѣ долины, на горѣ видна цвѣтущая деревня Айнъ-Керемъ. На сѣверѣ же, на вершинѣ высокой горы, виденъ Неби-Самуилъ, древняя Мицпа. Дорога спускается въ долину —Вади-Колонію большими зигзагами и проходитъ у самой деревни Колоніи. Это послѣдняя станція предъ Іерусалимомъ. Здѣсь лошади находятъ хотя кратковременный, но необходимый отдыхъ, такъ какъ имъ опять предстоитъ довольно трудный подъемъ въ гору. «Колонія» получила свое названіе отъ римской колоніи, которую здѣсь устроилъ Титъ послѣ разрушенія Іерусалима; она совпадаетъ съ деревней «Моца», упомянутой въ Св. Писаніи[1]). Названіе это до сихъ поръ удержалось въ деревнѣ Бетъ-Мице, лежащей немного дальше. Нынѣ въ «Колоніи» находится небольшая еврейская колонія, которая приняла древнее имя «Моца». Отсюда дорога идетъ по Вади-Ханинѣ, потомъ начинаетъ подыматься на гору и чрезъ полтора часа пути путешественникъ въѣзжаетъ въ Іерусалимъ. Дорога идетъ среди группъ еврейскихъ зданій, носящихъ различныя названія, проходитъ мимо школы Alliance Israelite Universelle и кончается у Яффскихъ воротъ.

Эта первая изъ шоссейныхъ дорогъ, проложенныхъ въ странѣ за послѣднее время, устроена лѣтъ сорокъ тому назадъ. Для безопасности путешественниковъ, были построены по сторонамъ ея семнадцать крѣпкихъ каменныхъ зданій, въ которыхъ была помѣщена стража; нынѣ-же надобность въ этой стражѣ миновала, и зданія эти пустуютъ, а многія изъ нихъ даже успѣли превратиться въ развалины. Для содержанія этой дороги въ исправности взимается особая плата съ каретъ и вьючныхъ животныхъ, проходящихъ по ней. Для полученія этого дохода іерусалимское городское Управленіе отдаетъ дорогу въ откупъ частному лицу.

Вслѣдъ за указанной дорогой стали возникать другія. Такъ была проложена дорога изъ Іерусалима въ Іерихонъ, а оттуда къ Іордану. Изъ Іерусалима въ Хевронъ тоже проложена дорога, которая проходитъ мимо гробницы Рахили (7 килом.), мимо Виѳлеема, не входя въ него, мимо Соломоновыхъ прудовъ и, наконецъ, мимо большой деревни Халхулъ. Слѣдуетъ еще упомянуть о небольшой шоссейной дорогѣ, проложенной изъ Іерусалима въ Айнъ-Керемъ.

---

[1]) Іегошуа 18,$_{26}$.

Такимъ образомъ, Іерусалимъ является довольно большимъ узломъ, откуда расходятся шоссейныя дороги по разнымъ направленіямъ.

Изъ Яффы начата была шоссейная дорога въ Сихемъ (Наблусъ), но окончена лишь небольшой участокъ, не доходящій даже до рѣки Оджи, и работы до сихъ поръ не возобновились.

Въ послѣдніе годы часто приходится слышать о проектируемой дорогѣ изъ Яффы въ Газу. Но до сихъ поръ работы не начались, и неизвѣстно, когда онѣ начнутся. Построены, впрочемъ, нѣкоторые мосты чрезъ „вади", такъ что путешествіе изъ Яффы въ Газу въ каретѣ стало болѣе удобнымъ.

Въ сѣверной Палестинѣ, въ Галилеѣ, имѣется одна шоссейная дорога изъ Хифы въ Кефръ-Кану, чрезъ Назаретъ; дорога эта идетъ по Эздрелонской долинѣ и пересѣкаетъ рѣку Кишонъ.

Желѣзныя дороги. 1. Главная желѣзная дорога Палестины — это опять таки дорога, соединяющая Яффу съ Іерусалимомъ. Фирманъ на постройку этой дороги получилъ Іерусалимскій еврей, Іосифъ Навонъ, и онъ продалъ этотъ фирманъ французской компаніи. Дорога эта окончена и открыта для публики въ 1893 году.

Она начинается на сѣверной сторонѣ Яффы и сначала имѣетъ сѣверное направленіе. Но, не доходя до сосѣдней нѣмецкой колоніи Сароны, она поворачиваетъ на юго-востокъ. По выходѣ изъ Яффскихъ садовъ, она проходитъ по землѣ Микве-Израиля и продолжаетъ свой путь по прекрасной равнинѣ, тянущейся до самыхъ горъ. Деревни Язуръ, Бетъ-Дедженъ и Сафрія, лежащія на лѣво отъ шоссе, находятся уже на право отъ желѣзной дороги. У деревни Язуръ на южномъ горизонтѣ можно еще замѣтить колонію Ришонъ-л'Ціонъ. Послѣ получаса пути поѣздъ входитъ въ прекрасныя оливковыя рощи, окружающія городъ Лудъ. Это первая станція на разстояніи 19 километровъ и 35 минутъ отъ Яффы. Слѣдующая станція, Рамле, отстоитъ отъ первой на разстояніи всего только трехъ километровъ, которые поѣздъ проходитъ въ семь минутъ. Изъ Луда до Вади-Сарара, почти до самой третьей станціи, дорога принимаетъ направленіе южное. За городомъ Рамле полотно пересѣкаетъ шоссе и тянется по открытой равнинѣ. Послѣ того, какъ дорога минуетъ деревню Наани, часть которой принадлежитъ колонистамъ Экрона, открывается видъ на право на довольно близко расположенную отъ дороги, утопающую въ зелени колонію Экронъ. Немного дальше, на западѣ, опытный глазъ легко различаетъ и колонію Гедеру. На 40 километрѣ отъ Яффы находится третья станція, Седжедъ. Дорога

идетъ затѣмъ къ востоку по Вади-Сарару и на 50 километрѣ достигаетъ четвертой станціи, *Деръ-Абана*. Недалеко отъ этой станціи, влѣво отъ нея на возвышенности, лежитъ еврейская колонія Артуфъ. Станція Деръ-Абанъ соотвѣтствуетъ станціи Бабъ-эль-Ваду шоссейной дороги. Здѣсь рельсовый путь входитъ въ горы и дорога извивается сначала по Вади-Сарару, а потомъ по Вади-Исманну. Туннелей на этомъ пути нѣтъ; но очень часто приходится поѣзду проходить между двумя отвѣсными стѣнами, образующими нѣчто въ родѣ открытыхъ туннелей. На 76 километрѣ лежитъ послѣдняя станція предъ Іерусалимомъ, Биттиръ. Есть много данныхъ, свидѣтельствующихъ, что это древній Бетаръ, послѣдній оплотъ еврейской независимости. Отсюда дорога идетъ по долинѣ, называемой Долиной Розъ и, наконецъ, прорѣзавъ діагональю долину Рефаимъ, достигаетъ Іерусалима. Станція находится на 87 верстѣ отъ Яффы и поѣздъ прибываетъ туда чрезъ 3 часа 45 мин. по выходѣ изъ этого города; слѣдовательно, весь этотъ путь поѣздъ проходитъ, имѣя среднюю скорость въ 25 километровъ въ часъ.

Вокзалъ въ Іерусалимѣ находится у нѣмецкой колоніи, въ долинѣ Рефаимъ, на нѣкоторомъ разстояніи отъ города, и пассажирамъ приходится еще перейти пѣшкомъ, или въ каретѣ, долину Гихонъ и добраться до яффскихъ воротъ.

2) Второй желѣзно-дорожный путь Палестины находится въ Хоранѣ. Если Яффо-іерусалимская желѣзная дорога имѣетъ главной своей цѣлью перевозку пассажировъ, т. е. массы пилигримовъ и туристовъ, посѣщающихъ страну ежегодно, то хоранская дорога разсчитана главнымъ образомъ на товарное движеніе, на вывозъ изъ Хорана массы пшеницы въ Дамаскъ, а оттуда въ Бейрутъ. Дорога имѣетъ своимъ исходнымъ пунктомъ Дамаскъ и тянется до Мизериба, небольшого города у верховьевъ Ярмука. Мизерибъ—13-ая станція упомянутой дороги. Предпослѣдняя станція, Даэль, находится на разстояніи $1^1/_4$ часа пути отъ Голана, нынѣшняго Сахемъ-Джолана, пріобрѣтеннаго нѣсколько лѣтъ тому назадъ барономъ Ротшильдомъ.

3) Однимъ англійскимъ обществомъ пріобрѣтенъ фирманъ на постройку желѣзной дороги между Хифой и Дамаскомъ. Дорога эта будетъ имѣть громадное значеніе для торговли Палестины, такъ какъ направитъ всю торговлю Хорана не въ Дамаскъ и Бейрутъ, а въ Хифу. Планъ этой дороги слѣдующій. Исходный пунктъ ея Хифа, откуда небольшая вѣтвь отойдетъ въ Акко. Изъ Хифы дорога пойдетъ по Эздрелонской долинѣ до подошвы Малаго Хермона; оттуда

черезъ Вади-Джалудъ, она спустится въ Іорданскую долину и направится на сѣверъ. Тамъ, гдѣ теперь находится мостъ Муджами, она пересѣчетъ Іорданъ; направляясь потомъ къ сѣверу, она пересѣчетъ Ярмукъ недалеко отъ его устья и приблизится къ Тиверіадскому озеру. Огибая это озеро съ востока до его средины, дорога чрезъ Вади-Семакъ направится на востокъ, къ Шейхъ-Сааду, центру управленія Хораномъ, затѣмъ она сдѣлаетъ поворотъ на сѣверъ, потомъ на сѣверо-востокъ и у станціи Сунаменъ хоранской желѣзной дороги она подойдетъ къ этой послѣдней. Отсюда обѣ дороги пойдутъ параллельно до самаго Дамаска. Станція Сунаменъ является восьмой станціей отъ Дамаска по Хоранской дорогѣ и пятой отъ Дамаска по Хифской дорогѣ. Отъ Хифы Сунаменъ составляетъ 21-ую станцію, Дамаскъ же—двадцать пятую.

Однако работы по осуществленію проекта Хифо-Дамасской дороги подвигаются впередъ очень туго. Отъ Хифы пока проложено только нѣсколько километровъ пути. Говорятъ, что вліятельные люди въ Бейрутѣ сильно тормозятъ осуществленіе проекта, въ виду того, что это угрожаетъ торговымъ интересамъ названнаго города [1])

Наконецъ, недавно получено въ Палестинѣ извѣстіе изъ Константинополя, что Султаномъ рѣшено устройство желѣзной дороги изъ Дамаска въ Мекку. Это будетъ грандіозное предпріятіе, во многомъ сходное съ устройствомъ Закаспійской желѣзной дороги. Дорога эта, очевидно, будетъ имѣть исходнымъ пунктомъ Мизерибъ, гдѣ теперь уже собираются караваны, идущіе въ Мекку. Она будетъ имѣть направленіе извѣстнаго Дарбъ-эль-Хаджъ т. е. дороги пилигримовъ. Къ устройству телеграфной линіи по указанному пути уже приступлено.

Телеграфная сѣть въ Палестинѣ длиннѣе сѣти шоссейныхъ и желѣзныхъ дорогъ, вмѣстѣ взятыхъ.

Всѣ болѣе или менѣе значительные города соединены между собою телеграфными проводами. Въ большинствѣ городовъ имѣются и бюро международнаго телеграфа, т. е. такія бюро, которыя принимаютъ депеши на всѣхъ языкахъ міра, лишь-бы эти депеши были написаны французскими буквами. Въ городахъ, гдѣ европейское на-

---

[1]) Концессія на эту дорогу вмѣстѣ со всѣми тѣми сооруженіями, которыя на ней сдѣланы, куплена въ послѣднее время Султаномъ отъ названнаго общества. Говорятъ, что Султанъ имѣетъ въ виду устроить въ Хифѣ главную станцію для мусульманскихъ пилигримовъ, которые будутъ отправляться въ Мекку по проектируемой ими дорогѣ, Мизерибъ —Мекка (см. слѣдующее)

селеніе незначительно, напр. въ Сихемѣ, имѣются только станціи внутренняго сообщенія, гдѣ принимаются телеграммы только на арабскомъ и турецкомъ языкахъ.

Точно также имѣются во всѣхъ значительныхъ городахъ правительственныя почтовыя конторы. Въ приморскихъ городахъ правительственной почтѣ приходится считаться съ конкуренціею иностранныхъ почтъ (см. выше) [1]); во внутреннихъ же городахъ, за исключеніемъ Іерусалима, нѣтъ другой возможности пересылать письма, какъ посредствомъ турецкой почты. Адреса, впрочемъ, могутъ быть написаны и по французски.

---

[1]) Нѣсколько лѣтъ тому назадъ турецкая почта въ Іерусалимѣ устроила въ еврейской улицѣ спеціальное отдѣленіе, во главѣ котораго назначили еврея, причемъ на штемпеляхъ было еврейскими буквами начертано ירושלם Этимъ имѣлось въ виду отвлечь еврейское населеніе отъ австрійской почты и пріохотить его къ пользованію услугами турецкой Но противъ укоренившейся привычки трудно было бороться, и еврейское почтовое отдѣленіе было на нѣкоторое время упразднено. Теперь оно опять возстановлено, но еврейская надпись почему-то больше не существуетъ.

ГЛАВА ДЕВЯТАЯ

Народонаселеніе

(Этнографія)

1. Общее населеніе

Палестина, долгое время служившая ареной борьбы древнихъ и новыхъ народовъ, имѣетъ въ расовомъ отношеніи довольно разнообразное населеніе. Преобладающей является, однако, семитическая расса, представители которой, въ лицѣ арабовъ, составляютъ господствующее населеніе страны, давшее ей свой языкъ и свою культуру. Съ другой стороны, Палестина, являясь родиной двухъ главныхъ религій міра, и населенная главнымъ образомъ послѣдователями третьей религіи, имѣетъ довольно разнообразное населеніе и въ религіозномъ отношеніи. Если мы примемъ во вниманіе, что на востокѣ понятіе о расѣ не такъ развито, какъ въ Европѣ, что въ Палестинѣ населеніе очень чутко ко всякимъ религіознымъ вопросамъ, то станетъ понятно, что населеніе это скорѣе группируется по религіямъ, нежели по расамъ.

Господствующей религіей является религія мусульманская, религія арабовъ, главной массы населенія страны, и турокъ, политическихъ ея властителей.

I. Сельское населеніе

1. Феллахи. Главной частью населенія Палестины, «ея сѣятели и хранители» являются феллахи. По религіи, они, главнымъ образомъ, мусульмане, по языку—арабы, по своему происхожденію-же они далеко не арабы. Это—то коренное, органически связанное съ землей населеніе, которое, можетъ быть, живетъ въ странѣ цѣлыя тысячелѣтія, и котораго не могли изгнать никакіе завоеватели.

Въ феллахахъ, безъ сомнѣнія, много еврейской крови. Извѣстно, что въ то время, какъ среди высшаго культурнаго класса народа въ послѣдній періодъ еврейской исторіи въ Палестинѣ, шла усиленная работа по урегулированію и упроченію религіозныхъ основъ іудаизма, масса населенія, особенно сельская его часть, такъ назы-

ваемый «амъ-гаарецъ» (עם הארץ), стояла въ большинствѣ случаевъ въ сторонѣ отъ этого движенія.

Тѣмъ не менѣе между народомъ и его руководящими классами всегда существовала неразрывная связь, пока обѣ части населенія жили вмѣстѣ, пока онѣ жили одной общей политической и общественной жизнью. Когда же Палестину постигла одна катастрофа за другой, разрушеніе Іерусалима и храма, разрушеніе Бетара, страшныя гоненія Адріана и другихъ римскихъ императоровъ и намѣстниковъ ихъ, умственная жизнь въ странѣ была совершенно убита. Ученые постепенно оставляютъ свою родину, переселяются въ Ва-

Феллахъ

вилонъ, куда они переносятъ и школы и всю свою дѣятельность, а палестинское населеніе, оставшееся безъ руководителей, грубѣло все больше и больше. Между тѣмъ это населеніе было еще довольно многочисленное. Еще въ четвертомъ вѣкѣ, триста лѣтъ послѣ паденія Іерусалима, населеніе Сефориса, Циппори, и его окрестностей могло еще возмутиться противъ римскихъ легіоновъ Галла и Урсицинія.

Двѣсти пятьдесятъ лѣтъ послѣ этого, когда персидскій царь, Хозрой, завоевалъ Сирію, еврейскій отрядъ въ двадцать шесть тысячъ человѣкъ, преимущественно Галилеянъ, присоединился къ его войску и много содѣйствовалъ его побѣдѣ надъ Византійцами, отличившись особенно при взятіи Іерусалима. Опять прошло двѣсти пятьдесятъ лѣтъ. Въ обширной арабской монархіи, основатель новой династіи Калифовъ, Аббасидовъ, поднялъ знамя возстанія противъ послѣдняго Калифа изъ династіи Оммайядовъ, Мервана. Оставленный всѣми, послѣдній искалъ спасенія въ Палестинѣ, по свидѣтельству историковъ тогда еще наполненной Евреями. Онъ надѣялся, что Евреи, изъ ненависти къ Аббасу, родственнику Мохаммеда, окажутъ

Феллахъ изъ окресностей Аскелона.

ему поддержку и будутъ за него сражаться. Помощь, оказанная Евреями не могла, конечно, спасти Калифа Мервана, противъ котораго возсталъ весь мусульманскій міръ, но въ данномъ случаѣ интересенъ тотъ фактъ, что семьсотъ лѣтъ послѣ іерусалимской катастрофы, Палестина была еще въ очень значительной степени заселена евреями. Но оторванные отъ своихъ братьевъ въ другихъ

странахъ, удаленные отъ центра еврейской культуры того времени, Евреи подъ гнетомъ исключительныхъ законовъ со стороны фанатическихъ арабовъ, должны были въ концѣ концовъ ассимилироваться съ господствующимъ населеніемъ, усвоить себѣ его языкъ, его культуру и, наконецъ, его религію. Этотъ процессъ ассимилированія совершился, конечно, не сразу, но постепенно до самаго послѣдняго времени. Нѣкоторые изслѣдователи Палестины указываютъ, что сравнительно недавно Евреи жили въ такихъ пунктахъ Палестины, гдѣ ихъ теперь вовсе нѣтъ. Во время Рамбана (см. дальше), 1200 лѣтъ послѣ разрушенія храма, въ южной Палестинѣ было мно-

Феллахъ изъ Гилеада.

го евреевъ, которые наравнѣ съ арабами вели пастушескій образъ жизни. Это могли быть только коренные жители страны, а не эмигранты, въ то время начавшіе появляться въ странѣ изъ разныхъ странъ, особенно изъ Испаніи. До настоящаго времени сохранилась еще группа еврейскихъ семействъ въ деревнѣ Пекіинъ, въ Галилеѣ, несомнѣнно очень древняго происхожденія. Эти люди настоящіе феллахи. Языкомъ, жизнью и своей внѣшностью они ничѣмъ не от-

личаются отъ своихъ сосѣдей—мусульманъ. Раньше ихъ было больше, и, можетъ быть, и эти немногіе изчезли бы чрезъ какой нибудь десятокъ лѣтъ, если бы не новая колонизація. Что феллахи не арабы, видно и изъ того, что въ странѣ слово «àрабъ» означаетъ только бедуина, кочевника, пришлаго. Феллаха же никогда арабомъ не называютъ, хотя онъ говоритъ «àраби», т. е. по арабски. По увѣренію многихъ, знакомыхъ съ арабскимъ языкомъ, въ разговорномъ языкѣ феллаховъ Палестины сохранилось много словъ еврейскихъ, неизвѣстныхъ въ литературномъ арабскомъ языкѣ. Наконецъ, слѣдуетъ обратить вниманіе на то, что тамъ, гдѣ удержалось осѣдлое населеніе феллаховъ, древнія еврейскія названія сохранились въ точности или съ весьма легкими измѣненіями, между тѣмъ какъ въ мѣстностяхъ, гдѣ преобладаетъ бедуинское населеніе, àрабъ, древнія названія совершенно исчезли. Въ продолженіе ряда вѣковъ сельское населеніе Палестины, конечно, впитало въ себя много другихъ элементовъ: греческихъ и римскихъ колонистовъ, въ первые вѣка послѣ разрушеніе храма, арабовъ—въ эпоху арабскаго владычества. Такимъ образомъ типъ феллаховъ не можетъ считаться вполнѣ чистымъ, хотя многія фигуры поразительно напоминаютъ библейскія, по крайней мѣрѣ такъ, какъ привыкли представлять себѣ эти послѣднія. Въ недавнее время, 60—70 лѣтъ тому назадъ, во время владычества Египтянъ въ Сиріи, были переселены въ Палестину феллахи изъ Египта. Эти *Египтяне* живутъ во многихъ деревняхъ, почти не смѣшиваясь съ «кореннымъ» населеніемъ. Антагонизмъ между обѣими группами населенія въ подобныхъ деревняхъ очень великъ. Браки между ними рѣдки, и при случаѣ египтяне готовы вернуться на родину.

Феллахи очень религіозны и очень аккуратно исполняютъ свои религіозные обряды. Но религіозность ихъ чисто внѣшняя, и въ моральномъ отношеніи они стоятъ довольно низко. Причину этого надо искать въ ихъ вѣковой забитости, въ глубокомъ невѣжествѣ и въ особенностяхъ ихъ политическаго положенія. Феллахи очень суевѣрны и почитаютъ массу святыхъ, шейховъ, дервишей и др. Каждый округъ, чуть ли не каждая деревня, имѣетъ своего святого, иногда живого шейха, именемъ котораго клянутся жители всей окрестности. Во многихъ мѣстахъ имѣются гробницы знаменитыхъ шейховъ и чудодѣевъ, такъ называемые «вели», которые привлекаютъ къ себѣ массу поклонниковъ. Такимъ образомъ имѣются въ странѣ «вели», посвященные всѣмъ пророкамъ и патріархамъ Евреевъ. Объ исторической [illegible]ницъ говорить не-

чего. Такъ, къ югу отъ Яффы арабы показываютъ гробницу Реувина (Неби-Рубинъ), гдѣ ежегодно осенью собираются массы богомольцевъ, которые проводятъ здѣсь цѣлый мѣсяцъ. Къ сѣверу отъ Петахъ-Тыквы, у деревни Кафръ-Сабы, имѣется Неби-Веніяминъ; между Петахъ-Тыквой и Зихронъ-Яковомъ—Неби-Шимонъ и т. д.

„Вели" Неби-Даудъ у Джимзы.

Во многихъ мѣстахъ Палестины, особенно въ Галилеѣ и въ окрестностяхъ Іерусалима и Виѳлеема, живутъ *феллахи-христіане*, населяя либо отдѣльныя деревни, либо же входя въ составъ деревень съ мусульманскимъ населеніемъ. Христіане эти отчасти потомки тѣхъ христіанъ, которые жили въ странѣ до покоренія ея арабами, отчасти потомки крестоносцевъ. Тѣмъ не менѣе, они признаютъ арабскій языкъ своимъ роднымъ языкомъ и вообще считаютъ себя коренными арабами. Феллахи-христіане стоятъ въ культурномъ отношеніи выше своихъ мусульманскихъ сосѣдей, такъ какъ европейскія религіозныя общины и конгрегаціи заботятся о своихъ единовѣрцахъ въ Св. Землѣ, устраиваютъ для нихъ школы, церкви и всячески заботятся объ улучшеніи ихъ быта. Палестинскіе христіане принадлежатъ либо къ греческой церкви, либо къ

католической. Въ Сиріи и сѣверной Палестинѣ имѣется еще отдѣльная секта *маронитовъ*. Эта секта, хотя все больше и больше приближается къ католической церкви и признаетъ надъ собой главенство папы, тѣмъ не менѣе, имѣетъ многія спеціальныя черты и традиціи. Разговорный языкъ ихъ—арабскій, но языкъ ихъ литургіи—древне-сирійскій. Въ среднемъ Ливанѣ марониты живутъ компактной массой и, благодаря заступничеству европейскихъ правительствъ и особенно Франціи, добились нѣкоторой автономіи. Они имѣютъ съ 1860-го года собственную внутреннюю жандармерію и пашу-христіанина. Паша этотъ выбирается правительствомъ Султана на пять лѣтъ и утверждается европейскими правительствами.

Внутренній видъ дома араба-христіанина.

Въ нѣкоторыхъ мѣстностяхъ Галилеи живутъ въ деревняхъ *метауліи*, представители извѣстной мусульманской секты. Извѣстно, что мусульмане раздѣляются на суннитовъ и шіитовъ. Первые, къ которымъ принадлежатъ арабы и турки, составляютъ главную, ортодоксальную часть мусульманства. Они, помимо главной священной книги мусульманъ, Корана, приняли еще и дополненіе къ Корану, Сунну, откуда и ихъ названіе. Въ историческомъ отношеніи они признаютъ авторитетъ первыхъ калифовъ, Абу-Бекра, Омара, Осма-

на и, наконецъ, Али. Вторые, извѣстные подъ названіемъ шіитовъ, считаютъ, что совершенно несправедливо были выбраны калифами первые трое, что калифъ Али стоитъ выше не только ихъ, но и самого пророка. Онъ въ ихъ глазахъ является воплощеніемъ божества. А такъ какъ Сунна является твореніемъ первыхъ калифовъ, особенно же Моавіи, соперника Али, то шіиты Сунны вовсе не признаютъ. Это мусульманскіе караимы. Къ шіитамъ принадлежатъ всѣ персы. Тѣ же шіиты изъ арабовъ, которые живутъ въ Сиріи, называются метауліями. Они очень фанатичны, избѣгаютъ общества послѣдователей другихъ религій, не ѣдятъ съ ними изъ одной посуды и вообще живутъ изолировано отъ другихъ.

Крупную роль въ Средней Сиріи и сѣверной Палестинѣ играетъ небольшое племя *Друзовъ*. Это, собственно говоря, опять таки только религіозная группа, а не племя. Но отличаясь рѣзко отъ своихъ сосѣдей вѣрованіями и религіозными обычаями, живя отдѣльной замкнутой жизнью, друзы, наконецъ, и въ племенномъ отношеніи нѣсколько отличаются отъ другихъ Сирійцевъ. Высокіе, стройные, они извѣстны своей воинственностью и мужествомъ. Они живутъ преимущественно на Ливанѣ, Хермонѣ и среди той группы горъ къ востоку отъ Хорана, которыя извѣстны у арабовъ подъ именемъ Джебель-Друзъ (см. выше).

Религія друзовъ представляетъ собою смѣсь мусульманскихъ и христіанскихъ вѣрованій вмѣстѣ съ остатками вѣрованій древнихъ Сирійцевъ. Главная основа ихъ религіознаго міросозерцанія состоитъ въ слѣдующемъ. Жестокій и сумасбродный деспотъ Калифъ Хакимъ-Біамръ-Алла (994-1020), изъ династіи фатимидовъ въ Египтѣ, объявилъ себя послѣднимъ *имамомъ*, т. е. воплощеніемъ Али, и требовалъ себѣ божескихъ почестей. Религіозное броженіе было очень сильно въ ту эпоху, и новый Калигула нашелъ себѣ послѣдователей. Скоро явился и пророкъ, Мохаммедъ Нешітегинъ, прозванный Дурдзи, который ввелъ новое ученіе въ систему и далъ сектѣ свое имя. [1]) Главный догматъ новой религіи состоитъ въ томъ, что послѣдній имамъ не умеръ, а только скрывается; но въ извѣстный день онъ явится и дастъ торжество своей религіи и господство надъ міромъ своимъ послѣдователямъ. Дальнѣйшія детали религіозныхъ вѣрованій Друзовъ неизвѣстны, такъ какъ онѣ считаются тайной и сообщаются только посвященнымъ. Такимъ образомъ, все племя Друзовъ раздѣляется на двѣ неравныя части: большинство не имѣетъ никакого понятія о своей религіи, и только меньшинство, составляющее умственную

[1]) Дурдзи—форма единственнаго числа, а Друзъ множественнаго.

и общественную аристократію, посвящено въ ея мистеріи. Но и среди этого меньшинства имѣются различныя градаціи. Вслѣдствіе того, религіозные обряды Друзовъ совершенно неизвѣстны большинству населенія, и о нихъ въ странѣ существуютъ самыя разнообразныя, иногда самыя нелѣпыя мнѣнія, и Друзы одинаково нелюбимы какъ мусульманами, такъ и христіанами.

Въ послѣднее время среди осѣдлаго сельскаго населенія Палестины появились въ довольно значительномъ количествѣ *черкесы*. Особенно много ихъ за Іорданомъ, въ Джоланѣ и въ Аджлунѣ. Это —выходцы изъ Болгаріи, покинувшіе эту страну послѣ послѣдней Русско-Турецкой войны и возстановленія Болгарскаго Княжества. Наконецъ, въ Кесаріи или Цезареѣ, имѣется колонія Босняковъ, эмигрировавшихъ изъ Босніи послѣ оккупаціи ея Австріей въ 1878 г. Босняки—славяне, но мусульманскаго вѣроисповѣданія.

2. *Бедуины*. Какъ уже сказано выше, Бедуины или «Арабъ» являются главнымъ чистымъ типомъ арабскихъ завоевателей Палестины и Сиріи, хотя и съ ними ассимилировались тѣ бродячія племена, которыя всегда жили на востокѣ, на краю пустыни. Это такъ называемые Бне-Кедемъ (בני קדם), сыны Востока, которые всегда совершали набѣги на осѣдлыхъ жителей Палестины и грабили ихъ. Но и эти Бне-Кедемъ, вѣроятно, были родственны арабамъ, и ихъ раствореніе среди арабовъ-завоевателей не измѣнило чистоты арабскаго типа.

Главной характеристичной чертой бедуиновъ это то, что они себѣ домовъ не строятъ, а живутъ въ черныхъ палаткахъ изъ козьей шерсти, которыя они называютъ «Бетъ-Ша'аръ», т. е. волосянымъ домомъ. Они занимаются преимущественно скотоводствомъ. Но многіе изъ нихъ занимаются и земледѣліемъ. Такіе бедуины владѣютъ и землей, и кочевниками могутъ быть названы только въ томъ смыслѣ, что мѣняютъ свои поселенія по временамъ года: зимой они переносятъ свои палатки въ долину, поближе къ полямъ, на которыхъ они работаютъ; лѣтомъ же они ихъ переносятъ на холмы, потому что воздухъ тамъ здоровѣе и свѣжѣе. Они такимъ образомъ кочуютъ только въ предѣлахъ принадлежащей имъ земли и являются переходной ступенью отъ кочевниковъ къ осѣдлымъ земледѣльцамъ, феллахамъ. Правительство очень поощряетъ такого рода переходы отъ кочевой жизни къ осѣдлой. Часто приходится слышать о цѣлыхъ племенахъ и группахъ, рѣшившихся прикрѣпиться къ землѣ и строить себѣ деревни. Если племя, или колѣно (שבט), болѣе или менѣе значительно, то Правительство отправляетъ дѣтей знатнѣйшихъ шейховъ въ

Константинополь и воспитываетъ ихъ на свой счетъ въ какомъ нибудь училищѣ, обыкновенно въ военномъ. Этимъ Правительство преслѣдуетъ двоякую цѣль: съ одной стороны оно льститъ самолюбію шейховъ, а съ другой оно держитъ ихъ дѣтей въ видѣ заложниковъ на всякій случай....

Настоящіе же бедуины-кочевники живутъ на окраинахъ Палестины, на востокѣ—за Іорданомъ и на югѣ—въ Газской области, между Палестиной и Египтомъ. Особенно извѣстно на востокѣ племя Анезе, ежегодно перекочевывающее изъ сѣверной Аравіи въ Хоранъ и обратно. Эти бедуины-кочевники совершенно независимы

Бедуинскія палатки.

отъ правительства, и даже многіе изъ феллаховъ, желающихъ избѣгнуть военной службы или совершившихъ какое нибудь преступленіе, и вообще всѣ тѣ, у которыхъ совѣсть не чиста, или которые имѣютъ счеты съ Правительствомъ, убѣгаютъ къ бедуинамъ, среди которыхъ они находятся въ совершенной безопасности. Въ послѣднее время Правительство энергически борется и съ этимъ явленіемъ, и лѣтъ десять тому назадъ оно покорило значительную часть газскаго округа. Дѣло произошло такъ: два племени поссорились между собой, и дѣло дошло у нихъ до серьезнаго столкновенія. По-

Бедуины-всадники.

Константинополь и воспитываетъ ихъ на свой счетъ въ какомъ нибудь училищѣ, обыкновенно въ военномъ. Этимъ Правительство преслѣдуетъ двоякую цѣль: съ одной стороны оно льститъ самолюбію шейховъ, а съ другой оно держитъ ихъ дѣтей въ видѣ заложниковъ на всякій случай....

Настоящіе же бедуины-кочевники живутъ на окраинахъ Палестины, на востокѣ—за Іорданомъ и на югѣ—въ Газской области, между Палестиной и Египтомъ. Особенно извѣстно на востокѣ племя Анезе, ежегодно перекочевывающее изъ сѣверной Аравіи въ Хоранъ и обратно. Эти бедуины-кочевники совершенно независимы

Бедуинскія палатки.

отъ правительства, и даже многіе изъ феллаховъ, желающихъ избѣгнуть военной службы или совершившихъ какое нибудь преступленіе, и вообще всѣ тѣ, у которыхъ совѣсть не чиста, или которые имѣютъ счеты съ Правительствомъ, убѣгаютъ къ бедуинамъ, среди которыхъ они находятся въ совершенной безопасности. Въ послѣднее время Правительство энергически борется и съ этимъ явленіемъ, и лѣтъ десять тому назадъ оно покорило значительную часть газскаго округа. Дѣло произошло такъ: два племени поссорились между собой, и дѣло дошло у нихъ до серьезнаго столкновенія. По-

Бедуины-всадники.

бѣжденная сторона обратилась тогда за помощью къ Правительству, которое вмѣшалось въ дѣло съ большой энергіей. Оно отправило большой отрядъ войска всѣхъ родовъ оружія, а изъ Константинополя спеціально командировало военнаго начальника, *миралая* (полковника). Дѣло оказалось очень серьезнымъ и кончилось побѣдой правительственнаго войска. По умиротвореніи края, вся земля была записана въ *табу*, т. е. въ правительственные регистры, дабы заставить бедуиновъ платить налоги, обязательные для всѣхъ земле-

Бедуинъ.

дѣльцевъ. Наконецъ, въ 1900-мъ году устроена была спеціальная каймакамія въ городѣ Бееръ-Шева. Точно такъ же удалось Правительству стать твердой ногой на югѣ за-іорданской области, въ Керакѣ, древнемъ Киръ-Моавѣ, гдѣ теперь управляетъ паша, имѣющій въ своемъ распоряженіи довольно внушительный гарнизонъ.

Такимъ образомъ авторитетъ Правительства усиливается все больше и больше среди бедуиновъ, и проведеніе желѣзно-дорожнаго пути изъ Дамаска въ Мекку (см. выше) усилитъ его еще больше. Почти всѣ феллахи Хорана и Аджлуна—бывшіе бедуины.

ические и нравственныя качества бедуиновъ общеизвѣстны, тіе склонны эти качества слишкомъ поэтизировать. Беду- бры, свободолюбивы и гостепріимны. Главное занятіе ихъ — дство,—не особенно сложное.

всѣ работы бедуины возлагаютъ на женщинъ; самъ же беду- роводитъ всю свою жизнь въ *dolce far niente*.

За то на конѣ, съ длинной пикой въ рукѣ, онъ становится мимымъ наѣздникомъ и неустрашимымъ воиномъ. Какъ насто-

Бедуинъ.

ящій сынъ пустыни, бедуинъ не знаетъ никакихъ религіозныхъ об- рядовъ и о религіи думаетъ меньше всего. Больше всего его инте- ресуетъ политика, т. е. распри и раздоры между отдѣльными пле- менами, да караваны, проходящіе мимо его поселенія—караваны, отъ которыхъ можно поживиться, взявши съ нихъ дань, выкупъ за право прохожденія по данной территоріи, или просто ограбивши ихъ. Въ общемъ можно сказать, что въ Палестинѣ, гдѣ авторитетъ Правительства усиливается все больше и больше, «духъ дикаго ихъ рыцарства замѣтно упалъ», выражаясь словами поэта.

II. Городское населеніе.

Населеніе палестинскихъ городовъ, большинство которыхъ и теперь еще носитъ характеръ деревень, немногимъ отличается отъ населенія деревень, и все, что было сказано о феллахахъ, можетъ быть отнесено и къ городскимъ жителямъ. Главная масса ихъ состоитъ изъ мусульманъ, говорящихъ по арабски и поэтому причисляющихъ себя къ арабамъ. Тѣмъ не менѣе слѣдуетъ замѣтить, что большіе города, какъ Іерусалимъ, Хевронъ, считающіеся святыми и въ глазахъ мусульманъ, или служащіе центрами управленія стра-

Бедуинка, приготовляющая масло.

ной, привлекали къ себѣ больше арабовъ-завоевателей, почему чисто арабскій элементъ въ нихъ и преобладаетъ. Такъ, въ Іерусалимѣ, Хевронѣ, Сихемѣ (Наблусѣ) имѣются фамиліи, причисляющія себя къ потомкамъ пророка и его ближайшихъ сподвижниковъ. Особенно извѣстны аристократическія фамиліи Хусейновъ и Халдіе, враждующіе между собою за гегемонію въ общественной жизни страны.

Покореніе страны турками не оказало особеннаго вліянія на составъ населенія городовъ. Прежде всего до послѣдняго времени правительственная власть была лишь номинальная, и фактически

страна управлялась мѣстными шейхами. И теперь, даже при все усиливающейся власти правительства, низшіе чиновники почти исключительно арабы. Арабскій языкъ, какъ святой, считается равноправнымъ съ турецкимъ во всѣхъ вѣдомствахъ государственнаго управленія, за исключеніемъ военнаго. Такимъ образомъ даже чиновники-турки скоро научаются говорить по арабски. Представители турокъ въ странѣ состоятъ изъ однихъ только высшихъ чиновниковъ, рѣдко остающихся въ странѣ по истеченіи срока службы. Чиновники эти обыкновенно возвращаются на родину, въ чисто турецкія области или въ Константинополь, гдѣ они надѣются получить новый постъ, новое назначеніе. Вслѣдствіе всего этого турецкій элементъ въ странѣ очень незначителенъ.

Торговыя выгоды, представляемыя большими городами, привлекли къ нимъ довольно значительный элементъ *грековъ* какъ изъ различныхъ областей Турціи, такъ и изъ самой Греціи. Греки эти вмѣстѣ съ арабами православнаго вѣроисповѣданія составляютъ крупную силу въ странѣ. Ихъ патріархи съумѣли такъ поставить себя, что они во внутренней жизни своей общины совершенно самостоятельны и почти независимы отъ правительства. Тактичная политика выдающихся членовъ ихъ паствы, ихъ солидарность въ общественныхъ дѣлахъ еще болѣе увеличиваетъ престижъ греческой православной общины въ Палестинѣ. Менѣе многочисленны въ Палестинѣ армяне, но и они съумѣли себя хорошо поставить въ странѣ. Ихъ значеніе не поколебалось даже послѣ смутъ послѣднихъ лѣтъ въ Арменіи и Константинополѣ.

Святыя мѣста Палестины всегда привлекали къ себѣ массу европейцевъ. Въ Іерусалимѣ, Яффѣ, Хифѣ и др. имѣются болѣе или менѣе крупныя колоніи англичанъ, французовъ, нѣмцевъ, испанцевъ и другихъ европейскихъ народностей. Имѣются также колоніи персовъ. Всѣ эти иностранцы живутъ подъ защитой своихъ консуловъ. Самая многочисленная европейская колонія—это нѣмецкая. Въ Яффѣ, Іерусалимѣ и Хифѣ нѣмцы занимаются торговлей, разными промыслами и ремеслами. Отдѣльныя нѣмецкія семейства проживаютъ и въ другихъ городахъ; такъ, напримѣръ, въ Рамле, Назаретѣ, Тиверіадѣ имѣются гостинницы, содерживаемыя нѣмцами. Нѣмцы также основали въ странѣ три земледѣльческія колоніи—Сарону возлѣ Яффы, Кармель возлѣ Хифы и Рефаимъ возлѣ Іерусалима. Четвертая нѣмецкая колонія, основанная между Сароной и Яффой, теперь уже слилась съ этой послѣдней и составляетъ одну изъ ея частей. Тамъ живутъ лица, принадлежащія къ торгово-промыш-

ленному классу. Нѣмецкія земледѣльческія колоніи въ Палестинѣ обязаны своимъ возникновеніемъ піэтическому движенію среди нѣмцевъ Южной Германіи, преимущественно Вюртемберга. Это движеніе выразилось въ основаніи религіознаго общества Tempel-Gemeinde, которое вообще обнаруживаетъ сильное тяготѣніе къ Св. Землѣ. Значеніе нѣмецкой колонизаціи въ Палестинѣ много усилилось послѣ путешествія Императора Вильгельма въ Св. Землю.

Нужно отдать справедливость европейцамъ Палестины. Они не только ищутъ здѣсь выгодъ какъ для себя лично, такъ и для тѣхъ политическихъ и религіозныхъ обществъ, представителями которыхъ

Цыганъ—кузнецъ.

они являются, но и весьма часто преслѣдуютъ задачи научнаго характера. И въ самомъ дѣлѣ, изученіе Палестины въ географическомъ и археологическомъ отношеніяхъ сдѣлало въ послѣдніе годы большіе успѣхи, благодаря именно дѣятельности европейцевъ, живущихъ въ Палестинѣ. Особенно отличаются на этомъ поприщѣ англичане, нѣмцы и французы.

Къ иностранцамъ въ Палестинѣ принадлежатъ также алжирскіе арабы. Покинувъ Алжиръ изъ-за нежеланія жить подъ владычествомъ французовъ-христіанъ, упомянутые арабы находятъ для себя болѣе удобнымъ проживать въ Палестинѣ подъ защитой фран-

цузскихъ консуловъ. Въ городахъ они обыкновенно нанимаются въ сторожа и, какъ таковые, очень цѣнятся. Въ Галилеѣ они также живутъ въ деревняхъ и занимаются земледѣліемъ.

Говоря о населеніи Палестины, слѣдуетъ также упомянуть о неграхъ и о цыганахъ. Мѣстные негры—бывшіе невольники, вывезенные изъ Африки и затѣмъ освобожденные по приказанію правительства. Потомки ихъ, къ которымъ присоединились позднѣйшіе выходцы изъ Египта, образуютъ нынѣ значительныя колоніи въ городахъ, гдѣ они преимущественно занимаютъ должности сторожей и швейцаровъ или же работаютъ въ качествѣ поденщиковъ. Благодаря своей физической силѣ и выносливости, мѣстные негры въ качествѣ рабочаго люда очень цѣнятся. Что касается цыганъ, то они кочуютъ со своими жалкими палатками по городамъ и деревнямъ. Малолѣтніе цыганята въ лохмотьяхъ, а порою и совершенно нагіе, валяются по цѣлымъ днямъ въ грязи вокругъ палатокъ, занимаясь, гдѣ это только возможно, попрошайничествомъ. Спеціальность цыганъ—это кузнечное мастерство. Инструменты ихъ крайне незатѣйливы: небольшой ручной мѣхъ, небольшая наковальня подъ открытымъ небомъ—вотъ вся ихъ мастерская.

2. Еврейское населеніе.

Еврейское населеніе Палестины представляетъ собой еврейскій народъ въ миніатюрѣ. Всѣ раздѣленія и подраздѣленія народа—слѣдствія двадцативѣковаго странствованія по всѣмъ странамъ міра существуютъ среди еврейскаго населенія этой страны. Востокъ и Западъ, Сѣверъ и Югъ, культурныя страны Европы и Америки, отсталыя и полудикія страны Азіи и Африки имѣютъ своихъ представителей среди евреевъ Св. Земли. Въ первые вѣка своего странствованія народъ еврейскій разсѣялся лучеобразно во всѣ страны свѣта изъ одного общаго центра, изъ Палестины. Нынѣ же замѣчается обратное явленіе: изъ всѣхъ странъ свѣта, со всѣхъ концовъ міра евреи устремляются въ одинъ общій центръ, на свою старую родину, въ страну своихъ предковъ. Но встрѣчаясь другъ съ другомъ на развалинахъ своего древняго величія, у западной стѣны храмовой ограды, братья не узнаютъ другъ друга: каждый говоритъ на своемъ языкѣ, каждый живетъ отдѣльной жизнью, имѣетъ свои особые нравы и обычаи, свое собственное міросозерцаніе. Вотъ почему еврейское населеніе не имѣетъ въ странѣ того значенія, которое оно могло бы имѣть, благодаря своей сравнительной многочисленности, особенно въ главномъ центрѣ страны, въ Іерусалимѣ.

Трудно указать съ точностью число евреевъ въ Палестинѣ, какъ и число ея жителей вообще. Обыкновенно принято считать народонаселеніе Палестины въ пятьсотъ или шестьсотъ тысячъ, а число евреевъ, въ шестьдесятъ тысячъ душъ, что составляетъ 10 – 12% всѣхъ жителей страны. Половина всѣхъ евреевъ Палестины живетъ въ Іерусалимѣ, гдѣ число ихъ доходитъ до тридцати тысячъ душъ, составляя двѣ трети всего населенія города. Остальные евреи живутъ преимущественно въ городахъ: Хевронѣ, Яффѣ, Хифѣ, Сафедѣ и Тиверіадѣ. Небольшія группы проживаютъ въ Газѣ, Рамле, Сихемѣ и Аккѣ. Наконецъ, до шести тысячъ евреевъ населяютъ возникшія въ послѣднія десятилѣтія колоніи. По характеру, образу жизни и нѣкоторымъ различіямъ въ вѣрованіяхъ и религіозныхъ обычаяхъ, можно раздѣлить палестинскихъ евреевъ на двѣ большія группы: на восточныхъ и западныхъ. По языку же еврейское населеніе должно быть раздѣлено на три группы. Къ первой относятся тѣ изъ восточныхъ евреевъ, которые говорятъ между собой по испански, почему и называются испанскими, или португальскими евреями (*сефардимъ*). Ко второй должны быть отнесены тѣ изъ восточныхъ евреевъ, которые говорятъ между собой по арабски. Наконецъ, третью группу составляютъ всѣ такъ называемые западные евреи, разговорный языкъ которыхъ нѣмецкій жаргонъ. Этихъ послѣднихъ евреевъ называютъ обыкновенно польскими, или нѣмецкими евреями, (*ашкиназимъ*).

1. *Сефардимъ*. Начало испанской общины въ Іерусалимѣ нужно отнести ко времени окончанія Крестовыхъ походовъ и возстановленія господства мусульманъ въ Палестинѣ. Въ это время знаменитый еврейскій ученый, рабби Моше-бенъ-Нахманъ, извѣстный подъ именемъ Рамбана רמב"ן долженъ былъ бѣжать изъ Испаніи вслѣдствіе того, что онъ осмѣлился побѣдить въ диспутѣ фанатическихъ католическихъ монаховъ, или вѣрнѣе, выкреста Пабло. Онъ, Рамбанъ, переселился въ Іерусалимъ, который за нѣсколько лѣтъ передъ тѣмъ потерпѣлъ сильное опустошеніе отъ Монголовъ, и вновь основалъ тамъ еврейскую общину, которая стала разростаться, привлекая къ себѣ евреевъ выходцевъ изъ Сиріи, Месопотаміи, Египта и Испаніи. Особенное же развитіе получила іерусалимская еврейская община съ изгнаніемъ евреевъ изъ Испаніи. Около этого времени совершилось также завоеваніе Палестины Султаномъ Селимомъ, лѣтъ чрезъ двадцать пять послѣ испанской катастрофы. Турецкіе Султаны очень милостиво приняли несчастныхъ изгнанниковъ въ свои владѣнія, одаривъ ихъ разными льготами. И нѣтъ никакого

сомнѣнія что вслѣдъ за побѣдоносными турецкими войсками и евреи проникли въ страну своихъ предковъ и стали основывать общины въ различныхъ ея городахъ. И только безначаліе и произволъ мѣстныхъ фанатическихъ шейховъ и эмировъ, господствовавшихъ въ странѣ до послѣдняго времени, не дали еврейскимъ общинамъ прочно обосноваться въ странѣ, и часто приходилось евреямъ и въ странѣ своихъ предковъ терпѣть тѣ же гоненія, которыя выпадали на ихъ долю въ Европѣ. Такъ, напримѣръ, газская община была разрушена и члены ея вынуждены были спастись бѣгствомъ въ Хевронъ, бросивъ свои дома на расхищеніе мусульманъ. А между тѣмъ, во время Саббатая-Цеви упомянутая община считалась довольно многочисленной, и изъ нея даже вышелъ ревностный пророкъ лжемессіи, Натанъ.

Такъ какъ появленіе испанскихъ евреевъ въ странѣ тѣсно связано съ массовымъ переселеніемъ ихъ послѣ изгнанія изъ Испаніи въ предѣлы Турецкой Имперіи, на основаніи льготъ, данныхъ имъ Султаномъ Баязидомъ II, то и до настоящаго времени еврейско-испанская община считается въ глазахъ правительства коренной еврейской общиной. Ихъ раввины, такъ называемые хахамы, пользуются такимъ же почетомъ и такими же привиллегіями, какъ и представители другихъ религій. Въ Константинополѣ имѣется хахамъ-баши, который считается главой всѣхъ турецкихъ Евреевъ. Полномочія его въ дѣлахъ его единовѣрцевъ очень обширны, уваженіе къ нему властей и высшихъ государственныхъ сановниковъ громадно. И если бы эти хахамы были въ состояніи пользоваться своимъ положеніемъ, они бы, пожалуй, легко могли вернуть времена «Рошъ-Голуты». Такіе хахамъ-баши существуютъ во всѣхъ большихъ провинціальныхъ городахъ, гдѣ организованы еврейскія общины; слѣдовательно, также въ Іерусалимѣ. Іерусалимскій хахамъ-баши выбирается мѣстной общиной и утверждается Константинопольскимъ хахамомъ и высшимъ правительствомъ. Вступленіе его въ должность сопровождается извѣстной церемоніей. Фирманъ Султана на званіе хахамъ-баши привозится спеціальнымъ человѣкомъ. Этотъ фирманъ читается очень торжественно въ сераѣ въ присутствіи паши, высшихъ властей и представителей другихъ религій. Послѣ торжества хахамъ-баши обязательно обмѣнивается визитами со всѣми высшими лицами города: съ пашей, греческимъ патріархомъ, католическимъ архіепископомъ и др. Хахамъ-баши имѣетъ своихъ кавасовъ и свой мундиръ, который ему спеціально присылается изъ Константинополя и въ который онъ облачается во-

Группа Іерусалимскихъ евреевъ.

время торжества посвященія. Всякій разъ, когда хахамъ посѣщаетъ пашу, или является въ серай [1]), караулъ отдаетъ ему честь. Хахамубаши присвоено право назначать отъ себя помощниковъ въ другіе, меньшіе, города своего округа. Хотя по закону избирать и быть избираемымъ въ Хахамъ-баши имѣетъ право всякій еврей, турецкаго подданства, испанская община ревниво заботится о томъ, чтобы представитель высшей духовной власти выбирался только изъ ея среды. Хахамъ-баши вмѣстѣ съ совѣтомъ, Бетъ-Диномъ, вѣдаетъ всѣ

Испанскій еврей.

дѣла общины. Послѣдняя получаетъ довольно значительныя пожертвованія отъ богатыхъ и щедрыхъ единовѣрцевъ діаспоры, но деньги эти идутъ или на общественныя учрежденія и нужды, или же на помощь хахамамъ, посвятившимъ себя изученію торы. Масса же народа матеріальной поддержки, такъ называемой *халуки*, [2]) не получаетъ.

Главное занятіе сефардимъ—мелкая торговля и ремесла. Многіе изъ нихъ занимаются также и тяжелымъ физическимъ трудомъ работая въ качествѣ поденщиковъ, носильщиковъ и т. д., обнару-

[1]) Правительственное учрежденіе.

[2]) См. дальше.

живая выносливость и крайнюю нетребовательность. Болѣе или менѣе состоятельные сефардимъ играютъ роль банкировъ, мѣнялъ и ростовщиковъ. Тѣсное общеніе съ арабами не прошло безслѣдно для сефардимъ: они хорошо говорятъ по арабски, одѣваются, какъ арабы, отъ которыхъ они переняли и нѣкоторые обычаи. Тѣмъ не менѣе, сефардимъ не трудно отличить отъ арабовъ по особенной печати интеллигентности на ихъ лицахъ. Нѣкоторыя фигуры невольно внушаютъ къ себѣ уваженіе своей осанкой и почтеннымъ своимъ видомъ: настоящія библейскія фигуры! Умственная жизнь сефардимъ крайне бѣдна, и нынѣшніе сефардимъ въ духовномъ отношеніи далеко отстали отъ своихъ средневѣковыхъ предковъ—поэтовъ, ученыхъ и мыслителей Испаніи. Даже въ спеціальной еврейской наукѣ сефардимъ, за рѣдкими исключеніями, въ послѣдніе вѣка не создали ничего выдающагося, не выдвинули ни одного генія. Сефардійскіе хахамы ударились въ мистицизмъ, занимаются каббалой теоретически и практически, вслѣдствіе чего масса очень суевѣрна: всюду видитъ сверхъестественное, вѣритъ въ амулеты, заклинанія, въ раввиновъ-чудодѣевъ и въ мусульманскихъ шейховъ. Молодежь, прошедшая какую нибудь школу, приняла внѣшній лоскъ европеизма, какъ напр., разговоръ по французски, щеголеватость въ одеждѣ, но ничего больше. Новѣйшія вѣянія въ еврействѣ сефардимъ чужды: точно такъ же далеки они отъ новой еврейской литературы.

Положеніе женщины въ сефардской средѣ, хотя и носитъ на себѣ печать востока, далеко не столь жалкое, какъ у арабовъ. Многоженство, разрѣшаемое закономъ, на самомъ дѣлѣ встрѣчается рѣдко. Обыкновенно только тогда, когда послѣ долгой супружеской жизни, сефарди не имѣетъ потомства, онъ, съ разрѣшенія своей первой жены, беретъ себѣ вторую. Многія сефардскія женщины обучаются Торѣ и даже Талмуду, а нѣкоторыя даже прекрасно говорятъ по еврейски. Вообще еврейская рѣчь часто слышится въ устахъ испанскихъ евреевъ. Любопытно, что въ то время, какъ любой раввинъ или ученый изъ ашкиназимъ, пишущій безукоризненно по еврейски, не въ состояніи пользоваться этимъ языкомъ въ разговорной рѣчи, всякій малограмотный сефарди, имѣющій въ запасѣ нѣсколько десятковъ еврейскихъ словъ, ловко ими пользуется и для разговора. Объясняется это разноязычіемъ востока вообще, гдѣ приходится встрѣчаться съ представителями всевозможныхъ націй и столковаться съ ними, и разноязычіемъ евреевъ Палестины въ частности. Для палестинскихъ евреевъ, выходцевъ разныхъ странъ, еврейскій языкъ является единственнымъ средствомъ понять другъ

друга. А, можетъ быть, не менѣе важно и то, что въ Палестинѣ, въ своей родной странѣ, еврейскій языкъ легче усваивается, чему не мало способствуетъ и близость къ нему арабскаго языка. Фактъ тотъ, что въ Палестинѣ еврейскій языкъ вполнѣ живой и разговорный, хотя еще не велико число семей, въ которыхъ онъ употребляется исключительно. Кстати можно замѣтить, что эти семейства не принадлежатъ къ сефардійскимъ.

Къ сефардимъ относятся и Евреи, пріѣзжающіе изъ провинцій Европейской и Азіятской Турціи: изъ Константинополя, Адріанополя, Салоникъ, Смирны и другихъ городовъ Анатоліи. Къ ней примыкаютъ всѣ Евреи Балканскаго полуострова—Греціи, Болгаріи, Сербіи и Босніи, и выходцы изъ Азіятской Россіи, Кавказа и Средней Азіи. Кавказцы извѣстны здѣсь подъ общимъ именемъ «Гурджи», т. е. Грузинцевъ; выходцы же изъ Средней-Азіи называются здѣсь «Бухарли», т. е. Бухарцами. Первые обыкновенно бѣдны, но очень предпріимчивы; они занимаются ремеслами и торговлей, и въ ихъ руки перешла вся торговля мануфактурными товарами въ Іерусалимѣ. Вторые по большей части богаты и живутъ либо доходами отъ своихъ капиталовъ, либо же занимаются торговлей. Много большихъ домовъ построены ими въ Іерусалимѣ. По внѣшности эти евреи вполнѣ напоминаютъ жителей тѣхъ странъ, изъ которыхъ они вышли. Гурджи своимъ высокимъ и стройнымъ ростомъ, бодрымъ видомъ и костюмомъ вполнѣ напоминаютъ кавказскихъ горцевъ. Бухарцы же въ своихъ длинныхъ пестрыхъ халатахъ, высокаго роста и тучнаго тѣлосложенія ни дать ни взять—татары средней Азіи. И тѣ и другіе живутъ почти исключительно въ Іерусалимѣ подъ защитой Русскаго Консула.

2. *Арабскіе евреи.* Къ арабскимъ евреямъ относятся три группы. Къ первой группѣ принадлежатъ восточные евреи въ настоящемъ смыслѣ этого слова, т. е. тѣ, которые оставались всегда въ Палестинѣ, Сиріи и Месопотаміи. Въ этомъ смыслѣ многіе изъ нихъ могутъ быть названы аборигенами Палестины. Это потомки тѣхъ евреевъ, которыхъ арабское завоеваніе застало въ этой странѣ. Во время крестовыхъ походовъ они терпѣли страшныя гоненія и должны были искать убѣжища въ окрестныхъ странахъ: въ Сиріи, Месопотаміи и Египтѣ. Но близость ихъ къ Палестинѣ давала имъ возможность возвращаться на родныя пепелища, какъ только обстоятельства измѣнялись къ лучшему. Такимъ образомъ, лишь только Султа[illegible]анъ отнялъ у крестоносцевъ Іерусалимъ, тамъ сейчасъ ж[illegible] еврейская община, которая процвѣтала до завоеванія го[illegible]ти же евреи

были первые, которые отозвались на кликъ Рамбана, чтобы снова основать общину въ Іерусалимѣ. Съ увеличеніемъ численности испанскихъ выходцевъ первые арабскіе евреи смѣшались съ ними, такъ какъ на сторонѣ сефардимъ былъ умственный перевѣсъ. Тѣ же, которые въ недавнее время прибыли и продолжаютъ прибывать въ Палестину изъ Дамаска, Алеппо, Багдада и другихъ арабскихъ городовъ Турціи, сохраняютъ въ своей домашней жизни арабскій языкъ, хотя въ дѣлахъ общины они тѣсно связаны съ испанскими евреями. Въ отдѣльную общину выдѣлились только евреи сѣверной Африки, т. е. Марокко, Алжира, Туниса, извѣстные подъ общимъ именемъ *могребиновъ* (מערבים). Это вторая группа арабскихъ евреевъ. Они либо исконные жители сѣверной Африки, либо испанскіе евреи, переселившіеся въ Африку по изгнаніи изъ Испаніи. Есть среди нихъ и испанскіе подданные. Алжирскіе и тунисскіе евреи— французскіе подданные.

Третью группу арабскихъ евреевъ составляютъ евреи Южной Аравіи, Іеменя (תימן). Эта группа, появившаяся въ Палестинѣ сравнительно недавно, въ пору основанія въ этой странѣ первыхъ еврейскихъ земледѣльческихъ колоній, очень своеобразна. По разсказамъ іеменцевъ, ихъ предки поселились въ Іеменѣ послѣ разрушенія перваго храма. Когда во время Кира многочисленная группа евреевъ вернулась изъ Вавилона въ Іудею, Эзра будто написалъ имъ, чтобы и они вернулись. Но ихъ хахамы нашли будто, что еще не настало время освобожденія и удержали народъ отъ возвращенія въ Палестину. Слѣдствіемъ этого было то, что Эзра и хахамы обмѣнялись херемами т. е. прокляли другъ друга. По увѣренію іеменцевъ херемъ ихъ хахамовъ и есть причина того, что Эзра не похороненъ въ Святой Землѣ. Въ послѣднее же время хахамы Іеменя стали утверждать, что Мессіанское время уже близко, и тамошніе евреи стали толпами пріѣзжать въ Святую Землю, претерпѣвая на пути своемъ много лишеній. Довольно длинный путь по безплодной пустынѣ проходятъ эти странники пѣшкомъ, пока не доберутся до портоваго города, обыкновенно, Саны. Для морского путешествія они рѣдко могутъ пользоваться услугами пароходовъ и довольствуются путешествіемъ на парусныхъ судахъ по тому негостепріимному морю, которое называется Чермнымъ или Краснымъ Моремъ. Съ трудомъ они такимъ образомъ добираются до Портъ-Саида, а оттуда они уже на пароходахъ прибываютъ въ Яффу. Внѣшній видъ ихъ чрезвычайно жалкій. Оборванные, почти голые, съ печатью вѣковыхъ страданій на лицѣ, іеменскіе евреи производятъ впечатлѣніе нищихъ, и, дѣй-

ствительно, нищими они являются въ дома своихъ единовѣрцевъ въ Яффѣ, чтобы вымолить себѣ кусокъ хлѣба, или мелкую мѣдную монету. И нищенство становится профессіональнымъ занятіемъ очень многихъ іеменскихъ выходцевъ. Въ Іерусалимѣ, впрочемъ, іеменцы берутся и за тяжелую работу; первые еврейскіе каменотесы въ Іерусалимѣ—это іеменцы. Кромѣ того, они занимаются и другими тяжелыми работами. Мытарства первыхъ иммигрантовъ не удер-

Типъ іеменскаго еврея.

живаютъ другихъ, и число іеменцевъ въ Іерусалимѣ довольно значительно. Въ умственномъ отношеніи іеменскіе евреи стоятъ выше другихъ восточныхъ евреевъ. Многіе ихъ раввины отличаются солидной ученостью, хотя они тоже слишкомъ много занимаются каббалой; всѣ прекрасно говорятъ по еврейски; при чемъ въ ихъ ак-

центѣ, въ ихъ способѣ произношенія буквъ слышится настоящая библейская рѣчь. Это тѣмъ болѣе удивительно, что книги въ Іеменѣ большая рѣдкость, и въ школахъ иногда десятокъ дѣтей сидитъ вокругъ одной библіи; бѣдняжки научились читать при всякомъ положеніи по отношенію къ нимъ книги. Многіе называютъ іеменцевъ «литваками» востока, подчеркивая сходство этихъ двухъ группъ въ интеллектуальномъ отношеніи. Сходство это выражается и въ нѣкоторыхъ внѣшнихъ чертахъ и тѣмъ болѣе поразительно, что географически эти два типа живутъ на двухъ противополож-

Персидскій еврей.

ныхъ полюсахъ еврейской черты осѣдлости, и между ними никогда не могло быть никакихъ сношеній. Въ Іерусалимѣ іеменцы особой общины не составляютъ, а примыкаютъ къ сефардимъ; говорятъ впрочемъ, что нѣкоторая часть іеменцевъ примыкаетъ и къ ашкиназимъ. Іеменцы являются такимъ образомъ переходной ступенью между сефардимъ и ашкеназимъ.

Наконецъ, слѣдуетъ упомянуть о небольшой группѣ персидскихъ евреевъ и о группѣ евреевъ, переселившихся въ Іерусалимъ

изъ Орфы, называвшейся раньше Эдессой, и въ которой евреи видятъ древній Уръ-Касдымъ (אור כשדים). Это тоже очень бѣдный и жалкій людъ, причемъ евреевъ Орфы по внѣшности трудно отличить отъ настоящихъ арабовъ. Образованность у нихъ на очень низкой ступени.

Всѣ названныя группы евреевъ какъ испанскихъ, такъ и арабскихъ, не смотря на громадный раіонъ странъ ихъ происхожденія: отъ Марокко до Индіи и отъ Дуная до южной Аравіи имѣютъ между собой очень много сходныхъ чертъ. Всѣ одинаково читаютъ по еврейски, причемъ ихъ чтеніе сильно разнится отъ ашкиназійскаго: комацъ (ָ) они читаютъ *а*, холамъ (ֹ) произносятъ какъ *о*, ת (с) у нихъ тоже, что ת (т); при этомъ они очень правильно ставятъ ударенія. Ученые признаютъ указанныя особенности чтенія болѣе правильными. Далѣе, религіозные обряды, содержаніе молитвъ и порядокъ ихъ также у всѣхъ почти одинаковы. Наконецъ, въ образѣ жизни и въ одеждѣ, они вполнѣ сообразуются съ требованіями климата и окружающей среды и также, слѣдовательно, сходны между собою. Изъ всего сказаннаго ясно, почему указанныя группы еврейскаго населенія можно соединить въ одинъ общій типъ *Восточныхъ евреевъ*.

3. *Ашкеназимъ*. Раздѣленіе евреевъ на испанскихъ и нѣмецкихъ слѣдуетъ отнести къ первой эпохѣ переселенія евреевъ съ запада на востокъ, къ эпохѣ Крестовыхъ походовъ. Первые ашкеназимъ, появленіе которыхъ въ Палестинѣ отмѣчено исторіей— это переселеніе трехсотъ раввиновъ изъ Англіи, Франціи, Германіи въ 1212 г. Особенно увеличилось число ашкеназимъ въ послѣднее столѣтіе, когда съ развитіемъ пароходства и желѣзныхъ дорогъ, значительно улучшились условія путешествія и когда, благодаря усиленію правительственнаго авторитета въ странѣ, увеличилась безопасность жизни и имущества. Наконецъ, преслѣдованіе евреевъ въ различныхъ странахъ Европы за послѣднее время также содѣйствовало увеличенію числа ашкеназимъ въ Палестинѣ.

Подъ именемъ «ашкеназимъ» извѣстны всѣ западные евреи, всѣ евреи Восточной, Сѣверной и Центральной Европы, пріѣзжавшіе въ Палестину непосредственно или сначала побывавшіе въ Америкѣ и пріѣхавшіе потомъ въ Св. Землю подъ именемъ американцевъ. Всѣ эти евреи имѣютъ между собой много сходныхъ чертъ, которые вмѣстѣ съ тѣмъ рѣзко отличаютъ ихъ отъ ихъ восточныхъ братьевъ. Прежде всего всѣ они говорятъ на испорченномъ нѣмецкомъ языкѣ, на такъ называемомъ жаргонѣ, въ которомъ, кромѣ

нѣмецкихъ словъ, имѣется масса словъ славянскихъ и еврейскихъ. Такъ какъ этотъ жаргонъ отличается многими особенностями европейскихъ языковъ, то говорящіе на немъ трудно свыкаются съ формами языковъ семитическихъ, какъ еврейскій и арабскій. Произношеніе словъ, равно какъ изображеніе буквъ въ рукописи у ашкеназимъ не таковы, какъ у восточныхъ евреевъ. Письмо, написанное нѣмецкимъ евреемъ, не можетъ быть прочитано испанскимъ и арабскимъ и наоборотъ. Главная руководящая книга въ религіозной жизни евреевъ настоящаго времени, Шулханъ-Арухъ (שלחן ערוך), составлена испанскимъ евреемъ, Іосифомъ Каро, и является общимъ кодексомъ для евреевъ Запада и Востока. Но прибавленія позднѣйшихъ раввиновъ провели нѣкоторую грань между религіозными обычаями испанскихъ и нѣмецкихъ евреевъ, и слѣдствіемъ этого часто является то, что правовѣрные ашкеназимъ не соглашаются ѣсть мясо животнаго, зарѣзаннаго сефардскимъ «шохетомъ» (рѣзникомъ). Существуетъ также разница въ молитвахъ и ихъ порядкѣ, въ синагогальныхъ обычаяхъ и мелодіяхъ, которыми поются или читаются извѣстныя молитвы и отрывки Торы и пророковъ по субботамъ и праздникамъ. Цѣпко держась за обычаи предковъ, ашкеназимъ не хотятъ даже перемѣнить свою старомодную польскую одежду, которая въ ихъ глазахъ священна. Въ своемъ домашнемъ быту ашкеназимъ тоже рѣзко отличаются отъ сефардимъ. Многоженство у нихъ абсолютно запрещено. При указанномъ различіи въ обычаяхъ, понятіяхъ и всемъ міросозерцаніи ашкеназимъ и сефардимъ трудно, почти невозможно, чтобы эти двѣ группы принадлежали къ одной общинѣ. Сефардимъ, какъ болѣе привиллегированные жители страны, пожелали имѣть гегемонію надъ прибывающими ашкеназимъ; послѣдніе же, въ умственномъ отношеніи стоящіе гораздо выше первыхъ, не хотѣли признать надъ собою эту гегемонію и, наконецъ, выдѣлились въ особую общину. Но община ашкеназимъ тоже не отличается въ своей средѣ полной однородностью. Въ Палестинѣ имѣются евреи различныхъ странъ Европы, а потому они носятъ на себѣ отпечатокъ этихъ странъ, отражая собою вліяніе всѣхъ тѣхъ народовъ, среди которыхъ они жили въ продолженіе столѣтій. Есть тутъ русскіе евреи всѣхъ категорій: польскіе, литовскіе, волынскіе, подольскіе, бессарабскіе, крымскіе, даже великорусскіе и сибирскіе; имѣются румынскіе евреи, родственные бессарабскимъ, галиційскіе, родственные польскимъ, венгерскіе, южно-германскіе и др. При извѣстномъ индивидуализмѣ евреевъ понятно, почему между мѣстными еврейскими выходцами наблюдается иногда такая же

Самаритянскій первосвященникъ.

розн, какая существуетъ между національностями тѣхъ странъ, откуда они, или ихъ отцы, прибыли. Европейскіе евреи живутъ обыкновенно подъ защитой европейскихъ консуловъ, такъ какъ они являются подданными европейскихъ странъ—Россіи, Австріи, Германіи, Франціи, Англіи, Америки и пр.

Рознь между ашкеназимъ представляется тѣмъ болѣе замѣтной, что среди нихъ, какъ и среди европейскихъ евреевъ, имѣются: *митнагдимъ* (מתנגדים), называемые здѣсь *Перушимъ* (פרושים), и *Хасидымъ* всѣхъ оттѣнковъ и варіацій.

Въ отношеніи матеріальнаго благосостоянія ашкеназимъ также являются далеко не однородной группой. Извѣстно, что до послѣдняго времени главный контингентъ еврейскихъ переселенцевъ въ Палестину состоялъ изъ стариковъ или люда духовнаго званія, т. е. изъ элемента, неспособнаго къ физическому труду. Для поддержки этихъ переселенцевъ создана была спеціальная касса, такъ называемая, «Купатъ-Рабби-Меиръ-Баалъ-га-Несъ» т. е. касса Рабби-Меира-Чудотворца, въ общежитіи называемая «халукой». Изъ этой кассы выдавалась каждому поселившемуся въ Св. Землѣ еврею извѣстная сумма, которая сколько нибудь обезпечивала его существованіе. Въ первое время «халука» являлась болѣе или менѣе вѣрнымъ источникомъ существованія переселенцевъ; когда же число послѣднихъ стало увеличиваться, то нашли болѣе удобнымъ раздѣлить общую кассу на нѣсколько маленькихъ кассъ. Каждый раіонъ Европы заботился только о своихъ землякахъ, поселившихся въ Палестинѣ. Группа выходцевъ изъ одного раіона, получающихъ помощь изъ одной кассы, называется колеломъ (כולל). Такихъ колелловъ (כוללים) имѣется нѣсколько. Подобная децентрализація дѣйствительно содѣйствовала увеличенію средствъ «халуки», но она имѣетъ и свои отрицательныя стороны. Въ коллелахъ, отличающихся малочисленностью своихъ членовъ, на долю каждаго изъ послѣднихъ приходится большая сумма, нежели въ колелахъ съ значительнымъ числомъ членовъ. Венгерскіе евреи, напримѣръ, получаютъ халуку, вполнѣ обезпечивающую ихъ существованіе, между тѣмъ, какъ какой-нибудь пинскій колелъ едва доставляетъ своимъ членамъ средства для уплаты квартирныхъ денегъ. Каждый колелъ управляется совершенно отдѣльно; въ каждомъ изъ нихъ старшины, габбаимъ (גבאים), пользуются неограниченной, почти безконтрольной властью, и при этомъ, конечно, неизбѣжны злоупотребленія и превышенія власти. Для веденія дѣлъ всѣхъ общинъ существуетъ союзъ всѣхъ колеловъ, во главѣ котораго стоитъ особый комитетъ (ועד כל הכוללים) подъ предсѣдательствомъ

главнаго іерусалимскаго раввина. Этотъ комитетъ завѣдываетъ всѣми общественными и благотворительными учрежденіями города.

Въ послѣднее время халука перестала быть главнымъ средствомъ существованія палестинскихъ евреевъ. Въ Іерусалимѣ, какъ и въ другихъ городахъ, большинство еврейскаго населенія занимается ремеслами и торговлей; а многіе молодые люди уходятъ искать работы въ колоніи, мечтая стать въ будущемъ самостоятельными земледѣльцами. Вообще упрекъ въ лѣности, бросаемый часто болѣе счастливыми европейскими евреями по адресу своихъ палестинскихъ собратьевъ, послѣдними нисколько не заслуженъ; по крайней мѣрѣ въ настоящее время онъ является анахронизмомъ и жестокой обидой.

Какъ будто для того, чтобы еще больше разнообразить еврейскіе типы Палестины, здѣсь стали появляться въ послѣднее время евреи-славяне, если можно такъ выразиться. Это представители великорусскаго типа, преимущественно выходцы изъ приволжскихъ губерній и нѣкоторыхъ уголковъ Кавказа, принявшіе еврейство. Еврейская исторія можетъ указать много случаевъ, когда представители болѣе привиллегированныхъ національностей рѣшились соединить свою судьбу съ судьбой вѣчно гонимаго народа. Но никогда, можетъ быть, со времени Хазаровъ, еврейство не имѣло въ своей средѣ такого числа прозелитовъ, какъ въ настоящее время. Не здѣсь мѣсто говорить объ этихъ «геримъ» на ихъ родинѣ. Но въ Палестинѣ число ихъ увеличивается довольно замѣтнымъ образомъ. Нѣкоторые живутъ въ Іерусалимѣ, другіе въ колоніяхъ. Такъ какъ они въ первое время своего пребыванія въ странѣ говорятъ почти только по-русски, то они, естественно, приближаются къ русскимъ евреямъ и входятъ въ общину ашкеназимъ.

Помимо главной массы евреевъ всѣхъ типовъ, евреевъ, различныхъ иногда между собою въ деталяхъ, но крѣпко связанныхъ между собою основами своей религіи и общей исторіей, т. е. общими страданіями, имѣются въ Палестинѣ двѣ группы еврейскихъ сектантовъ, которые, по тѣмъ или другимъ причинамъ, отдѣлились отъ главной массы и пошли отдѣльными дорогами какъ въ своей умственной жизни, такъ и своей исторіей. Первая изъ этихъ сектъ — это секта *караимовъ*. Хотя эта секта возникла въ Палестинѣ, куда бѣжалъ изъ Вавилона основатель ея, Ананъ, теперь въ этой странѣ весьма мало ея адептовъ. Большинство Караимовъ живетъ въ Россіи; въ Палестинѣ же, собственно въ Іерусалимѣ, имѣется небольшая группа ихъ. Здѣсь они имѣютъ своего хахама и свою синагогу. Школу караимы на собственныя средства содержать не въ со-

стояніи, а потому они обучаютъ своихъ дѣтей въ сефардскихъ школахъ.

Гораздо болѣе замѣчательна и болѣе интересна группа *самаритянъ*. Эта небольшая группа, въ сто десять душъ приблизительно, и представляетъ собой остатокъ нѣкогда многочисленныхъ исконныхъ враговъ іудеевъ—самаритянъ. Они представляютъ собою смѣсь древнихъ евреевъ съ тѣми иноземными языческими колонистами, которыхъ ассирійскіе цари переселили въ завоеванную ими сѣверную Палестину, на территорію такъ называемаго израильскаго Царства или, точнѣе, на территорію колѣна Эфраимова.

Уже съ древнѣйшихъ временъ сильнѣйшія израильскія колѣна, Іуда и Эфраимъ, спорили изъ за гегемоніи среди другихъ колѣнъ. Этотъ споръ въ концѣ концовъ довелъ до раздѣленія монархіи Давида и Соломона на двѣ части: южную, гдѣ продолжало первенствовать колѣно іудино и находился городъ Іерусалимъ, и сѣверную, въ которой главную роль играло колѣно Эфраимово, и находились города Сихемъ и Самарія. Постоянныя войны только усиливали враждебныя отношенія между этими двумя царствами, которыя въ религіозномъ отношеніи продолжали составлять одно цѣлое. Но исторія дѣлала свое дѣло! Воодушевляемые словами пророковъ, іудеяне сплачивались все болѣе и болѣе вокругъ Іерусалима, вокругъ династіи Давида и вокругъ національной святыни—храма на горѣ Моріи. Сѣверяне же, благодаря большей доступности своей страны чужеземному вліянію, благодаря своимъ торговымъ сношеніямъ съ Тирянами и Сидонянами, увлекались все больше и больше чужой культурой и часто впадали въ язычество. Тѣ же изъ нихъ, которые остались вѣрны завѣтамъ предковъ и не хотѣли порвать съ религіей своихъ отцовъ, искали въ священномъ городѣ Сихемѣ и горѣ благословленія, Гаризимѣ, противовѣса притязаніямъ Іерусалима и Моріи.

Такимъ образомъ, къ антагонизму политическому присоединилась вражда религіозная. Эта вражда и повела къ полнѣйшему разрыву, когда съ одной стороны Эфраимиты смѣшались съ языческими сосѣдями, навязанными имъ ассирійскими царями, а съ другой —іудеяне вернулись изъ Вавилона въ Палестину въ твердой рѣшимости свято блюсти свою національную религію. Шагъ къ миру, сдѣланный со стороны бывшихъ Эфраимитовъ, не имѣлъ успѣха; іудеяне рѣшительно отказали имъ въ ихъ просьбѣ принять участіе въ постройкѣ новаго храма. Съ этихъ поръ сѣверяне называются Самаритянами (שמרונים), Кутіями (כותים), а иногда просто врагами Іуды и Веніамина. Браки съ ними запрещены, и іудеяне стали смотрѣть на

нихъ, какъ на другихъ язычниковъ, населявшихъ тогда многіе округа Палестины. Съ своей стороны и Самаритяне стали фигурировать среди злѣйшихъ враговъ іудеянъ и много имъ вредили. Іохананъ Гирканъ побѣдилъ ихъ, завоевалъ ихъ страну и разрушилъ ихъ храмъ на горѣ Гаризимѣ. Но, когда съ появленіемъ Римлянъ въ Палестинѣ, Іудея стала ослабѣвать, Самаритяне опять подняли голову и опять стали въ ряды враговъ Іудеи. Были, правда, моменты, когда старинная вражда утихала и уступала мѣсто болѣе братскимъ чувствамъ. Такъ, Самаритяне приняли участіе въ той войнѣ противъ Римлянъ, которая кончилась разрушеніемъ Іерусалима и храма, и въ возстаніи Баръ-Кохбы. Но ни эти событія, ни вліяніе нѣкоторыхъ толерантныхъ ученыхъ не могли уже уничтожить ту пропасть, которая образовалась между обѣими народностями, или, можетъ быть, между двумя вѣтвями одного народа. Оторвавшись отъ іудаизма, повернувшись спиной къ пророкамъ и къ возвышеннымъ ихъ идеаламъ, Самаритяне этимъ самымъ осудили себя на вымираніе. Они не имѣли въ своемъ запасѣ тѣхъ нравственныхъ идеаловъ, которые поддерживали Іудеевъ въ ихъ двадцативѣковой мартирологіи и дали имъ возможность перетерпѣть всѣ гоненія и почти пережить ихъ. Самаритяне не могли устоять ни противъ поборниковъ христіанства, ни противъ воиновъ Ислама, которые то мирными проповѣдями, то путемъ неслыханныхъ насилій старались обратить ихъ въ свои религіи. Теперь, какъ уже замѣчено выше, число ихъ не превышаетъ ста десяти душъ. Преслѣдованіямъ они, конечно, болѣе не подвергаются; но вымираніе ихъ идетъ естественнымъ путемъ. Прежде всего у нихъ замѣчается недостатокъ въ женщинахъ. Нерѣдко, напримѣръ, сорока-лѣтній мужчина выжидаетъ, пока подростетъ какая нибудь дѣвочка, которая сдѣлается потомъ его подругой жизни. Подобные неравные браки имѣютъ, конечно, печальныя послѣдствія. Затѣмъ, вслѣдствіе ограничейности выбора, браки, по необходимости, должны совершаться между близкими родственниками, что опять таки должно плохо вліять на потомство... Нѣтъ поэтому никакого сомнѣнія, что мы присутствуемъ при агоніи этого племени.

Въ послѣднее время Самаритяне много разъ дѣлали попытки, чтобы имъ разрѣшалось вступать въ бракъ съ еврейками, но попытки эти, конечно, не имѣли успѣха. Точно также отклонена была ихъ просьба въ Alliance Israelite Universelle объ устройствѣ для нихъ школы. [1])

1) Причиной отказа Alliance'а въ устройствѣ школы для Самаритянъ было отсутствіе среди нихъ въ достаточномъ количествѣ дѣтей школьнаго возраста.

Религія Самаритянъ—чистый мозаизмъ; они и до сихъ поръ приносятъ жертвы на горѣ Гаризимѣ, вслѣдствіе чего они всѣ живутъ въ Сихемѣ (Наблузѣ). Священныя книги ихъ ограничиваются только пятикнижіемъ и книгой Іегошуа. Въ пятикнижіе они внесли нѣкоторыя легкія поправки, имѣющія цѣлью доказать преимущество Гаризима надъ Моріей. Говорятъ они всѣ по арабски, но богослуженіе они совершаютъ на еврейскомъ языкѣ, причемъ читаютъ иначе, чѣмъ ашкеназимъ и сефардимъ. Шрифтъ они сохранили тотъ, который исключительно употреблялся въ древности до введенія Эзрой Ассійрійскаго шрифта по возвращеніи изъ Вавилона. Существующая теперь группа считаетъ себя Ааронидами, а потому они избѣгаютъ прикосновенія къ мертвымъ; и если умираетъ кто-нибудь изъ нихъ, то заботу о похоронахъ они предоставляютъ мусульманамъ.

Въ Палестинѣ, гдѣ съ давнихъ временъ живутъ рядомъ люди всевозможныхъ религій, всевозможныхъ вѣрованій, населеніе отличается большой вѣротерпимостью. Всѣ возгласы о страданіяхъ восточныхъ христіанъ являются сильно преувеличенными. Въ настоящее время, по крайней мѣрѣ, и христіане и евреи никакимъ преслѣдованіямъ не подвергаются и пользуются самыми широкими муниципальными правами. Греко-Турецкая война и возстаніе армянъ прошли совершенно незамѣтно въ Палестинѣ. Въ началѣ войны съ Греками правительство на основаніи международнаго права потребовало удаленія изъ страны греческихъ подданныхъ. Греки же турецко-подданные спокойно оставались съ странѣ и продолжали мирно заниматься своими дѣлами, не подвергаясь никакой опасности. Еще менѣе давали себя чувствовать въ Палестинѣ армянское возстаніе и безпорядки въ Константинополѣ. Вообще, подъ вліяніемъ государственныхъ реформъ, прежній фанатизмъ мусульманъ сильно ослабѣлъ, и преслѣдованія людей другой религіи начинаютъ отходить въ область исторіи. Только одного арабъ никому не можетъ простить, это—слабости, проявляется ли она въ мусульманинѣ, христіанинѣ или евреѣ. Какъ всякій малокультурный человѣкъ, арабъ питаетъ большое уваженіе къ силѣ во всѣхъ ея внѣшнихъ проявленіяхъ - въ видѣ ли физической силы, храбрости, богатствѣ или сплоченности извѣстной группы людей, крѣпко стоящихъ другъ за друга, и понятно поэтому, почему до послѣдняго времени еврейское населеніе Палестины не могло внушать къ себѣ уваженіе со стороны арабовъ. Ни физической силой, ни храбростью, разумѣется, не мог-

ли отличаться тѣ убогіе старики, которые въ прежнее время составляли главный контингентъ еврейскихъ переселенцевъ въ Св. Землю; то же слѣдуетъ сказать и о нынѣшнихъ ея обитателяхъ, ютящихся въ узкихъ и грязныхъ переулкахъ, въ конурахъ, лишенныхъ свѣта и воздуха. Нельзя было требовать и богатства отъ тѣхъ, для которыхъ главнымъ источникомъ существованія долгое время составляли исключительно только подаянія болѣе счастливыхъ европейскихъ собратьевъ. Если еще вспомнимъ разрозненность различныхъ еврейскихъ общинъ, лишающую ихъ всякой внутренней силы, то станетъ понятнымъ, почему отдѣльныя личности изъ евреевъ, а иногда и цѣлая община, терпятъ если не гоненія, то довольно жестокія обиды.

Когда настанутъ для палестинскихъ евреевъ лучшія времена, когда молодое поколѣніе будетъ привлечено къ земледѣльческому труду и среди свѣжаго воздуха полей оно окрѣпнетъ и физически и нравственно, когда въ цѣлесообразно устроенныхъ школахъ будутъ сплочены воедино всѣ разрозненные элементы палестинскаго еврейства, когда имъ будетъ привитъ одинъ языкъ, одни стремленія, когда имъ будутъ внушены чувства собственнаго человѣческаго достоинства и національнаго самосознанія – тогда нѣтъ сомнѣнія, что палестинское еврейство будетъ мирно развиваться и прогрессировать подъ защитой законодательства, которое имъ очень благопріятно. Палестинскимъ евреямъ слѣдуетъ многому поучиться у своихъ культурныхъ сосѣдей-христіанъ, которые съумѣли себя очень хорошо поставить какъ въ глазахъ Правительства, такъ и въ глазахъ всего мусульманскаго населенія.

ОТДѢЛЪ ВТОРОЙ

(ПОЛИТИЧЕСКІЙ).

ГЛАВА ПЕРВАЯ.

Политическое раздѣленіе Палестины въ первый періодъ еврейской исторіи.

Въ древнѣйшія времена Палестина была населена различными племенами кананейскаго происхожденія, которыя никогда не составляли одного политическаго цѣлаго. Они образовали массу мелкихъ государствъ, территорія которыхъ часто не превышала города и его окрестностей. Съ нашествіемъ евреевъ на эту страну всѣ эти мелкія государства были постепенно разрушены и завоеваны. Нѣкоторыя изъ нихъ пали подъ первымъ натискомъ завоевателей; другія нѣсколько позже. Сохранили только свою независимость и свою національную самобытность окраины: Эдомъ на югѣ, Моавъ и Аммонъ на юго-востокѣ, Арамъ на сѣверо-востокѣ, Финикія на сѣверо-западѣ и западѣ и страна Филистимлянъ на юго-западѣ (см. гл. 1-ую). Главная же горная цѣпь Іудеи, Великая Эздрелонская долина, Іорданская долина и ближайшія къ нимъ области совершенно покорены были евреями. Туземцы были истреблены или ассимилированы. Вся эта страна была раздѣлена на двѣнадцать частей, сообразно числу колѣнъ, на которыя дѣлился тогда Израильскій народъ. Эти отдѣльныя области были различной величины и обыкновенно соотвѣтствовали могуществу того или другого колѣна и числу семей, которыя оно заключало въ себѣ. Границу между территоріями колѣнъ установить очень трудно. Очень часто одинъ и тотъ же городъ причислялся то къ одному, то къ другому колѣну. Очень часто территорія одного колѣна клиномъ врѣзывалась въ территорію сосѣда; случалось и такъ, что какое-нибудь колѣно владѣло участкомъ земли среди части другого колѣна. Два колѣна, Данъ и Менаше, получили свои части въ двухъ различныхъ странахъ. Одна половина Менаше получила надѣлъ къ западу отъ Іордана; другая—къ востоку, нынѣшній Джоланъ и Хоранъ. Одна часть колѣна Дана устроилась въ южной части Палестины въ окрестностяхъ Яффы, а другая—на самомъ сѣверѣ, у подножья Хермона и истоковъ Іордана.

Яснѣе всего указаны въ Священномъ Писаніи границы колѣна Іудина. Оно занимало самую южную часть Палестины, вдоль Мертваго моря. На югѣ оно граничило со страной Эдомъ, причемъ пограничная линія начиналась у южнаго конца Мертваго моря и шла на западъ до Египетскаго потока (Вадъ-эль-Аришъ) и Средиземнаго моря. На сѣверѣ граница этого колѣна начиналась у устья Іордана, у города Бетъ-Хогла, уходила на западъ мимо Іерусалима, Кіріатъ-Іеаримъ (нынѣшняя деревня Абу-Гошъ), мимо Бетъ-Шемема, Тимны, Экрона, горы Ба'ала, (нынѣшняя деревня Мраръ), мимо Іавны, къ Средиземному морю. На востокѣ границу этого колѣна составляло Мертвое море, а на западѣ—Средиземное море. Послѣдняя граница была только идеальной границей: всю западную приморскую полосу, равнину Шефелу, занимали Филистимляне, и только въ самые блестящіе историческіе моменты она завоевывалась евреями. Завоеванія эти были чисто политическія; населеніе продолжало до конца еврейской исторіи оставаться нееврейскимъ, языческимъ. Колѣно Симеоново особаго надѣла не получило вовсе; оно владѣло только нѣкоторыми городами южной части колѣна іудина. Вообще колѣно это скоро смѣшалось съ іудинымъ и перестало существовать, какъ отдѣльное самостоятельное колѣно.

Сѣверную часть іудейскихъ горъ занимало небольшое колѣно Веніаминово, которое такимъ образомъ было ближайшимъ сосѣдомъ Іудина колѣна. Къ западу отъ колѣна Веніамина, къ сѣверо-западу отъ Іудина колѣна, жило небольшое колѣно Данъ. Территорія этого колѣна простиралась до города Яффы. Но жители долины, обладая боевыми колесницами и отличаясь вообще лучшей военной организаціей, долго сохраняли свою независимость и тѣснили Данитовъ къ востоку, къ горамъ. Это и заставило большую группу этого колѣна искать себѣ другого надѣла на самомъ сѣверѣ Палестины. Городъ Яффа сдѣлался еврейскимъ только во второй періодъ еврейской исторіи. Центръ Палестины, т. е. горы Самаритянскія или Эфраимовы, занимали колѣно Эфраимово на югѣ и колѣно Менаше на сѣверѣ. Съ обѣихъ сторонъ примыкали къ горной цѣпи долины и равнины: съ востока часть Іорданской долины, а съ запада часть Шарона. Такимъ образомъ Іорданъ служилъ границей этихъ колѣнъ на востокѣ и Средиземное море на западѣ. Границу между Эфраимомъ и Менаше опредѣлить трудно: она начиналась у Іордана сѣвернѣе Іерихона и доходила до рѣчки Каны, которая служила границей между обоими колѣнами, Эфраимиты владѣли отдѣльными городами въ территоріи Менаше и можно даже предположить, что Сихемъ,

главный городъ Эфраимитовъ, лежалъ въ странѣ Менаше. Еще неопредѣленнѣе граница Менаше на сѣверѣ. Нѣкоторые города по однимъ даннымъ принадлежали колѣну Менаше, а по другимъ—колѣнамъ Зевулунъ и Иссахаръ. Къ сѣверу отъ колѣна Менаше жили два колѣна: Зевулунъ и Иссахаръ. Первое занимало центральную часть Эздрелонской долины, долину Баттофъ и горы между ними. Второе занимало восточную и южную часть Эздрелонской долины, горы Гильбоа и Малый Хермонъ до Іордана. Горы Сѣверной Галилеи занимали колѣна Нафтали и Ашеръ. Первое занимало восточные склоны къ Іордану и къ Тиверіадскому озеру. Второе занимало

Видъ руинъ Шило.

западные склоны; но завоевать берегъ моря ему не удалось, и приморскіе города Сидонъ, Тиръ, Акко и другіе остались на всегда во власти Финикіянъ, или, точнѣе говоря, составляли собой тотъ рядъ свободныхъ городовъ, союзъ которыхъ и извѣстенъ подъ именемъ Финикіи. Наконецъ на самомъ сѣверѣ Палестины, у истоковъ Іордана, жила часть колѣна Дана; но территорія его принадлежала скорѣе къ Заіорданской области. Эта послѣдняя была раздѣлена на три части. Южная часть отъ рѣки Арнона вдоль берега сѣверной половины Мертваго моря принадлежала колѣну Реувенъ.

Средняя часть, извѣстная подъ именемъ Гилеада, принадлежала колѣну Гаду. Наконецъ, сѣверная часть, т. е. часть Гилеада, Джоланъ и Хоранъ (Башанъ), принадлежала полуколѣну Менаше. Границы между этими частями были очень неопредѣленны и въ различныхъ мѣстахъ указаны различно. Отсутствіе крѣпкой связи между колѣнами имѣло своимъ слѣдствіемъ то, что центральной власти никакой не было и вмѣстѣ съ тѣмъ не было никакого центра, никакого города, который можно называть столицей. Главная національная святыня, Скинія вмѣстѣ съ Ковчегомъ завѣта, находились въ одномъ изъ городовъ колѣна Эфраимова, въ *Шило*. Но этотъ городъ

Источникъ у Бетъ-Эль.

рѣшительно не могъ претендовать на какую нибудь исключительную роль. Помимо его были еще другіе города и мѣстности, которые почитались святыми вслѣдствіе исключительности своего положенія или вслѣдствіе той роли, которую они играли въ исторіи патріарховъ. Такъ, городъ *Гилгалъ* на берегу Іордана, гдѣ былъ лагерь евреевъ сейчасъ послѣ перехода ихъ чрезъ Іорданъ въ землю Ханаанскую и служившій для Іегошуа главнымъ операціоннымъ базисомъ при завоеваніи Палестины, долгое время являлся сборнымъ пунктомъ для всѣхъ колѣнъ Израильскихъ, когда приходилось

рѣшать вопросы, имѣющіе важность для всей націи. [1]) Рядомъ съ нимъ имѣли такое же значеніе города *Рама*, мѣстожительство пророка Самуила, и главнымъ образомъ сосѣдняя Мицпа [2]). Оба эти города, вѣроятно, лежали въ территоріи колѣна Веніамина. Недалеко отъ этихъ городовъ находился городъ *Бетъ-Эль*, воспоминаніе о которомъ связано съ воспоминаніемъ о патріархѣ Яковѣ [3]).

Шесть священныхъ городовъ имѣли особое право,—правоп рію-тить убійцу, убѣгающаго отъ преслѣдованія родственниковъ убитаго (ערי המקלט).

Это были: *Хевронъ* или *Киріатъ-Арба* въ колѣнѣ іудиномъ, городъ, играющій роль въ исторіи патріарха Авраама, *Сихемъ* или *Шхемъ* (нынѣшній Наблузъ) въ колѣнѣ Эфраимовомъ, извѣстный въ исторіи патріарха Якова, *Кедешъ* въ колѣнѣ Нафталиномъ, *Голанъ* въ Башанѣ въ колѣнѣ Менаше (къ востоку отъ Іордана), *Рамотъ-Гилеадъ* въ колѣнѣ Гада и *Бецеръ* въ колѣнѣ Реувена. Очень часто упоминаются два города *Данъ* и *Бееръ-Шева*, первый, какъ самый сѣверный пунктъ Палестины, а второй, какъ самый южный. Печальную извѣстность получилъ городъ *Гивеа* въ колѣнѣ Веніаминовомъ. Въ періодъ судей каждый городъ, гдѣ появлялся судья—освободитель народа отъ чужеземной власти, являлся центромъ для нѣкоторой части народа: туда сходились искать правосудія въ мелкихъ частныхъ спорахъ и защиты въ случаѣ нападенія враговъ. Такими городами, каждый, конечно, въ свое время и въ своемъ ближайшемъ раіонѣ, были *Офра* въ колѣнѣ Менаше (къ западу отъ Іордана) во время Гидеона, *Шамиръ* въ колѣнѣ Эфраимовомъ во время судьи Тола-бенъ-Пуа; *Камонъ* въ Гилеадѣ, *Мицпа-Гилеадская* во время Іифтаха, *Виѳлеемъ или Бетъ-Лехемъ* во время Ивцана: *Аіалонъ* въ колѣнѣ Зевулонъ во время Эйлона Зевулонскаго; и наконецъ городъ *Пир'атонъ* въ странѣ Эфраима во время Авдона-бенъ-Гиллеля.

Кромѣ того, играли нѣкоторую роль города: Зифъ Адулламъ, Эйнъ-Геди, прекрасный оазисъ на берегу Мертваго моря, *Киріатъ-Іеаримъ*, *Аіалонъ*, *Цореа* и *Эштаолъ* въ колѣнѣ Дана, *Тевецъ* въ странѣ Эфраима, *Дотанъ*, *Безекъ* (нынѣшній Ибзикъ) въ области Менаше, *Таанахъ* въ колѣнѣ Иссахара и *Мегидо* въ колѣнѣ Менаше, между которыми Девора и Баракъ разбили Сисру, военачальника Іавина, царя Хацора, *Афекъ* въ Иссахарѣ, гдѣ былъ лагерь филистимлянъ предъ сраженіемъ на высотахъ Гильбоа, и гдѣ царь Ахавъ разбилъ

[1]) Самуилъ 10_1. 11_{11-13}. [2]) Судьи 20_1. 1-ая кн. Самуила 7_{5-7}. [3]) 1-ая книга Моисея 28_{19}.

дамасскаго царя Бенъ-Гадада, *Іавешъ-Гилеадъ*, *Суккотъ*, *Пнуэль*, *Махнаимъ* за Іорданомъ.

Съ водвореніемъ въ Палестинѣ царской власти поднялись новые города, новые центры, которые затмили собой всѣ прежніе и, наконецъ, сдѣлались настоящими столицами страны. Прежде всего, съ воцареніемъ Саула выдвинулись города колѣна Веніаминова, изъ котораго происходила царская фамилія: *Гева*, *Гивеатъ-Саулъ*, *Гивеонъ*, *Михмашъ*. Но значеніе этихъ городовъ пало съ паденіемъ династіи Саула. Настоящую столицу далъ Палестинѣ основатель могущества этой страны—царь Давидъ. Немедленно послѣ своего воцаренія онъ завоевалъ у Іевуситовъ ихъ городъ Іевусъ или *Іерусалимъ* и сдѣлалъ его своей столицей. Выборъ этого города былъ очень удачный. Прежде всего онъ оказался укрѣпленнымъ самой природой: съ трехъ сторонъ онъ окруженъ глубокими ущельями, дѣлающими его недоступнымъ съ этихъ трехъ сторонъ, а единственно доступная сторона, сѣверная, могла быть укрѣплена искусственной стѣной и рвомъ. Городъ, слѣдовательно, могъ быть взятъ непріятелемъ только послѣ продолжительной осады. Далѣе, городъ находился на территоріи колѣна Веніамина; это должно было льстить самолюбію этого маленькаго, но храбраго колѣна, и въ концѣ концовъ примирило его съ новой династіей, не смотря на страшное озлобленіе его противъ Давида, на котораго оно смотрѣло, какъ на узурпатора, незаконно похитившаго тронъ, принадлежавшій Саулу и его потомкамъ. Въ концѣ концовъ, колѣно Веніаминово совершенно слилось съ колѣномъ Іудинымъ. Между тѣмъ новая столица находилась на самой границѣ колѣна іудина, на которое главнымъ образомъ опиралась новая династія, и не далеко отъ колѣна Эфраимова, за которымъ главнымъ образомъ нужно было наблюдать...

Еще больше усилилось значеніе Іерусалима, какъ центра еврейской націи, съ постройкой въ немъ храма сыномъ и преемникомъ Давида—Соломономъ. Рядомъ съ Іерусалимомъ достигли значенія и другіе города. *Циклагъ* въ южной части земли филистимлянъ сдѣлался достояніемъ еврейскихъ царей. Соломонъ всюду строилъ новые города, которые имѣли стратегическое или торговое значеніе. Къ послѣднимъ принадлежалъ *Эйлатъ* на самомъ югѣ еврейской земли, на берегу Акабскаго залива, гдѣ была станція торговаго флота, построеннаго Соломономъ, и откуда выходили его корабли подъ командой финикійскихъ капитановъ въ страну Офиръ. Такое же значеніе имѣлъ *Тадморъ*, позднѣйшая Пальмира, на самомъ сѣверѣ тогдашней еврейской земли, въ пустынѣ, на пути каравановъ

изъ южной Сиріи въ Месопотамію чрезъ Тапсакъ на Ефратѣ. Къ первымъ, т. е. къ городамъ съ стратегическимъ значеніемъ, принадлежали города *Бетъ-Хоронъ*, *Гезеръ* и *Баалатъ* (нынѣшный Мраръ). Всѣ эти города господствовали надъ проходами, ведшими изъ приморской долины въ горную область Палестины, и должны были служить оплотомъ противъ воинственныхъ, съ трудомъ покоренныхъ филистимлянъ и противъ богатыхъ кананейскихъ республикъ, которыя, владѣя моремъ, могли сохранить свою независимость. Кромѣ того были обстроены Соломономъ *Хацоръ* на сѣверѣ, въ области Нафтали и *Мегидо* въ Эздрелонской долинѣ (въ области Менаше.)

Централизація во время Соломона сдѣлала такіе успѣхи, что этотъ царь раздѣлилъ страну на двѣнадцать округовъ, не всегда сообразуясь съ прежнимъ дѣленіемъ на колѣна. Но это дѣленіе не долго оставалось въ силѣ. Вскорѣ вся Палестина была раздѣлена совершенно иначе, и это дѣленіе имѣло роковое значеніе для исторіи страны и еврейскаго народа. Послѣ смерти Соломона Палестина раздѣлилась на два царства: сѣверное, большее, называвшееся Израильскимъ царствомъ, и южное, меньшее, называвшееся царствомъ Іудейскимъ. Трудно точно установить границу между этими царствами. Обыкновенно говорятъ, что въ составъ южнаго царства входили два колѣна, Іуда и Веніаминъ, а въ составъ сѣвернаго—остальныя десять колѣнъ. Но это не совсѣмъ вѣрно. Прежде всего колѣно Симеона было на самомъ югѣ Палестины и не могло, слѣдовательно, войти въ составъ сѣвернаго, израильскаго царства. Тоже самое можно сказать и о колѣнѣ Дановомъ, жившемъ къ западу отъ Іуды и Веніамина. Какъ Веніаминъ, такъ и Симеонъ и Данъ, скоро растворились въ болѣе сильномъ колѣнѣ Іуды и слились съ нимъ въ одно цѣлое. Такимъ образомъ, та граница, которая была между Эфраимомъ съ сѣвера и Веніаминомъ и Даномъ съ юга, и составляла границу между обоими царствами. Но постоянныя войны между этими послѣдними не могли способствовать прочности разъ установленной границы. Такъ, мы знаемъ веніаминовскій городъ Бетъ-Эль, принадлежащій царямъ израильскимъ. Мы видимъ израильтянъ, воюющихъ съ филистимлянами изъ за данитскаго города, *Гиббтона*.

Въ южномъ царствѣ, гдѣ Іерусалимъ властвовалъ нераздѣльно надъ всей страной, не выдвинулись другіе города. Упоминаются только *Лахишъ* и *Азека*, какъ укрѣпленные города, *Текоа*, какъ родина пророка Амоса, *Анатотъ*, родина Іереміи и др. Въ сѣверномъ царствѣ прошелъ значительный періодъ времени, пока навсе-

гда утвердилась столица его въ *Шомронѣ* или въ Самаріи. Сначала столица была въ Сихемѣ, потомъ въ *Тирцѣ*, нынѣшней Талузѣ. Рядомъ съ Сихемомъ игралъ роль столицы городъ *Изреэль*. Въ это время былъ вновь построенъ Іерихонъ, который скоро занялъ почетное мѣсто, благодаря существовавшей въ немъ школѣ пророковъ. Извѣстны также города *Ивлеамъ*, *Гатъ-Гахеферъ*, родина пророка Іоны, *Шунемъ*, съ которымъ связано вспоминаніе о пророкѣ Елисеѣ, *Эйнъ-Доръ*. Священными городами считали вышеупомянутые города Бетъ-Эль и Данъ; первый на югѣ, второй на сѣверѣ. Тамъ стояли знаменитые золотые тельцы Іеровеама.

Съ паденіемъ Израильскаго царства іудейскіе цари значительно подвинули границу своихъ владѣній къ сѣверу. Но тяжелая рука Ассиріянъ уже тяготѣла надъ всей Сиріей и возстановить прежнія границы Палестины подъ властью іерусалимскихъ царей было невозможно. Наконецъ и Іудея сдѣлалась добычей Вавилонянъ, и этимъ кончился первый періодъ существованія еврейскаго народа въ его странѣ, періодъ, продолжавшійся девятьсотъ лѣтъ.

ГЛАВА ВТОРАЯ

Политическое раздѣленіе Палестины во второй періодъ евр. исторіи.

Насколько блестяще начался первый періодъ еврейской исторіи въ Палестинѣ—побѣдоноснымъ нашествіемъ всего израильскаго народа на эту страну и сравнительно быстрымъ ея завоеваніемъ, настолько скромно было начало второго періода исторіи евреевъ въ ихъ странѣ. Благодаря милости персидскаго царя Кира, нестройная толпа, состоявшая изъ мужчинъ, женщинъ, дѣтей, рабовъ и рабынь, вернулась на свое родное пепелище съ намѣреніемъ снова зажить свободной національной жизнью подъ покровительствомъ персидскихъ царей. Эти переселенцы заняли Іерусалимъ и ближайшія къ нему окрестности. Остальная часть Палестины была занята сосѣдними племенами, захватившими ее во время отсутствія хозяевъ, или чужестранными колонистами, приведенными Ассирійскими царями. Да и число переселенцевъ было слишкомъ ничтожно, чтобы занять всѣ области страны, и малочисленность заставляла ихъ крѣпко прижиматься другъ къ другу, сплотиться вмѣстѣ, чтобы быть въ состояніи отражать удары враговъ и завистниковъ. Триста слишкомъ лѣтъ еврейская земля ограничивалась только той областью, которая нѣкогда составляла іудейское царство, вслѣдствіе чего имя Іудеи распространилось впослѣдствіи на всю Палестину. Только побѣдоносному оружію Маккавеевъ удалось возстановить древнюю Палестину во всей ея цѣлости. Но старинное раздѣленіе страны на колѣна было уже забыто и потеряло къ тому времени всякій смыслъ. Вмѣсто этого Палестина стала дѣлиться на четыре части.

1. Южная часть цисіорданской Палестины, совпадавшая почти съ древнимъ іудейскимъ царствомъ, называлась *Іудеей*. Границы этой области, какъ южная, такъ и сѣверная, лежали сѣвернѣе, чѣмъ границы древней Іудеи. На югѣ Идумеяне захватили полосу земли, и имъ принадлежалъ даже Хевронъ. За то и съ сѣвера не только вся территорія колѣна Веніамина, но даже южная часть колѣна Эфраимова входила въ составъ Іудеи.

2. Сѣвернѣе лежала вторая область, извѣстная подъ именемъ *Самаріи*, вслѣдствіе того, что она имѣла главнымъ своимъ пунктомъ городъ *Самарію*, древній Шоморонъ. Область эта занимала среднюю часть Палестины и совпадала съ землей колѣна Эфраима и южной части Менаше. Жители ея, смѣсь древнихъ Эфраимитовъ съ чужеземными колонистами, назывались Самаритянами (см. выше).

3. Сѣверная часть Палестины была извѣстна подъ именемъ *Галилеи*. Она раздѣлилась въ свою очередь на двѣ части: южная часть, заключающая въ себѣ Эздрелонскую долину вмѣстѣ съ ея развѣтвленіями, называлась Нижней Галилеей; сѣверная же часть, настоящее галилейское плоскогоріе, называлась Верхней Галилеей.

4. Наконецъ, къ востоку отъ Іордана лежала четвертая область, извѣстная подъ именемъ *Переи*. Она совпадала съ древнимъ Галеадомъ и территоріей колѣна Реувена.

Къ этимъ четыремъ областямъ скоро прибавились и другія. На югѣ была завоевана *Идумея*, при чемъ жители ея должны были принять еврейство и слиться съ Іудеями. На сѣверо-востокѣ были завоеваны древнія области, принадлежавшія полуколѣну Менаше. Эти области носили различныя названія: Голанитисъ, Батанея, Итурея, Ауранитисъ и Трахонитисъ. Первыя три вполнѣ соотвѣтствуютъ древнимъ областямъ: Голанъ, Башанъ и *Іетуръ*. Ауранитисъ напоминаетъ собою Хоранъ, особенно его горную область, а Трахонитисъ, этимологія котораго означаетъ страну суровую и каменистую, есть ничто иное, какъ нынѣшняя Леджа, въ древности называвшаяся Хевелъ-Арговъ.

Раздѣленіе Палестины на четыре области сохранилось до конца еврейской исторіи въ Палестинѣ, т. е. даже много лѣтъ послѣ паденія самостоятельности еврейскаго народа вмѣстѣ съ паденіемъ Іерусалима. Въ наукѣ же это раздѣленіе продолжаетъ существовать и въ настоящее время. Только заіорданскія области обыкновенно соединяются вмѣстѣ и носятъ общее имя—Заіорданья.

Съ перемѣной политическихъ обстоятельствъ поднялось значеніе многихъ такихъ городовъ, которые раньше были незначительны или даже не существовали вовсе. Столицей страны все время былъ Іерусалимъ. Съ разрушеніемъ его, умственнымъ центромъ страны становятся поперемѣнно тѣ города, въ которыхъ пребывало высшее духовное и юридическое учрежденіе евреевъ—Синедріонъ. Сначала этимъ городомъ была *Іавна* на берегу моря, къ югу отъ Яффы; затѣмъ *Уша* и *Шефарамъ* къ востоку отъ Хифы; послѣ въ *Шаараимъ*, въ нынѣшнемъ Туранѣ, къ западу отъ Тиверіады; наконецъ

Циппори или Сефорисъ, гдѣ имѣлъ свою резиденцію рабби Іегуда Га-Наси или рабби Іегуда Святой, и гдѣ была редактирована Мишна. Всѣ эти города, за исключеніемъ Іавны, находившейся въ Іудеѣ, лежали въ Галилеѣ. Городъ Циппори, называвшійся грекоримлянами Діоцезареей, считался главнымъ городомъ Галилеи и служилъ резиденціей тетрарха этой области, Ирода Антипы, сына Ирода Великаго.

Къ другимъ замѣчательнымъ городамъ этой области слѣдуетъ отнести прежде всего *Тиверіаду*, основанную упомянутымъ Иродомъ Антипой на берегу Генесаретскаго озера. Городъ долго служилъ мѣстопребываніемъ синедріона; впослѣдствіи онъ былъ извѣстенъ своей школой масоретовъ. Въ окрестности Тиверіады были города: *Тарихея* къ югу, *Магдала* къ сѣверу, *Арбелъ* къ сѣверо-западу. Сѣвернѣе лежалъ *Гушъ-Халавъ* или Гискала (нынѣшній Джишъ), родина Іоханана, одного изъ героевъ войны противъ Римлянъ. Къ западу, ближе къ морю, лежала *Іотапата*, извѣстная своей геройской защитой противъ Римлянъ; недалеко отъ нея находится *Іафія*, которую Римляне называли Яффой, тоже извѣстная въ исторіи борьбы Галилеянъ съ Римлянами. Такую же извѣстность имѣлъ городъ *Таворъ* на вершинѣ горы Тавора. Городъ *Акко*, который Греки называли Птоломаисъ или Птоломаидой, тоже былъ завоеванъ царемъ Александромъ Іанаемъ и принадлежалъ нѣкоторое время евреямъ. Слѣдуетъ также упомянуть о *Назаретѣ*, *Канѣ*, извѣстныхъ въ исторіи возникновенія христіанства.

Область Самарія, отдѣлявшая Галилею отъ Іудеи, была главнымъ образомъ заселена Самаритянами, а потому не играла большой роли въ эту эпоху еврейской исторіи. Главными городами этой области были, какъ и въ первую эпоху, *Сихемъ* и *Самарія* (Шоморонъ). Въ первомъ на горѣ Гаризимъ былъ построенъ соперникъ іерусалимскаго храма—самаритянскій храмъ. Іоаннъ Гирканъ разрушилъ его, а вмѣстѣ съ этимъ была также разрушена Самарія, древняя соперница Іерусалима. Только Иродъ Великій вновь обстроилъ этотъ городъ и въ честь Императора Августа назвалъ ее Себастіей. Изъ другихъ городовъ Самаріи можно упомянуть объ Антипатрисѣ, расположенномъ въ Саронской долинѣ. Раньше этотъ городъ назывался Кафръ-Саба. Многіе принимаютъ за Антипатриду остатки обширной крѣпости на холмѣ, изъ подножья котораго вытекаетъ рѣка Оджа. Это нѣсколько къ юго-востоку отъ деревни Кафръ-Сабы.

Такъ какъ чрезъ этотъ городъ проходила дорога изъ Іеруса-

лима въ Кесарію, то онъ часто упоминается въ войнахъ Римлянъ противъ Іудеи. Къ сѣверу отъ Сихема лежала *Бетулія*, родина апокрифической героини Юдиѳи. Городъ находился недалеко отъ Дотана; многіе изслѣдователи Палестины указываютъ на нынѣшнюю деревню Сануръ, какъ на древнюю Бетулію. Гораздо большее значеніе имѣютъ города Самаріи на берегу моря; но именно приморская полоса была тѣснѣе связана съ Іудеей, чѣмъ остальная Самарія. Къ этимъ городамъ принадлежали *Дора*, большой укрѣпленный городъ, нынѣ арабская деревня Тантура, и *Кесарія*. Послѣдняя раньше называлась Башня Стратона. Иродъ Великій ее обстроилъ, украсилъ, укрѣпилъ, устроилъ въ ней великолѣпную гавань, и назвалъ ее въ честь римскаго Императора Кесаріей или Цезареей. Здѣсь жилъ римскій намѣстникъ Іудеи и также множество грековъ; городъ этотъ служилъ очагомъ всѣхъ враждебныхъ дѣйствій Римлянъ противъ евреевъ. Здѣсь внезапно умеръ послѣдній еврейскій царь Агриппа, здѣсь была впервые заронена та искра, которая произвела пожаръ, опустошившій всю Палестину вмѣстѣ съ Іерусалимомъ, храмомъ и еврейской самостоятельностью. Неудивительно послѣ этого, что въ народномъ воображеніи Кесарія часто смѣшивается съ Римомъ. Къ востоку отъ Кесаріи находился городъ *Нарбата*, куда спаслись евреи, изгнанные изъ Кесаріи.

Наконецъ, слѣдуетъ еще упомянуть о томъ, что, по мнѣнію многихъ изслѣдователей Палестины, къ югу отъ Кесаріи находился городъ *Бетаръ*, гдѣ разыгралось послѣднее дѣйствіе той драмы, которая называется «борьбой евреевъ за свою независимость и свободу противъ всепожиравшаго Рима». И если мнѣніе этихъ изслѣдователей вѣрно, то здѣсь палъ послѣдній изъ тѣхъ, который носилъ титулъ еврейскаго царя, Баръ-Кохба, со своимъ храбрымъ войскомъ; здѣсь былъ нанесенъ смертельный ударъ стремленіямъ евреевъ освободиться отъ тяжелаго римскаго ига!

Гораздо больше воспоминаній связано съ южной частью Палестины, съ собственной Іудеей. Но и здѣсь осбтоятельства не благопріятствовали развитію городовъ. Іерусалимъ поглощалъ всѣ умственныя и матеріальныя силы страны, къ нему стремилось все, что было выдающагося въ народѣ. Многіе города достигли виднаго положенія только послѣ паденія Іерусалима, какъ напр., вышеупомянутая Іавна или Ямнія, *Лудъ*, *Бне-Бракъ*. Тѣмъ не менѣе, полная жизни и дѣятельности эпоха Маккавейскихъ царей выдвинула многіе города, которые играли болѣе или менѣе видную роль. Этимъ царямъ, особенно Александру Іаннаю, удалось наконецъ завоевать

всю приморскую долину и дать такимъ образомъ Іудеѣ ея естественную границу на западѣ. Была завоевана *Яффа*, которая оставалась еврейскимъ городомъ до послѣдняго дня Іудеи. Нѣкоторое время принадлежали Іудеѣ прежніе филистимскіе, приморскіе города: *Ашдодъ*, *Аскелонъ* и *Газа*. Дальше внутри страны, среди долины Шефелы, лежала *Гадара*, нынѣшняя колонія Гедера, извѣстная въ войнахъ Маккавеевъ. Еще большей извѣстностью пользовались города, расположенные у самой подошвы Іудейскихъ горъ: *Эммаусъ*, недалеко отъ нынѣшняго Бабъ-элъ-Вада, знаменитый первой блестящей побѣдой Іуды Маккавея надъ сирійскимъ военачальникомъ Горгіемъ, *Адаза*, *Бетъ-Хоронъ*, гдѣ былъ разбитъ на голову Никаноръ, и *Гезеръ*, игравшій въ эту эпоху такую же крупную роль, какъ и во времена Соломона. Также слѣдуетъ упомянуть о городахъ *Адидѣ* и *Бетъ-Гуврінѣ* или Элейтерополисѣ (нынѣшній Бетъ-Джибринъ). Въ горахъ Іудеи весьма видную роль играли *Модіинъ*, родина Маккавеевъ, *Бетъ-Цуръ*, извѣстный побѣдой Іуды Маккавея надъ Лизіасомъ, *Бетъ-Захарія*, извѣстный геройской смертью одного изъ пяти братьевъ Маккавеевъ, Элеазара, *Хевронъ*, отвоеванный Іудой Маккавеемъ у захватившихъ его Идумеянъ, *Михмашъ* къ сѣверу отъ Іерусалима, гдѣ имѣлъ свою резиденцію *Іонаѳанъ* послѣ мира, заключеннаго имъ съ Бахидасомъ. Въ позднѣйшую эпоху, въ эпоху войны съ Римлянами, сдѣлались знаменитыми: *Иродіумъ*, къ югу отъ Виѳлеема, и *Масада*—на берегу Мертваго моря. Эти послѣдніе города пережили паденіе Іерусалима, упорно продолжая защищать свою свободу и независимость отечества. Недалеко отъ Іерусалима нынѣ находится деревня Биттиръ, которая съ успѣхомъ добивается чести быть древнимъ *Бетаромъ*, послѣднимъ оплотомъ Баръ-Кохбы, Іорданская долина также играла роль значительнаго центра. *Іерихонъ* былъ извѣстенъ своими садами и виллами; недалеко отъ него была небольшая крѣпость *Докъ*, гдѣ былъ измѣнически умерщвленъ своимъ зятемъ Симонъ Маккавей. Иродъ Великій наполнилъ эту долину городами, которымъ онъ далъ имена своихъ близкихъ: Фазаэлисъ, Архелаисъ и другія.

Какъ въ первый періодъ еврейской исторіи, такъ и во второй, Заіорданская Палестина выдвинула весьма немного городовъ, игравшихъ какую нибудь роль въ государственной или въ общественной жизни страны. Одной изъ причинъ этого явленія было то обстоятельство, что среди населенія заіорданской области было много греческихъ колонистовъ. Со времени Александра Македонскаго многіе греки стали селиться въ городахъ Палестины, особенно же за Іор-

даномъ. Пользуясь смутами, господствовавшими въ странѣ во время безпрерывныхъ войнъ діадоховъ и во время сирійскаго владычества, эти новые колонисты съумѣли добиться муниципальной самостоятельности. Каждый городъ управлялся сенатомъ, состоявшимъ изъ знатнѣйшихъ его жителей. Иногда, по примѣру греческихъ городовъ, въ какомъ нибудь изъ нихъ выдвигался тиранъ, который госпоцствовалъ въ своемъ городѣ единовластно. Въ этихъ городахъ жило также много евреевъ, но господствующимъ было греческое населеніе, такъ какъ греки въ то время задавали тонъ во всей Сиріи и имъ старались подражать всѣ тѣ царьки и народцы, которые видѣли только внѣшнюю блестящую сторону греческой культуры и чрезмѣрнымъ эллинизированіемъ хотѣли льстить греческимъ династіямъ, господствовавшимъ въ Сиріи и Египтѣ. Городовъ съ греческимъ населеніемъ было за Іорданомъ много. Нѣкоторые историки насчитываютъ восемнадцать; но обыкновенно ихъ принято считать десять, и союзъ ихъ, болѣе номинальный, чѣмъ фактическій, извѣстенъ подъ именемъ „Декаполисъ“, т. е. десять городовъ. Изъ нихъ одинъ, *Бетъ-Шеанъ*, называвшійся греками Скитополисомъ, былъ къ западу отъ Іордана. Большинство этихъ городовъ было завоевано царями изъ династіи Маккавеевъ; но нѣкоторые изъ нихъ опять получили независимость изъ рукъ Помпея. При Иродѣ они снова были присоединены къ Іудеѣ. Важнѣйшими изъ этихъ городовъ были: *Дамаскъ*, *Филадельфія*, древняя столица Аммонитянъ, *Гадара*, считавшаяся важнѣйшимъ городомъ сѣверной Переи, *Гераза*, нынѣшній Джерашъ, родина Симона Баръ-Гіоры, главнаго героя войны противъ Римлянъ и одного изъ упорныхъ защитниковъ Іерусалима, *Гиппосъ*, *Діумъ*, *Пелла*, *Рафана* и *Каната*. Изъ чисто еврейскихъ городовъ можно назвать *Гамалу* и *Махерусъ*, оба извѣстные своей геройской защитой противъ римлянъ. Первый лежалъ на восточномъ берегу Тиверіадскаго озера, на вершинѣ горы, напоминавшей своей формой горбъ верблюда, откуда и его названіе. Второй лежалъ на восточномъ берегу Мертваго моря и долго служилъ оплотомъ Іудеи со стороны арабовъ. Храбрость и искусство римскихъ легіоновъ сокрушились объ эту неприступную твердыню, защищенную горстью храбрецовъ, и только случай передалъ ее въ руки враговъ.

ГЛАВА ТРЕТЬЯ

Административное раздѣленіе Палестины въ настоящее время.

Послѣ цѣлаго ряда бурь и сотрясеній, войнъ и революцій, Палестина вмѣстѣ со всей Сиріей находится уже почти четыреста лѣтъ подъ властью Турціи и въ настоящее время составляетъ органическую часть Оттоманской Имперіи. Извѣстно, что въ административномъ отношеніи Турція раздѣляется на провинціи, называемыя *вилайетами*. Во главѣ каждой такой провинціи стоитъ *вали*, соотвѣтствующій рангу генералъ-губернатора въ Европѣ. Каждый вилайетъ въ свою очередь раздѣляется на нѣсколько меньшихъ частей, называемыхъ *санджаками*, *ливами*. Во главѣ санджака стоитъ губернаторъ, называемый *мутесарифъ*, вслѣдствіе чего и санджакъ часто называется *мутесарифликъ*. Мутесарифъ обыкновенно имѣетъ титулъ *паши*, а потому часто, особенно въ европейской литературѣ, вмѣсто мутесарифъ говорятъ только паша, а санджакъ часто замѣняется словомъ *пашалыкъ*. Санджакъ въ свою очередь раздѣляется на меньшіе округи подъ управленіемъ *каймакамовъ*, т. е. намѣстниковъ мутесарифа. Вслѣдствіе этого и подобный округъ называется *каймакамлыкъ* или *каймакамія*. Онъ также называется *каза* или када, что собственно означаетъ судебный округъ, такъ какъ *кади* означаетъ «судья». Каймакамія соотвѣтствуетъ русскому уѣзду. Наконецъ, въ нѣкоторыхъ крупныхъ центрахъ каймакаміи существуетъ меньшій чиновникъ, называемый *мудиръ* и подвѣдомственный ему округъ называется *мудиріэ* или *нахіе*. Палестина не составляетъ отдѣльной административной единицы. Она раздѣляетсявъ настоящее время на пять санджаковъ, изъ которыхъ двое, *Наблузскій* и *Аккскій*, составляютъ часть бейрутскаго вилайета; къ этому же вилайету относится *тирская* и *сидонская каймакамія* и *каймакамія Джедейды* или *Мерджъ-Эюна* на самомъ сѣверѣ Палестины. Другіе два Санджака *Хоранъ*, и *Керакъ*, составляютъ часть дамасскаго вилайета. По странной аномаліи, являющейся, вѣроятно, остаткомъ прежняго раздѣленія страны, и первые два санд.

жака, во всемъ подвѣдомственные бейрутскому вилайету, въ вопросахъ поземельныхъ, такъ называемомъ *Табу*, относятся къ дамасскому вилайету.

Уваженіе, которое питаютъ мусульмане къ священному для нихъ городу Іерусалиму, выразилось тѣмъ, что санджакъ, центръ котораго является Іерусалимъ, подвѣдомственъ прямо высшему правительству въ Константинополѣ, хотя въ дѣлахъ касающихся, судебнаго вѣдомства, онъ опять таки подчиненъ бейрутскимъ учрежденіямъ, какъ высшимъ инстанціямъ.

Этотъ іерусалимскій санджакъ оффиціально и называется Филистиной, т. е. Палестиной. Онъ обнимаетъ собою всю горную Палестину, т. е. Іудейскія горы и равнину Шефелы и соотвѣтствуетъ такимъ образомъ Іудейскому Царству въ первый періодъ и области Іуден во второй періодъ. Въ административномъ отношеніи санджакъ этотъ раздѣляется на пять округовъ или каймакамій. А именно: сѣверная часть горной области составляетъ округъ подъ непосредственнымъ управленіемъ іерусалимскихъ властей. Южная часть составляетъ *каймакамію Хевронскую*. Долина тоже раздѣляется сообразно этому: сѣверная часть составляетъ *каймакамію Яффы*, южная *каймакамію Газы*. Наконецъ, благодаря усиленію правительственнаго авторитета, на самомъ югѣ Палестины (см. выше), учреждена въ этомъ году каймакамія, которая имѣетъ своимъ центромъ древній городъ Беэръ-Шеву.

Въ настоящее время страна эта, т. е. Іудея, не представляетъ собою той цвѣтущей страны, каковой она была въ древности. Горы оголены и лишены почти всякой растительности; одни города совершенно исчезли, и ученые напрасно стараются отыскать ихъ развалины; другіе преватились въ жалкія деревни. Такъ, напр., древній городъ Гатъ пропалъ безслѣдно. Аскелонъ, игравшій такую крупную роль въ древности и въ средніе вѣка, нынѣ представляетъ собою однѣ только развалины: Ашдодъ, Іавне, Экронъ и многіе другіе нынѣ не болѣе, какъ самыя обыкновенныя деревни. Да и нынѣшніе города во многихъ отношеніяхъ не стоятъ выше деревень.

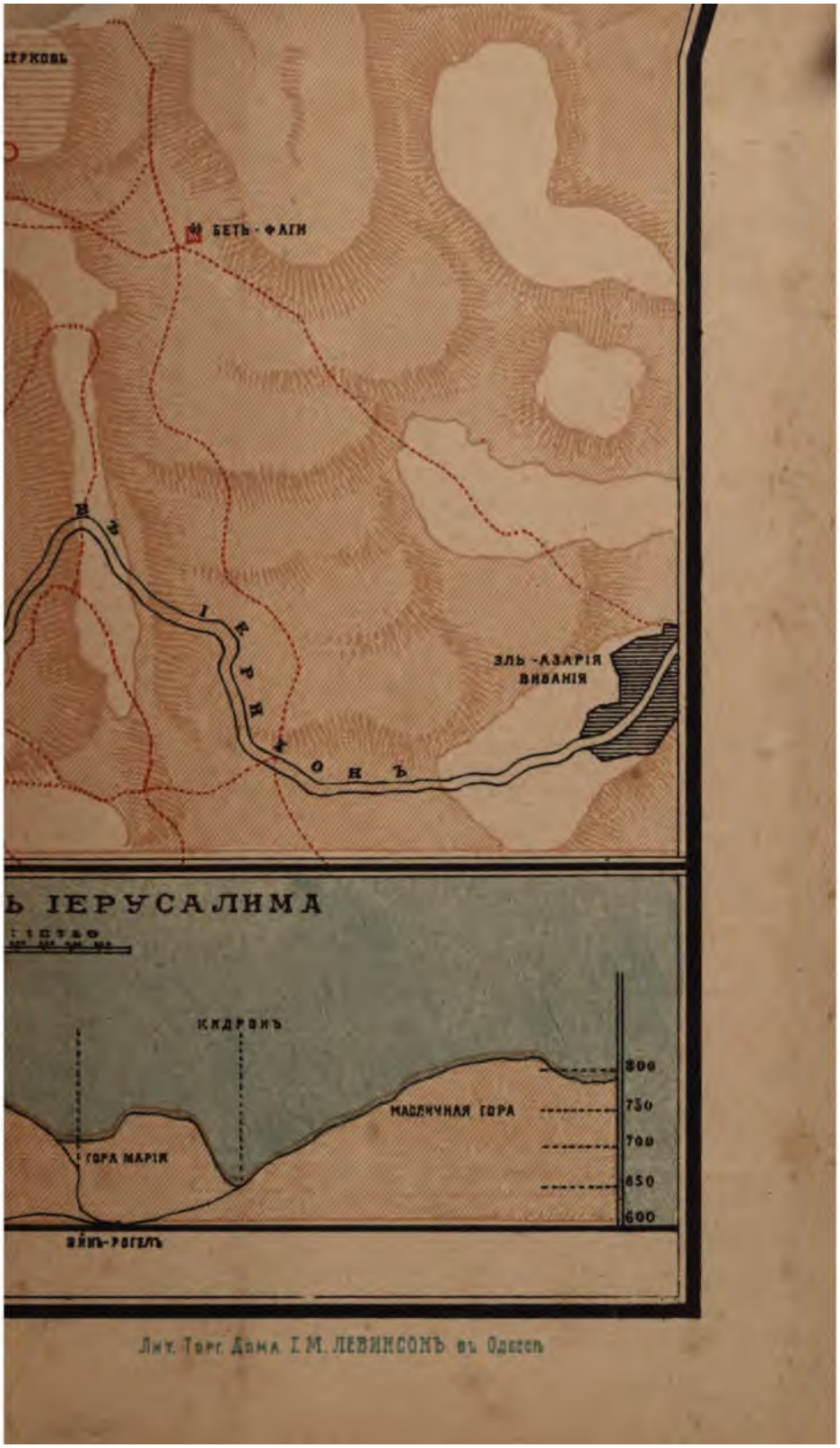

Лит. Торг. Дома І. М. ЛЕВИНСОНЪ въ Одессѣ

ІЕРУСАЛИМЪ
и
БЛИЖАЙШІЯ ОКРЕСТНОСТИ
1:10.000

ГЛАВА ЧЕТВЕРТАЯ

Іерусалимъ.

1. *Старый городъ.*

Нынѣшній Іерусалимъ, состоитъ изъ двухъ частей: стараго города и новаго. Старый городъ не потому только носитъ свое названіе, что онъ старѣе новыхъ частей города, но и потому, что онъ почти во всѣхъ своихъ частяхъ совпадаетъ съ древнимъ Іерусалимомъ, съ Іерусалимомъ Давида и Соломона, Ирода Великаго и Агриппы. Онъ расположенъ въ южной части небольшой горной цѣпи, отдѣляющейся къ юго-востоку отъ главнаго гребня іудейскихъ горъ. Съ трехъ сторонъ Іерусалимъ окруженъ глубокими долинами. Съ востока глубокая кедронская долина отдѣляетъ городъ отъ Масличной Горы; съ запада долина, которую многіе писатели называютъ Гихономъ, начинается у нынѣшнихъ яффскихъ воротъ, въ сѣверо-западной части города, и постепенно поворачиваетъ на югъ, гдѣ получаетъ уже названіе долины Гиннома. На югѣ-востокѣ она соединяется съ кедронской долиной. Эта самая глубокая часть окружающей городъ долины. Нынѣшній Биръ-Іюбъ, соотвѣтствующій древнему Эйнъ-Рогелу, находится на высотѣ 600 метровъ надъ уровнемъ моря въ то время, какъ многіе пункты города достигаютъ высоты почти 800 метровъ. Сама мѣстность, на которой былъ построенъ городъ, не представляла собой ровной площади. Во многихъ мѣстахъ она перерѣзывалась небольшими долинами, которыя постепенно, по мѣрѣ разростанія города, засыпались землей и уравнивались. Только одна изъ этихъ долинъ сохранилась до настоящаго времени; это та долина, которую Іосифъ Флавій называлъ долиной сыроваровъ, Тиропеономъ. Она раздѣляетъ городъ на двѣ части: Верхній городъ на юго-западѣ и Нижній—на юго востокѣ. Первоначально городъ былъ построенъ на юго восточномъ холмѣ, извѣстномъ подъ именемъ Сіона. Здѣсь была главная крѣпость, здѣсь же былъ городъ Давидовъ. Но, по мѣрѣ расширенія города, имя «Сіонъ» переходило и на другія его части и въ концѣ кон-

цовъ оно сдѣлалось синонимомъ Іерусалима. [1]) Къ сѣверу отъ Сіона лежитъ другой холмъ, извѣстный подъ именемъ Моріи.

Въ настоящее время эта часть города окружена стѣной, имѣющей двѣнадцать метровъ въ вышину. Она почти всюду совпадаетъ съ древней еврейской стѣной временъ царя Агриппы. Только на южной сторонѣ эти стѣны не совпадаютъ. Нынѣшняя стѣна пересѣкаетъ вершину Верхняго города и доходитъ до построекъ горы Моріи въ то время, какъ въ древности стѣна проходила почти у подошвы горы. Стѣна въ настоящемъ своемъ видѣ построена Султаномъ Сулейманомъ Великолѣпнымъ въ 1536—1539 г. Въ ней имѣется восемь воротъ: на западѣ: 1-ыя—Яффскія ворота по арабски (Бабъ-эль-Халилъ т. е. Хевронскія ворота), на сѣверѣ: 2-ыя—ворота Абдулъ-Хамида, пробитыя недавно (въ 1889 г.), 3-ьи—Дамасскія ворота (по арабски Бабъ-эль-Амудъ), т. е. ворота Колоннъ; у евреевъ обыкновенно שער שכם т. е. ворота Сихемскія), 4-ыя—Иродовы ворота (по арабски Бабъ-Загри, т. е. Ворота Розъ); на востокѣ: 5-ыя—ворота Св. Стефана (по арабски Бабъ-Ситти-Миріамъ; можетъ быть древнія овечьи ворота (שער הצאן), 6-ыя—золотыя ворота, нынѣ закрытыя; на югѣ: 7-ыя—Навозныя ворота שער האשפות (по арабски Бабъ-эль-Могарибе т. е. ворота Могребиновъ) и 7-ыя—Сіонскія ворота (по арабски Бабъ-Неби-Даудъ, т. е. Давидовы ворота вслѣдствіе гробницы Давида, находящейся по близости). Наконецъ, по случаю посѣщенія Іерусалима Германскимъ Императоромъ пробита брешь въ стѣнѣ у самыхъ яффскихъ воротъ на право (съ внѣшней стороны); воротъ же не устроено.

Было время, лѣтъ сорокъ-пятьдесятъ тому назадъ, когда всѣ эти ворота запирались на ночь, и ни подъ какимъ видомъ не открывались въ продолженіе ночи. Путешественники, прибывавшіе въ Іерусалимъ послѣ захода солнца, должны были проводить ночь внѣ городскихъ стѣнъ и только послѣ восхода солнца могли входить въ городъ. Все это дѣлалось, въ видахъ предупрежденія нападенія бедуиновъ-грабителей. Нынѣ опасность эта миновала, и городскія ворота остаются открытыми всю ночь, и сношенія между старымъ городомъ и новымъ городомъ никогда не прерываются. Какъ уже было замѣчено, въ бреши пробитой въ стѣнѣ для удобства

---

[1]) Триста лѣтъ послѣ разрушенія Іерусалима были уже забыты положенія различныхъ частей города и Сіономъ стали безъ всякаго основанія называть юго-западный холмъ—часть города, которая была извѣстна подъ именемъ Верхняго города.

проѣзда Германскаго Императора, вовсе не сочли необходимымъ устроить ворота.

Улицы города тѣсны и кривы; многія изъ нихъ проходятъ подъ сводами, совершенно лишающими ихъ солнечнаго свѣта. Въ послѣднее время благоустройство города сдѣлало большіе успѣхи и всѣ почти улицы вымощены небольшими, каменными плитами. Двѣ главныхъ улицы раздѣляютъ городъ на четыре квартала: мусульманскій, еврейскій, христіанскій и армянскій. Улица, ведущая отъ Яффскихъ воротъ къ востоку до Омаровой мечети, проходитъ сначала между христіанскимъ (сѣв). и армянскимъ (югъ) кварталами, затѣмъ между мусульманскимъ (сѣв.) и еврейскимъ (югъ) кварталами. Другая улица идущая отъ Дамасскихъ воротъ съ сѣвера на югъ, отдѣляетъ христіанскій кварталъ (з.) отъ мусульманскаго (в.), а продолженіе ея - армянскій кварталъ (з.) отъ еврейскаго (в.). Армянскій кварталъ занимаетъ вершину холма, на которомъ стоялъ Верхній городъ, еврейскій—его восточный склонъ. Къ востоку отъ еврейскаго квартала, за долиной сыроваровъ, находятся дома могребиновъ,—мусульманъ-выходцевъ изъ сѣверной Африки. Эта колонія отдѣляетъ еврейскій кварталъ отъ ограды Омаровой мечети; въ ней же находится и «мѣсто плача», у западной стороны бывшей ограды храма (הכותל המערבי). Такимъ образомъ, мусульманскій кварталъ съ двухъ сторонъ, съ сѣвера и съ запада, примыкаетъ къ площади храма; съ другихъ же сторонъ, съ востока и съ юга, ограда этой площади совпадаетъ съ городской стѣной.

Площадь храма называется теперь у арабовъ *Харамъ-эшъ-Шерифъ*, т. е. священная ограда. Она представляетъ собою неправильный четыреугольникъ, длина котораго на западѣ равняется 490 метрамъ, на востокѣ—474; на сѣверѣ ширина его равняется 321 метру, на югѣ—283. Площадь эта почти совершенно горизонтальна и сѣверо-западный ея уголъ всего на три метра выше сѣверо-восточнаго угла и южной ея части. Двѣнадцать воротъ прорѣзываютъ ограду Харама, изъ нихъ восемь—на западѣ, трое—на сѣверѣ и уже упомянутыя закрытыя Золотыя ворота—на востокѣ. Почти въ самомъ центрѣ площади, нѣсколько ближе къ западу, находится великолѣпная Омарова мечеть. Это одинъ изъ лучшихъ образцовъ арабскаго искусства и вторая святыня Ислама послѣ Каабы въ Меккѣ. Долгое время посѣщеніе ея было строжайше запрещено всѣмъ немусульманамъ, и нынѣ еще посѣщеніе это сопряжено съ большими трудностями и формальностями. Мечеть построена на платформѣ, поднимающейся на три метра выше полощади Харама. Широкія

лѣстницы ведутъ со всѣхъ сторонъ на эту платформу. Съ запада такихъ лѣстницъ три, съ востока—одна, а съ юга и съ сѣвера по двѣ. Каждая лѣстница кончается легкой аркадой, которыя арабы называютъ «маузинъ», т. е. вѣсами, потому что, по ихъ вѣрованію, на нихъ будутъ привѣшены вѣсы, на которыхъ будутъ взвѣшиваться дѣянія людей въ день Страшнаго Суда. Вся платформа вымощена прекрасными плитами.

Омарова мечеть представляетъ собою громадное восьмиугольное зданіе: длина каждой стороны достигаетъ почти двадцать съ половиной метровъ. Діаметръ его внутри равняется 53 метрамъ, а высота купола отъ пола 30 метрамъ. Въ самомъ центрѣ находится окруженная деревянной балюстрадой скала, которая представляетъ самый священный пунктъ святыни. Это, можетъ быть, та скала, которая въ талмудической литературѣ извѣстна подъ именемъ «Камня творенія» (אבן שתיה), или же алтарь всесожженія. Она имѣетъ въ длину 17,70 метровъ и въ ширину 13,50, при двухъ метрахъ вышины. Мусульмане связываютъ съ этой скалой массу легендъ и повѣрій. Скала эта дала всему зданію его арабское имя Куббетъ-эс-Сахра, т. е. куполъ скалы, куполъ, покрывающій скалу. Снаружи, въ нижней своей части, мечеть выложена мраморными плитками, въ верхней же—плитками изъ фарфора. Послѣднія покрыты надписями изъ Корана и представляютъ самые причудливые узоры.

Не менѣе великолѣпны и внутреннія украшенія мечети: полы покрыты мраморомъ и мозаикой; стѣны—мозаикой и фарфоромъ, на которыхъ по арабски нарисованы весьма искусно сдѣланныя надписи. Куполъ поддерживается прекрасными колоннами и пилястрами.

Омарова мечеть производитъ сильное впечатлѣніе на посѣтителя. Мечеть эта, называемая обыкновенно Омаровой, на самомъ дѣлѣ построена калифомъ Абдъ-эль-Мелекомъ изъ династіи Оммайядовъ въ 72-мъ году геджиры (691 г.). Въ продолженіе своего существованія, она нѣсколько разъ реставрировалась; много содѣйствовалъ ея украшенію Султанъ Сулейманъ Великолѣпный.

Противъ восточной двери мечети, называемой арабами Бабъ-эль-Сильселе, т. е. дверью цѣпи, находится небольшой павильонъ,—Куббетъ-эль-Сильсиле, т. е. сводъ цѣпи, или Мехкеметъ-Даудъ, т. е. судилище Давида.

Этимъ именемъ павильонъ обязанъ легендѣ, согласно которой предъ восточной дверью храма была протянута рукою Божіей цѣпь и всякій приносившій клятву, долженъ былъ коснуться рукою этой цѣпи. Если клятва была истинная, цѣпь оставалась нетронутой; въ

противномъ же случаѣ отъ нея падало одно изъ звеньевъ. Павильонъ этотъ отличается очень изящной архитектурой и состоитъ изъ двухъ рядовъ колоннъ, расположенныхъ концентрическими кругами. Центральный рядъ имѣетъ шесть колоннъ, наружный одинадцать; полъ прекрасной мозаичной работы.

На южной сторонѣ Харама находится мечеть, извѣстная подъ именемъ Эль-Аксы. Имя это означаетъ: крайняя, отдаленная (קצה) и основано на слѣдующемъ стихѣ Корана: «Слава Тому, который для того, чтобы показать своему рабу (Магомету) нѣкоторыя изъ своихъ чудесъ, перенесъ его въ ночномъ путешествіи изъ священнаго храма (Каабы Мекки) въ самый отдаленный храмъ (въ Іерусалимъ)....» Іерусалимскіе евреи называютъ эту мечеть «синагогой Соломона» (מזרח שלמה). Можетъ быть, въ этомъ имени содержится указаніе на Султана Солимана Великолѣпнаго, который много содѣйствовалъ украшенію Харама. Впрочемъ, еще крестоносцы, главнымъ образомъ рыцари ордена Тампліеровъ, которые имѣли свое главное мѣстопребываніе въ Эль-Аксѣ, называли ее «palatium или templum Solomonis».

Юго-восточный уголъ Харама, между Эль-Аксой и восточной стѣной, ничѣмъ не заполненъ. Но подъ нимъ имѣется массы подземныхъ построекъ, извѣстныхъ подъ именемъ «Соломоновыхъ конюшень». По арабскому повѣрью, всѣ эти постройки—работа демоновъ. «Мѣсто плача» у западной стѣны (הכותל המערבי) находится, конечно, внѣ ограды Харама и выходитъ къ пространству между главной мечетью и эль-Аксой. Стѣна здѣсь имѣетъ 48 метровъ въ длину и 18 метровъ въ вышину. Девять нижнихъ рядовъ камней представляютъ собою громадныя глыбы. Одна такая глыба въ сѣверной части имѣетъ въ длину пять метровъ; другая въ южной части имѣетъ четыре метра. Надъ этими девятью рядами имѣется пятнадцать рядовъ камней меньшихъ размѣровъ.

Слѣдуетъ замѣтить, что стѣны, окружающія Харамъ, извнутри не такъ высоки, какъ снаружи. Дѣло въ томъ, что площадь Харама представляетъ собою вершину горы Моріи, срытую такъ, чтобы она представляла ровную, почти горизонтальную площадь. Она, по этому, значительно выше окружающей ее мѣстности.

Еврейскій кварталъ содержитъ въ себѣ главныя синагоги Іерусалима. На первомъ планѣ стоитъ синагога, извѣстная подъ именемъ «Хурвы» или «Хурвать Іегуда-га-Хасидъ», т. е. руины или руины Іегуды Благочестиваго. Она принадлежитъ общинѣ ашкеназимъ-перушимъ. Съ крыши этой синагоги хорошо виденъ весь Харамъ

эшъ-Шерифъ. Еще лучшій видъ на Харамъ открывается съ галлереи крыши другой большой, уже хасидской, синагоги, извѣстной подъ именемъ «синагоги Нисана Бака», ея строителя. Главная синагога сефардимъ не отличается такой грандіозностью, какъ эти двѣ синагоги ашкеназимъ, но за то на ней лежитъ печать несомнѣнно большей древности. Ея прихожане называютъ ее синагогой Рабби-Іохананъ-бенъ-Заккая. Помимо еврейскаго квартала, іерусалимскіе евреи владѣютъ домами и къ сѣверу отъ него, по улицѣ, идущей до самыхъ дамасскихъ воротъ, параллельно съ Базарной улицей. Эта улица извѣстна подъ именемъ «Хевронской», такъ какъ хевронскіе евреи были первые, которые поселились здѣсь.

Христіанскій кварталъ въ сѣверо-западной части города заключалъ въ себѣ знаменитую церковь Гроба Господня. Въ послѣднее время нѣкоторыми изслѣдователями выражены сомнѣнія относительно тождественности этого мѣста съ тѣмъ мѣстомъ, на которомъ происходили событія, разсказанныя въ Евангеліи. Но за исключеніемъ этихъ единичныхъ изслѣдователей, церковь эта считается величайшей святыней сотенъ милліоновъ христіанъ и привлекаетъ ежегодно массу туристовъ и паломниковъ.

На границѣ армянскаго квартала, у самыхъ яффскихъ воротъ, находится городская цитадель, извѣстная подъ именемъ «башни Давида». На самомъ дѣлѣ эта цитадель находится на томъ мѣстѣ, гдѣ по описанію Іосифа Флавія находилась башня Фазаель. Это та башня, которую Титъ пощадилъ послѣ разрушенія Іерусалима, чтобы показать потомству, съ какими трудностями ему пришлось бороться при взятіи города. Многія части этой крѣпости, окруженной глубокимъ рвомъ, несомнѣнно, древней конструкціи.

2) *Новый Іерусалимъ.*

Если Старый Іерусалимъ одинъ изъ древнѣйшихъ городовъ міра, то новый Іерусалимъ долженъ считаться однимъ изъ самыхъ молодыхъ. Не далѣе, какъ пятьдесятъ лѣтъ тому назадъ, сейчасъ за городскими воротами начиналась пустыня, въ которой рыскали шайки бедуиновъ да стаи шакаловъ и гіенъ. Въ настоящее время на этомъ мѣстѣ раскинулся новый городъ, напоминающій собой европейскій шириной своихъ улицъ, архитектурой своихъ домовъ, своими магазинами и другими учрежденіями. Наиболѣе красивыми и богатыми являются постройки разныхъ религіозныхъ обществъ и конгрегацій: постройки Русскаго Православнаго Общества.

французскихъ католиковъ разныхъ орденовъ, нѣмецкихъ протестантовъ и англійскихъ миссіонеровъ. Русскія постройки занимаютъ площадь болѣе семидесяти пяти тысячъ квадратныхъ метровъ, т. е. болѣе семи десятинъ. Онѣ заключаютъ въ себѣ Императорское Генеральное Консульство, госпиталь, дома, въ которыхъ могутъ найти пріютъ всѣ паломники, посѣщающіе ежегодно Іерусалимъ и число которыхъ часто доходитъ до шести тысячъ въ годъ и болѣе, церковь и сады. На площади предъ церковью лежитъ въ углубленіи, окруженномъ рѣшеткой, колонна-монолитъ, найденная при копаніи фундамента. Она имѣетъ въ длину 12 метровъ и въ діаметрѣ 1,60 метра. Эта колонна, очевидно, при обрабатываніи дала трещину, а потому она не была отдѣлена отъ грунта. По мнѣнію же нѣкоторыхъ, это, можетъ быть, пограничный знакъ, напоминающій намъ выраженіе: «ползучій», т. е. лежащій камень (אבן הזוחלת).[1]) Помимо этихъ главныхъ построекъ, Православное общество имѣетъ еще постройки и въ другихъ пунктахъ Новаго города.

Крупную роль играли въ дѣлѣ расширенія города іерусалимскіе евреи. Еврейскія постройки, правда, не отличаются той роскошью и той богатой отдѣлкой, какими щеголяютъ многія другія постройки, но и среди нихъ не мало зданій, которыя могутъ считаться украшеніемъ города. Таковы, напр., госпиталь Барона Ротшильда и только что выстроенный большой госпиталь нѣмецкихъ евреевъ (два другихъ госпиталя: Бикуръ-Холымъ и Мисгабъ-Ладахъ находятся въ старомъ городѣ), школа Alliance Israelite Universelle съ мастерскими профессіональной школы, женская школа, основанная Eveline de Rothschild и находящаяся теперь подъ вѣдомствомъ Anglo-Jewish Association, сиротскій домъ, основанный нѣмецкими евреями. Домъ, строющійся для національной библіотеки, также обѣщаетъ быть однимъ изъ лучшихъ украшеній города. Помимо этихъ общественныхъ построекъ имѣются много частныхъ еврейскихъ домовъ, бросающихся въ глаза своей солидной внѣшностью. Въ одномъ изъ такихъ частныхъ домовъ помѣщается школа, носящая имя ея основателя, Лемеля. Но что всего болѣе характеризуетъ дѣятельность евреевъ въ постройкѣ новаго Іерусалима и его расширеніи, — это тѣ группы домовъ, которыя обыкновенно строятся по одному плану и получаютъ одно общее имя. Каждая группа является какъ бы отдѣльной

---

1) Въ одной статьѣ (Гацеви годъ X № 9) Г. Гиршензонъ очень остроумно доказываетъ, что эта колонна и есть такъ называемый „ползучій камень“ אבן הזוחלת упомянутый въ Св. Писаніи.

колоніей, жители которой связаны между собой не только простымъ сосѣдствомъ, но и другими спеціальными условіями.

Происхожденіе этихъ колоній можетъ быть троякое. Онѣ основываются либо съ благотворительной цѣлью, либо съ цѣлью спекулятивной, либо же по иниціативѣ группы лицъ, желающихъ селиться вмѣстѣ, въ собственныхъ домахъ.

Въ первомъ случаѣ, какой нибудь филантропъ, или какое нибудь общество строитъ на свои средства дома, которые на тѣхъ или иныхъ условіяхъ отдаются бѣднымъ семействамъ. Квартиры иногда сдаются съ тѣмъ, чтобы стоимость ихъ была погашена чрезъ болѣе или менѣе продолжительный срокъ, иногда же онѣ предоставляются во временное пользованіе съ тѣмъ, чтобы по окончаніи срока жилецъ уступилъ свое мѣсто другому. Благотворительный характеръ носятъ колоніи, учрежденныя Моисеемъ Монтефіоре на средства щедраго благотворителя изъ Новаго-Орлеана, Іегуды Туро, который завѣщалъ значительную сумму денегъ въ пользу Іерусалимскихъ евреевъ, назначивъ исполнителемъ своего завѣщанія Моисея Монтефіоре. Такой же благотворительный характеръ носятъ колоніи, основанныя обществомъ Мазкеретъ-Моше (מזכרת משה), въ честь того же Монтефіоре, колоніи, основанныя разнымъ колелымъ, и нѣкоторыя др.

Колоніи спекулятивнаго характера возникли такимъ образомъ, что какой нибуь предприниматель выстраиваетъ всю колонію, а потомъ продаетъ отдѣльные дома частнымъ лицамъ на выплату въ продолженіе болѣе или менѣе долгаго срока. Много такихъ колоній основано нѣмецкимъ банкиромъ Фрутнгеромъ. Самыми интересными, разумѣется, являются тѣ колоніи, которыя основаны на принципѣ взаимопомощи. Колоніи этого рода, обыкновенно возникаютъ слѣдующимъ образомъ. По приглашенію какого нибудь иниціатора, устраивается кружокъ, который задается цѣлью выстроить дома для каждаго изъ его членовъ. Вырабатывается уставъ, выбирается комитетъ, обязанный заниматься дѣлами кружка и, главнымъ образомъ, осуществленіемъ намѣченной цѣли. Каждый членъ кружка вноситъ ежегодно извѣстную сумму денегъ, и на собранную сумму выстраиваетъ соотвѣтствующее количество домовъ. Жребій рѣшаетъ, кто изъ членовъ кружка поселится въ выстроенныхъ домахъ. Въ слѣдующемъ году новое количество членовъ получаютъ дома и т. д., пока не будутъ воздвигнуты всѣ намѣченные дома. Обыкновенно на общія средства устраивается въ колоніи и молитвенный домъ. Такимъ образомъ, благодаря раціональному приложенію принципа взаимопомо-

Омарова мечеть.

щи, выстроились довольно многолюдныя колоніи въ окрестностяхъ Іерусалима.

Всѣ эти колоніи, или, какъ ихъ здѣсь называютъ, городки, расположены въ разныхъ пунктахъ окрестностей Іерусалима по дорогамъ, ведущимъ въ Яффу, Хевронъ и Сихемъ. Большинство же ихъ расположились къ сѣверо-западу отъ города.

Первая по времени колонія это упомянутые выше „дома Монтефіоре", построенные еще въ 1860 года къ западу отъ города, по дорогѣ въ Хевронъ. Съ трудомъ было собрано тогда двадцать семействъ, которыя согласились поселиться въ новыхъ домахъ. Пришлось не только окружить колонію крѣпкой оградой и держать спеціальныхъ сторожей, но и платить особое вознагражденіе поселившимся въ ней семействамъ. Чрезъ восемь лѣтъ послѣ основанія этой первой колоніи нѣкоторые изъ общины могребиновъ (מערבים) рѣшили поселиться за городомъ и выстроили себѣ дома къ западу отъ города, въ долинѣ, въ которой находится прудъ „Мамилла", такъ называемый „Верхній прудъ". (הברכה העליונה). Но настоящую эпоху въ исторіи возникновенія „колоній" составило основаніе колоніи «Нахлатъ-Шиве'а» при Яффской дорогѣ противъ русскихъ построекъ. Колонія эта основана тридцать лѣтъ тому назадъ семью лицами, отчего она и получила свое названіе. Въ настоящее время число домовъ, или вѣрнѣе квартиръ, въ этой колоніи достигаетъ ста шестидесяти. Послѣ основанія этой колоніи начинается настоящій исходъ изъ города въ его окрестности. Приливъ новаго еврейскаго населенія изъ за границы далъ сильный толчекъ дѣлу развитія «колоній», число которыхъ нынѣ по даннымъ, приведеннымъ Г. Луцомъ въ его календарѣ (годъ третій), доходитъ до сорока шести, причемъ число домовъ превосходитъ три тысячи (3034). Самая большая колонія это та, которая носитъ названіе «Меа-Шеаримъ»; въ ней триста домовъ.

3. *Іерусалимскія древности.*

Въ Іерусалимѣ много памятниковъ старины похоронено подъ развалинами, многіе скрыты подъ возведенными надъ ними новыми постройками. Тѣмъ не менѣе имѣется еще много памятниковъ, вызывающихъ массу вспоминаній о быломъ времени, о древнемъ величіи. Многіе изъ нихъ чисто апокрифическаго характера и не соотвѣтствуютъ тѣмъ предметамъ, имена которыхъ они носятъ. Но вѣковая традиція овладѣла этими памятни-

ками и цѣпко за нихъ держится. Іерусалимское еврейское населеніе и за нимъ и все еврейство чтитъ этого рода памятники, не справляясь объ ихъ идентичности. Упомянемъ здѣсь о самыхъ важнѣйшихъ.

Къ востоку отъ города, въ кедронской долинѣ, у подножія Масличной горы находится граціозная постройка, которую народъ называетъ «памятникомъ Авшалома» (יד אבשלום). Постройка эта состоитъ изъ двухъ частей; нижняя, кубической формы, имѣющая шесть метровъ въ длину, шесть въ ширину и шесть съ половиной въ вышину, представляетъ собою монолитъ, высѣченный изъ окружающей памятникъ скалы, отъ которой его отдѣляетъ только проходъ въ 2, 60 метра. Еще очень хорошо сохранились украшающія его полуколонны, по четыре съ каждой стороны, вмѣстѣ съ фризами и другими украшеніями. Надъ этой нижней частью идетъ четыреугольная надстройка изъ большихъ, хорошо обтесанныхъ камней, еще выше находится такъ называемый барабанъ, т. е. круглая надстройка изъ такихъ же камней, а за тѣмъ куполъ, кончающійся башенкой, имѣющей на верху форму распускающагося цвѣтка. Вся постройка имѣетъ въ вышину 14,60 метр. Внутри она представляетъ собою комнату, можетъ быть древнюю гробницу.

Далѣе, къ югу находится подобный же памятникъ, извѣстный подъ именемъ «Гробницы Захаріи». Эта постройка гораздо меньшихъ размѣровъ, чѣмъ предыдущая. Въ длину и ширину она имѣетъ нѣсколько больше пяти метровъ, въ вышину — девять метровъ, верхъ ея имѣетъ видъ четырехгранной пирамиды. Вся постройка представляется однимъ массивнымъ монолитомъ, высѣченнымъ въ скалѣ. Здѣсь это виднѣе, чѣмъ въ памятникѣ Авшалома. Какъ и послѣдній, «гробница Захаріи», снабжена полуколоннами и другими рельефными украшеніями.

Между памятникомъ Авшалома и Гробницей Захаріи находится пещера, украшенная у входа двумя колоннами. Іерусалимскіе евреи называютъ эту пещеру «Бетъ-Гахофшитъ» и утверждаютъ, что въ ней жилъ царь Узія послѣ того, какъ онъ былъ пораженъ проказой. На самомъ же дѣлѣ это была семейная гробница одной изъ фамилій священниковъ, какъ объ этомъ свидѣтельствуетъ еврейская надпись надъ фронтономъ этой пещеры.

Выше, довольно близко къ вершинѣ горы, находится пещера, которую преданіе называетъ пещерой трехъ пророковъ: Хаггая, Захаріи и Мал'ахи. Вслѣдствіе раздѣленія на нѣсколько частей галлереями, идущими по разнымъ направленіямъ, пещера эта извѣстна

у изслѣдователей подъ именемъ «малаго лабиринта». Съ 1892 года ею владѣетъ Русское Православное Общество.

Къ сѣверу отъ города, влѣво отъ Дамасскихъ воротъ, находится пещера, извѣстная подъ именемъ «пещеры пророка Іереміи». Надъ ней возвышается небольшой холмъ, на который нѣкоторые изъ археологовъ, указываютъ, какъ на пунктъ, который вправѣ соперничать съ мѣстомъ, на которомъ построена церковь Святого Гроба.

На разстояніи пяти минутъ пути отъ Дамасскихъ воротъ, по дорогѣ въ Сихемъ, находится пещера или, вѣрнѣе, подземная постройка, извѣстная подъ именемъ «гробницы Царей» или пещеры Калба-Шаву'а. Это одинъ изъ интереснѣйшихъ памятниковъ древности. Вся обширная постройка, состоящая изъ цѣлаго ряда комнатъ, высѣчена въ скалѣ. Обломки колоннъ и остатки скульптурныхъ украшеній надъ главнымъ входомъ доказываютъ, что нѣкогда она была великолѣпно обставлена и украшена. Іерусалимское населеніе, называя постройку пещерой Колба-Шаву'а, указываетъ на нее, какъ на мѣсто, гдѣ этотъ богатый человѣкъ имѣлъ запасы хлѣба, которые могли прокормить все Іерусалимское населеніе во время осады. Но болѣе правдоподобно предположеніе, что это были гробницы царей Адіабенскихъ. Эти цари приняли еврейство за нѣкоторое время до разрушенія храма и поселились въ Іерусалимѣ [1]) Въ настоящее время эта пещера составляетъ собственность французскаго правительства, которому оно было подарено французскимъ евреемъ Перейрой.

Недалеко отъ Гробницы Царей находится пещера, называемая гробницей Симона Праведнаго. Ежегодно въ «Лагъ-Беомеръ» здѣсь собирается почти все еврейское населеніе Іерусалима, чтобы почтить память Святаго Мужа.

Къ іерусалимскимъ древностямъ относятся тѣ древнія сооруженія, которыя служили цѣлямъ водоснабженія. Эти сооруженія дѣлятся на три группы. Къ первой группѣ относятся уже описанные выше Соломоновы пруды. (см. главу объ орошеніи).

Остальныя двѣ группы находятся въ самомъ Іерусалимѣ или въ ближайшихъ къ нему окрестностяхъ. Къ западу отъ города, на-

---

[1]) Существуетъ предположеніе, что Калба-Шаву'а былъ въ родствѣ съ фамиліей царей Адіабенскихъ, и такимъ образомъ мнѣніе народа называющаго пещеры именемъ Калбы-Шаву'а, имѣетъ основаніе въ исторіи.

ходится большой бассейнъ, который называется теперь бассейномъ Мамиллы, а у іерусалимскихъ евреевъ извѣстенъ подъ именемъ «Верхняго Бассейна» (הברכה העליונה). Этотъ бассейнъ имѣетъ въ длину 89 метровъ, въ ширину 59, а въ глубину шесть метровъ. Онъ расположенъ въ долинѣ и собираетъ воды, стекающія съ окрестныхъ горъ. Отъ него проведена была вода въ городъ, въ бассейнъ, который Іосифъ Флавій называетъ «Амигдалонъ, «что вѣроятно означаетъ «Прудъ башни» (מגדל) — а нынѣ извѣстенъ подъ именемъ „Патріаршьяго Бассейна", такъ какъ онъ находится въ христіанскомъ кварталѣ и окруженъ со всѣхъ сторонъ постройками.

Въ послѣднее время большой интересъ возбудило третья группа водопроводныхъ сооруженій, благодаря открытію еврейской надписи, являющейся самой древней изъ всѣхъ еврейскихъ надписей, найденныхъ на камняхъ.

Это послѣднее сооруженіе находится у источника на склонѣ той части горы Моріи, которая носитъ названіе „Офель", и извѣстна также подъ именемъ „водъ Силоамскихъ" (מי השלח) или Гихона. Отъ этого источника ведетъ высѣченный въ скалѣ подземный каналъ, доставлявшій воду въ бассейнъ, находящійся въ устьѣ долины Тиропеонъ. Каналъ этотъ замѣчателенъ тѣмъ, что имѣетъ не прямое, а извилистое направленіе такъ, что въ то время какъ разстояніе между источникомъ и бассейномъ по прямой линіи только 335 метровъ, длина канала—533 метра. Въ послѣднее время найденъ второй каналъ, еще, быть можетъ, болѣе древній; въ этомъ то каналѣ и найдена вышеупомянутая надпись, въ которой разсказывается, что каналъ одновременно копали съ двухъ сторонъ, и дѣйствительно ясно видно мѣсто, гдѣ рабочіе встрѣтились.

Совершенно особнякомъ стоитъ громадный бассейнъ въ долинѣ, къ западу отъ города. Длина его 169 метровъ, ширина 67, а глубина въ его южной оконечности 13 метровъ. Нынѣ этотъ бассейнъ называется Биркетъ-эс-Султанъ, т. е. бассейнъ Султана, въ честь Султана Сулеймана, который приказалъ его исправить. Полагаютъ, что это такъ называемый Нижній Бассейнъ (הברכה התחתונה), упоминаемый въ Св. Писаніи [1])

---

1) Исаія 22. 10.

4. *Народонаселеніе Іерусалима.*

Трудно установить точную цифру населенія Іерусалима. По свѣдѣніямъ, приведеннымъ Г. Лунцомъ [1]), число жителей Іерусалима опредѣляется въ 45526 душъ. Изъ нихъ евреевъ 28218, мусульманъ 8560 и христіанъ 8748. Евреи, слѣдовательно, составляютъ двѣ трети всего населенія города.

Христіанское населеніе Іерусалима распредѣляется слѣдующимъ образомъ:

Армянъ	695	душъ
Грековъ	4625	душъ
Эѳіопянъ (Абиссинцевъ)	105	»
Сирійцевъ	23	души
Протестантовъ	645	»
Католиковъ	2530	»
Коптовъ	125	»
	8748	»

Мусульманское населеніе состоитъ изъ арабовъ, турокъ и могребиновъ (выходцевъ изъ сѣверной Африки).

Еврейское населеніе составляется изъ слѣдующихъ группъ:

Ашкеназимъ	15180	душъ
Сефардимъ	7900	»
Могребиновъ	2420	»
Грузинскихъ евреевъ	670	»
Бухарскихъ	530	»
Іеменскихъ	1288	»
Персидскихъ	230	»
	28218	»

Изъ приведенныхъ таблицъ видно, что населеніе Іерусалима очень пестрое. Пестрота эта особенно бросается въ глаза зимой, когда со всѣхъ концовъ міра съѣзжаются сюда массы туристовъ и богомольцевъ. Населеніе города тогда увеличивается на 8—10 тысячъ человѣкъ; на улицахъ его царитъ тогда постоянное оживленіе и слышатся разговоры на всевозможныхъ языкахъ. Но это оживленіе чисто внѣшнее, случайное. Общественной жизни въ европейскомъ смыслѣ въ Іерусалимѣ нѣтъ. Каждая группа населенія старается изолироваться, замкнуться въ самой себѣ. Городъ съ сорока-

[1]) לוח ארץ ישראל ה"תרסא

пятитысячнымъ населеніемъ представляетъ собой агломератъ нѣсколькихъ городовъ или общинъ, между которыми никакой внутренней связи почти не существуетъ. Каждая группа живетъ своими интересами, которые въ большинствѣ случаевъ діаметрально противоположны интересамъ другой сосѣдней группы. Не только три главные элемента населенія: евреи, мусульмане и христіане чуждаются другъ друга; но отчужденность, часто даже и вражда, наблюдается и между отдѣльными группами одной и той же націи. Отчужденность замѣчается между различными еврейскими группами, отличающихся между собой языкомъ, обычаями, хотя серьезныхъ причинъ для вражды между собою у нихъ нѣтъ. Вражда особенно замѣтна среди христіанъ, разныя группы которыхъ ведутъ между собою ожесточенную борьбу изъ-за обладанія Св. мѣстами. Каждая нація стремится играть первенствующую роль въ Св. Городѣ, каждая нація хочетъ усилить свое вліяніе въ странѣ распространеніемъ своего языка, своей культуры. Антагонизмъ различныхъ религіозныхъ сектъ такъ великъ, что внутри Храма Гроба Господня стоитъ постоянная военная стража, обязанная наблюдать за порядкомъ и предупреждать могущія произойти между различными сектантами ссоры и драки, которыя часто дѣлаются кровопролитными.

Высшую аристократію города, помимо властей, составляютъ европейскіе консула, врачи и представители разныхъ европейскихъ обществъ и конгрегацій, какъ свѣтскихъ, такъ и духовныхъ. Но, въ виду того, что каждое консульство слѣдитъ за всѣмъ тѣмъ, что предпринимаетъ консульство другой страны, и съ завистью смотритъ на всякій чужой успѣхъ, политическій или общественный, то понятно, почему отношенія между консулами скорѣе оффиціально вѣжливыя, чѣмъ искренне-дружественныя. То же самое, если не больше еще, можно, конечно, сказать и о представителяхъ религіозныхъ группъ.

Ни въ одномъ городѣ съ соотвѣтственнымъ количествомъ населенія нѣтъ столько общественныхъ учрежденій, какъ въ Іерусалимѣ, и нигдѣ эти учрежденія такъ богато не обставлены, какъ здѣсь. Больницы, лечебницы, странноприимные дома, школы, пріюты, воспитательные дома — всѣ эти благотворительныя учрежденія содержатся въ Іерусалимѣ почти исключительно на средства, получаемыя изъ-за границы. Но всѣ эти общественныя учрежденія проникнуты духомъ обособленности, и всякое вновь возникающее учрежденіе имѣетъ въ виду интересы лишь извѣстной группы населенія, если только оно, это учрежденіе, не имѣетъ въ виду миссіонерскихъ цѣлей. Въ этомъ случаѣ оно широко раскрываетъ свои

двери... Вслѣдствіе этой обособленности всегда замѣчается на общественныхъ учрежденіяхъ Іерусалима извѣстная тенденціозность. Школы, напримѣръ, не имѣютъ цѣлью дать извѣстный образовательный цензъ обучающимся въ нихъ юношеству; онѣ скорѣе существуютъ для того, чтобы распространять по возможности больше языкъ, исторію, культуру, а вмѣстѣ съ ними и вліяніе той или другой націи. Французскіе патеры, напримѣръ, задались цѣлью распространять знаніе французскаго языка среди мѣстныхъ христіанъ-католиковъ; Alliance Israelite ту же цѣль преслѣдуетъ среди мѣстныхъ евреевъ; англійскіе миссіонеры и лондонское-англо-еврейское общество заботятся о распространеніи англійскаго языка и т. д.

Настоящее же образованіе, настоящія знанія въ Іерусалимѣ очень рѣдки. Образованными можно считать только тѣхъ, которые пріѣхали изъ Европы съ законченнымъ курсомъ образованія, или тѣхъ іерусалимскихъ молодыхъ людей, которые кончили извѣстное солидное учебное заведеніе въ Европѣ.

Многіе писатели видятъ въ нынѣшнемъ разнохарактерномъ населеніи Іерусалима осуществленіе мессіанскихъ надеждъ, согласно которымъ всѣ народы будутъ стремиться въ Іерусалимъ. Но на самомъ дѣлѣ нынѣшній Іерусалимъ представляетъ собою скорѣй Вавилонъ, въ которомъ люди не понимаютъ другъ друга, враждуютъ между собою, такъ какъ Богъ смѣшалъ ихъ языкъ!

ГЛАВА ПЯТАЯ

Округи Іерусалимскаго Санджака.

1. *Города и деревни, прямо подвѣдомственные іерусалимскимъ властямъ.*

Въ спискѣ, приведенномъ Г. Лунцомъ въ его календарѣ [1]), значатся въ этомъ округѣ больше ста деревень и населенныхъ мѣстъ. Изъ нихъ самыя важныя слѣдующія:

1. Виѳлеемъ въ восьми верстахъ къ югу отъ Іерусалима. Это древній Бетъ-Лехемъ, родина Давида. Въ настоящее время городъ имѣетъ около 7000 жителей (6647), исключительно христіанъ разныхъ исповѣданій. Мусульманъ въ немъ всего 20, а евреевъ съ постоянной въ немъ осѣдлостью вовсе нѣтъ. Въ городѣ проживаетъ мудиръ.

Недалеко отъ Виѳлеема, къ сѣверо-западу, находится гробница Рахили, служащая мѣстомъ паломничества для евреевъ и христіанъ. Ключъ отъ гробницы находится въ рукахъ евреевъ. Это вообще одно изъ немногихъ историческихъ мѣстъ, принадлежащихъ евреямъ.

2. Бетъ-Джала. Большая деревня недалеко отъ Виѳлеема, населенная исключительно христіанами. Въ ней тоже имѣется мудиръ. Деревня эта, вѣроятно, древняя Гило (גלה), родина Ахитофела.

3. Биттиръ. Послѣдняя станція желѣзной дороги изъ Яффы въ Іерусалимъ. Въ этой деревнѣ имѣются остатки древней крѣпости, которую арабы называютъ «Хирбетъ-эль-Іегудъ», т. е. еврейская развалина. Недавно здѣсь найдена надпись, которая указываетъ, что здѣсь стояли лагеремъ значительныя римскія силы, что даетъ изслѣдователямъ поводъ утверждать, что здѣсь именно и находился знаменитый Бетаръ, крѣпость, которую такъ упорно защищалъ Баръ-Кохба.

---

1) לוח ארץ ישראל годъ третій.

ЯФФА
и
ЕЯ ОКРЕСТНОСТИ
ГЛУБИНА 5 МЕТРОВЪ
МНОЕ МОРЕ
Р. ОДЖА
МЕ-ГАІАРКОНЪ
ПЕТАХЪ-ТЫКВУ

Средиземное море
Дорога въ
Нве-Цедемъ
Желѣзная дорога
Яффа
Карантинъ
Шоссе въ
Іерусалимъ и
Рамле
Школа
Микве-Израиль

Башня Давида.

Деревня эта богата водой и склоны горъ очень хорошо обработаны.

4. Айнъ-Керемъ. Деревня, соединенная шоссейной дорогой съ Іерусалимомъ. Хорошій климатъ и обиліе воды дѣлаютъ эту деревню любимымъ лѣтнимъ мѣстопребываніемъ іерусалимскихъ жителей. Окрестности весьма живописны и отлично обработаны.

Главное населеніе (1200 душъ) мусульманское; но имѣются и христіане. Такъ какъ христіане указываютъ на эту деревню, какъ на родину Іоанна Крестителя, то въ ней много церквей и монастырей разныхъ христіанскихъ исповѣданій.

Видъ Виѳлеема.

5. Силванъ, у подножья Масличной Горы. Деревня эта получила названіе отъ источника Шилоахъ, называемаго арабами Силвонъ.. Въ этой деревнѣ имѣются много домовъ іеменьскихъ и персидскихъ евреевъ.

6. Эль-Туръ-на самой вершинѣ Масличной Горы, называемой арабами Эль-Туръ.

7. Эль-Азарія на восточномъ склонѣ Масличной Горы. Эта деревня въ Евангеліи называется Виѳаніей, а въ Талмудѣ Бетъ-Гини (בית היני).

8. Абу-Дисъ — къ югу отъ Эль-Азаріи. Шейхамъ Абу-Дисъ принадлежало нѣкогда право провожать путешественниковъ къ Іордану и Мертвому морю и защищать ихъ, разумѣется, за извѣстное вознагражденіе.

9. Іерихонъ. Городъ извѣстный въ исторіи Палестины. Особенно онъ процвѣталъ въ эпоху второго Храма, главнымъ образомъ во время Ирода, благодаря богатымъ плантаціямъ бальзама. Теперь это не больше, какъ жалкая деревушка. Окрестности его пустынны. Отъ водопроводовъ, нѣкогда орошавшихъ его сады, остались однѣ развалины. Только гостинницы и странноприимные дома для путешественниковъ и богомольцевъ, направляющихся къ Іордану и къ Мертвому морю, нѣсколько украшаютъ деревню. Источникъ, снабжающій ее теперь водой, многоводенъ. Говорятъ, что это тотъ же самый источникъ, который нѣкогда исцѣлилъ пророкъ Елисей. Путешественники и теперь называютъ его «источникомъ Елисея». Арабы называютъ его «Эйнъ-эсъ-Султанъ», т. е. источникомъ Султана Онъ и теперь орошаетъ нѣсколько прекрасныхъ садовъ. Вся земля Іерихона составляетъ частную собственность Султана.

10. Аната, древній Анатотъ, родина пророка Іереміи, къ сѣверо-востоку отъ Іерусалима. Въ ней находятся остатки древнихъ построекъ и укрѣпленій.

11. Михмасъ, древній Михмашъ, незначительная деревня, но въ исторіи она дважды играла значительную роль. Она была мѣстопребываніемъ перваго еврейскаго царя, Саула, и его храбраго сына, Іонатана, а также мѣстопребываніемъ перваго властителя изъ фамиліи Маккавеевъ, Іонатана.

12. Джеба, древняя Гев'а, къ югу отъ Михмаса. Знаменита геройскимъ подвигомъ Іонатана, сына Саула. Она, можетъ быть, идентична съ Гиве'ать-Веньяминъ.

13. Раммунъ, вѣроятно древній Сел'а Риммонъ.

14. Эль-Рамъ, древняя Рама.

15. По мнѣнію нѣкоторыхъ, Рама лежитъ сѣвернѣе, гдѣ нынѣшняя *Рамалла.*

16. Эль-Джибъ, обыкновенно принимаемый за древній Гиве'онъ

17. Эль-Бирія. Большая деревня на разстояніи трехъ часовъ пути отъ Іерусалима, по дорогѣ въ Наблузъ; она обыкновенно принимается всѣми изслѣдователями за древній Бееротъ (בארות), принадлежавшій колѣну Веніамина. Знатокъ Палестины и палестинской литературы, Abbé-Heidet, приводитъ весьма вѣскія доказательства того, что это скорѣе древняя Мицпа.

18. Неби-Самуилъ, на разстояніи часа пути отъ Іерусалима. Быкновенно деревня эта, расположенная на высокой горѣ, съ которой открывается видъ на большую часть Іудеи, называется изслѣдователями Мицпой; настоящее же свое имя она получила потому, что, по общему повѣрью, здѣсь похороненъ пророкъ Самуилъ. Извѣстно изъ Священнаго Писанія, что пророкъ этотъ похороненъ въ Рамѣ [1]), а въ пользу упомянутаго повѣрья говоритъ только разсказъ путешественника Веньямина Толедскаго, будто Крестоносцы перенесли прахъ Самуила изъ Рамы въ Сило, какъ тогда ошибочно называли деревню Неби-Самуилъ.

Видъ деревни Таибе въ горахъ іудейскихъ, у Баалъ-Хацора.

Нѣсколько лѣтъ тому назадъ пріобрѣли у этой деревни нѣкоторые іерусалимскіе евреи участокъ земли въ нѣсколько сотъ дунамъ, намѣреваясь устроить здѣсь небольшую колонію. Одно время на этомъ земельномъ участкѣ жили и работали нѣсколько семействъ туземскихъ евреевъ, но наступленіе субботняго года (5656) заставило ихъ покинуть мѣсто и больше они туда не возвращались.

19. Бетъ-Уръ-Тахти и

20. Бетъ-Уръ-Фока. Оба эти деревни вполнѣ соотвѣтствуютъ нижнему Бетъ-Хорону и Верхнему Бетъ-Хорону, часто упоминае-

[1]) 1-ая кн. Самуила 25,1.

мымъ въ еврейской исторіи. Здѣсь Іуда Маккавей разбилъ на голову Никанора, который самъ палъ въ битвѣ.

21. Лифта. Первая деревня по дорогѣ изъ Іерусалима въ Яффу. Она находится въ глубокой долинѣ направо отъ дороги. Деревня эта имѣетъ обильный источникъ и жители ея продаютъ воду въ Іерусалимъ. Это, можетъ быть, древній Ме-Нафтоахъ. [1])

22. Колонія. Вторая деревня по дорогѣ въ Яффу. Эта деревня получила свое названіе отъ римской «колоніи», основанной Титомъ послѣ разрушенія Іерусалима для наблюденія за этимъ городомъ. Въ ней онъ поселилъ восемьсотъ ветерановъ. Раньше эта деревня называлась «Моца». Часть земли этой деревни и принадлежитъ евреямъ, которые основали здѣсь колонію «Моца».

23. Кастель по той же дорогѣ.—Деревня расположена на вершинѣ горы и имя свое получила отъ латинскаго слова Castellum, что означаетъ крѣпость.

25 Абу-Гошъ, древній Киріатъ-Іеаримъ (см. выше: описаніе шоссейной дороги).

25. Эммуасъ. Недалеко отъ станціи Бабъ-эль-Вадъ Яффо-Іерусалимской шоссейной дороги, къ сѣверу отъ нея. У этой деревни Іуда Маккавей одержалъ побѣду надъ Горгіасомъ. Римляне называли эту деревню Никополисъ. Эммаусъ нѣкогда славился своимъ цѣлебнымъ источникомъ.

26. Яло, древній Аіалонъ—въ долинѣ того же имени.

Хевронская каймакамія.

1. Хевронъ, главный городъ каймакаміи. Онъ расположенъ къ югу отъ Іерусалима на разстояніи четырехъ часовъ пути по прекрасной шоссейной дорогѣ въ прекрасной и плодородной долинѣ. Число жителей въ немъ достигаетъ 13,000, изъ которыхъ 1200 евреевъ. Христіанъ въ немъ почти вовсе нѣтъ (26 душъ) Главная масса населенія—арабы мусульмане, отличающіеся здѣсь большимъ фанатизмомъ. Населеніе Хеврона, между прочимъ, занимается производствомъ стеклянныхъ бусъ и браслетовъ (см. выше о промышленности) и выдѣлкой мѣховъ изъ козьихъ шкуръ. Эти мѣха замѣняютъ на востокѣ ведра водоносовъ. Въ подобныхъ мѣхахъ также перевозятъ вино и масло.

Жители Хеврона ведутъ также обширную торговлю съ окрестными бедуинскими племенами, посѣщаютъ самые отдаленные уголки южной Палестины, проникая и по ту сторону Мертваго Моря.

[1]) Іегошуа 15_9, 18_{15}.

Хевронъ гораздо болѣе обезпеченъ водой, нежели Іерусалимъ. Внутри города имѣются два большихъ бассейна, наполняемыхъ источниками. Одинъ изъ этихъ бассейновъ имѣетъ сорокъ метровъ въ длину и столько же въ ширину, и полагаютъ, что это тотъ самый бассейнъ, который упоминается въ Священномъ Писаніи. [1]) Онъ называется Биркетъ-эс-Султанъ, т. е. Царскій бассейнъ [2]). Вообще оба бассейна носятъ слѣды весьма древней конструкціи.

Въ Хевронѣ находится одна изъ величайшихъ святынь для евреевъ и мусульманъ: гробница патріарховъ, такъ называемая «пещера Махпела». Фанатичные мусульмане ревниво охраняютъ эту святыню отъ любопытныхъ взоровъ послѣдователей другихъ религій, и только спеціальный султанскій фирманъ можетъ открыть ея двери не-мусульманину. Въ глубокой древности Хевронъ назывался Кіріатъ-Арба по имени его основателя, Арба, [3]) «величайшаго изъ гигантовъ». Библія разсказываетъ, что городъ этотъ основанъ семь лѣтъ до основанія Таниса (צען) Египетскаго [4]). Когда и почему онъ получилъ названіе Хеврона, Библія не указываетъ. Въ городѣ этомъ долго жили Авраамъ и Яковъ [5]). По завоеваніи Палестины онъ достался въ удѣлъ знатнѣйшему лицу изъ всего еврейскаго народа послѣ Іисуса Навина, Калеву, предводителю колѣна Іудина. Хевронъ такимъ образомъ сдѣлался главнымъ городомъ, центромъ этого колѣна. Здѣсь былъ впервые признанъ царемъ Давидъ, и такимъ образомъ онъ былъ столицей этого царя въ продолженіе семи лѣтъ. Съ основанія Іерусалима Хевронъ теряетъ свое значеніе. Въ періодъ второго храма онъ долго былъ во власти Идуменянъ, и только Маккавеямъ удалось отвоевать его.

Въ настоящее время арабы называютъ Хевронъ—Эль-Халилемъ, по имени Авраама, котораго они называютъ Халиль-Алла, т. е. любимцемъ Бога. Надъ гробницей патріарховъ они воздвигли импозантныя постройки, окруженныя высокой стѣной. Мечеть съ прилегающими постройками, носитъ названіе Харама, какъ іерусалимская Омарова Мечеть.

---

[1]) 2-ая кн. Самуила 4_{12}.

[2]) См. рис. на стр. 54.

[3]) Числительное, какъ собственное имя, встрѣчается очень часто у семитовъ. Это скорѣе не числительное, а названіе дня, въ который родилось данное лицо. Къ такимъ именамъ относится Шев'а (שבע), Саббатай (שבתי). У арабовъ существуетъ имя Хамисъ, т. е. пятый (пятый день, четвергъ), Джума (пятница).

[4]) 4-ая кн. Моисея 13_{22}.

[5]) 1-ая кн. Моисея 13_{18} 23_{2} 37_{14} и мн. др.

Въ Хевронѣ показываютъ путешественнику гробницу Отніэля, сына Киназа, перваго судьи израильскаго, гробницу Іишая, отца Давида и др.

Хевронская еврейская община одна изъ древнѣйшихъ изъ основанныхъ въ настоящій періодъ еврейской исторіи. Исторія ея перемѣшана съ массой легендъ о чудесахъ, въ которыхъ главную роль играетъ патріархъ Авраамъ.

На разстояніи получаса пути къ сѣверо-западу отъ Хеврона имѣется весьма старое дерево, которое преданіе называетъ «Дубомъ Мамрейскимъ», т. е. тѣмъ дубомъ, подъ которымъ патріархъ Авраамъ угощалъ трехъ ангеловъ-гостей. Дерево во всякомъ случаѣ очень старое. Въ послѣднее время оно сильно пострадало отъ грозы, которая повредила главную вѣтвь. Теперь дерево находится во владѣніи Русской Православной Миссіи въ Іерусалимѣ, и эта миссія прилагаетъ всѣ старанія къ тому, чтобы заботиться о немъ, стараясь сохранить дерево въ настоящемъ его видѣ.

2. Халхулъ—большая деревня къ сѣверу отъ Хеврона.

3. Ята, древняя Юта, къ югу отъ Хеврона.

4. Бетъ-Джибринъ, въ древности Бетъ-Гувринъ, у Грековъ и и Римлянъ Элейтерополисъ. Большая деревня по дорогѣ изъ Хеврона въ Газу. Въ настоящее время дѣлаются очень интересныя раскопки въ окрестностяхъ этой деревни, особенно къ сѣверу отъ нея.

5. Деръ-Абанъ, станція желѣзной дороги изъ Яффы въ Іерусалимъ, недалеко отъ Артуфа.

6. Бетъ-Нетифъ, древняя Нетофа, къ югу отъ Деръ-Абана.

7. Артуфъ—недалеко отъ желѣзно-дорожнаго пути въ Іерусалимъ, у станціи Деръ-Абанъ. Часть земли этой деревни принадлежитъ евреямъ, выходцамъ изъ Болгаріи, которые здѣсь основали колонію Артуфъ или Гаръ-Тувъ, по созвучію словъ.

Въ общемъ согласно свѣдѣніямъ, приведеннымъ Г. Луицомъ въ издаваемомъ имъ календарѣ [1]), имѣется въ Хевронскомъ округѣ больше пятидесяти деревень. Очень много мѣстъ, носящихъ древнія имена, какъ напр., Текоа, Зифъ, Кармель и др. лежатъ въ развалинахъ. Согласно тѣмъ свѣдѣніямъ, которыя имѣются въ названномъ календарѣ, общее число всѣхъ жителей деревень хевронскаго округа нынѣ составляетъ 27407. Цифра, однако, далеко не точная, какъ и вообще всѣ цифры относительно населенія въ Палестинѣ.

---

[1]) Луахъ Эрецъ-Исраэль Г. 2-ой.

Яффская каймакамія.

1. Яффа. Послѣ Іерусалима Яффа—самый важный городъ южной Палестины и самый оживленный торговый пунктъ всей страны. Яффа—преддверье Іерусалима, главный остановочный пунктъ всѣхъ туристовъ и паломниковъ, стремящихся посѣтить Святыя мѣста. Городъ построенъ на скалѣ, высотой въ 36 метровъ, мысомъ врѣзывающейся въ море. Со стороны моря открывается на городъ великолѣпный видъ. Дома стараго города построены амфитеатромъ. Но городъ продолжаетъ разростаться, и новыя улицы проведены у подошвы скалы особенно съ сѣвера.

По количеству населенія, Яффа опять таки является вторымъ городомъ послѣ Іерусалима. По послѣднимъ оффиціальнымъ свѣдѣніямъ, населеніе ея доходитъ до тридцати тысячъ душъ, изъ которыхъ восемнадцать тысячъ мусульманъ и двѣнадцать тысячъ евреевъ и христіанъ. Главный жизненный нервъ Яффы—это море. Чрезъ ея портъ проходятъ всѣ товары какъ вывозимые изъ южной Палестины за границу, такъ ввозимые въ нее изъ разныхъ странъ Европы (о торговомъ значеніи яффскаго порта см. выше въ главѣ о торговлѣ Палестины).

Торговое значеніе Яффы поднялось бы еще больше, если бы она обладала хорошей, безопасной гаванью. Въ настоящее время Яффскій рейдъ извѣстенъ, какъ одинъ изъ наименѣе гостепріимныхъ, и путешественники сильно страдаютъ, когда имъ приходится высаживаться на берегъ въ нехорошую погоду. Большіе пароходы останавливаются всегда на почтительномъ разстояніи отъ берега, а путешественники и грузъ перевозятся на берегъ въ небольшихъ лодкахъ. Но подобная переправа чрезъ узкій проходъ между утесами, загораживающими небольшую гавань, возможна только при тихой погодѣ. При малѣйшей же бурѣ переѣздъ сопряженъ даже съ нѣкоторой опасностью, хотя Яффскіе лодочники не даромъ пользуются славой искусныхъ и неустрашимыхъ моряковъ. Въ большіе же бури пароходы у Яффы вовсе не останавливаются, а спѣшатъ укрыться въ Бейрутъ или въ Портъ-Саидъ.

Главнымъ богатствомъ Яффы слѣдуетъ считать ея роскошные сады, широкой лентой окаймляющіе городъ съ востока. Ежегодно Яффа высылаетъ за границу громадное количество апельсиновъ, лимоновъ, райскихъ яблокъ и другихъ южныхъ плодовъ. Сады Яффы обязаны своимъ существованіемъ богатству подпочвенной воды.

Колодцы въ Яффѣ имѣютъ обыкновенно не больше десяти метровъ глубины; но бываютъ и болѣе мелкіе и не менѣе обильные водою.

Скалы у Яффскаго берега и проходъ между ними.

Въ промышленномъ отношеніи Яффа не играетъ крупной роли. Здѣсь имѣются нѣкоторыя маслобойни, выдѣлывающія или оливковое или сезамное масло, мыловарни, нѣсколько паровыхъ мел-

ницъ и кожевенныхъ заводовъ. Въ небольшомъ размѣрѣ существуетъ и винодѣліе для мѣстнаго потребленія. Ремесленники всѣхъ родовъ и наименованій имѣютъ въ Яффѣ своихъ представителей. Мѣстные сапожники, главнымъ образомъ, греки, продаютъ свои издѣлія даже за-границу.

Населеніе Яффы очень пестрое. Главная его масса состоитъ изъ арабовъ, но въ Яффѣ живетъ много европейцевъ, особенно грековъ и нѣмцевъ. Еврейское населеніе доходитъ до трехъ тысячъ, [1]) изъ которыхъ приблизительно 1200 сефардимъ и около 1800 ашкеназимъ. Изъ послѣднихъ только небольшая часть переселилась туда изъ Іерусалима; главная же масса ихъ—эмигранты, появившіеся въ странѣ въ послѣднія два десятилѣтія. Они занимаются торговлей, ремеслами; многіе работаютъ поденно въ близлежащихъ еврейскихъ колоніяхъ. Въ ихъ рукахъ находятся и нѣкоторыя промышленныя заведенія. Яффа единственный въ Палестинѣ городъ, въ которомъ сефардимъ и ашкеназимъ соединены въ одну общину. А такъ какъ большинство населенія ашкеназимъ, то имъ и принадлежитъ гегемонія, и до послѣдняго времени ихъ раввинъ считался главнымъ городскимъ раввиномъ. Въ прошедшемъ году поселился въ Яффѣ представитель отъ іерусалимскаго хахамъ-баши изъ сефардимъ; но его функціи скорѣе политическаго характера, чѣмъ религіознаго. Власть его распространяется на евреевъ турецкихъ подданныхъ.

Яффскіе евреи сдѣлали опытъ постройки домовъ сообща, по системѣ іерусалимскихъ евреевъ. Результатомъ этого является колонія Неве-Цедекъ къ сѣверу отъ города и рядомъ съ ней небольшая колонія Ахва (אחוה). Пространство между этими колоніями и городомъ тоже занято еврейскими домами и носитъ названіе «Неве-Шаломъ» (נוה שלום).

Яффа—одинъ изъ древнѣйшихъ городовъ міра. Она упоминается въ Священномъ Писаніи, какъ торговый городъ, а также и въ греческой миѳологіи подъ именемъ Іоппе. Она была финикійской колоніей въ землѣ филистимлянъ. Въ періодъ перваго храма она евреямъ не принадлежала. Только Маккавеямъ удалось завладѣть ею и утвердиться въ ней. Жители ея принимали дѣятельное участіе въ послѣдней борьбѣ противъ Римлянъ. За то Яффа была дважды

[1]) Очень трудно опредѣлить въ точности число евреевъ въ Яффѣ, какъ и вообще число всѣхъ ея жителей. Нѣкоторые считаютъ число евреевъ въ этомъ городѣ до пяти тысячъ душъ. Въ Іерусалимѣ почти всѣ получаютъ подушную помощь, Халуку, а потому легче узнать число жителей Въ Яффѣ халуку получаютъ весьма не многіе.

разрушена: въ первый разъ Цестіемъ Галломъ, а потомъ Веспасіаномъ. Она была потомъ вновь заселена греческими и римскими колонистами, а во время крестовыхъ походовъ она сильно терпѣла отъ воюющихъ сторонъ, переходя изъ рукъ въ руки. Главнымъ портомъ Палестины во все продолженіе среднихъ вѣковъ былъ городъ Акко; Яффа же была незначительнымъ городомъ и лежала большей частью въ развалинахъ. Только въ концѣ 17-го вѣка она получила нѣкоторое значеніе, какъ портовый городъ. Въ 18-мъ столѣтіи она была окружена крѣпкой стѣной, но эта стѣна не могла защитить ее отъ французовъ, которые подъ предводительствомъ Клебера въ 1799 г. взяли ее штурмомъ. Значеніе Яффы стало быстро расти съ развитіемъ пароходства. Особенные успѣхи сдѣлало развитіе Яффы въ послѣднія два десятилѣтія, совпадающія съ періодомъ основанія еврейскихъ земледѣльческихъ колоній въ ея окрестностяхъ.

Къ сѣверу отъ Яффы находится нѣмецкая земледѣльческая колонія Сарона, основанная Виртембергскими нѣмцами, членами «Общества Храма» (Tempel-Gemeinde). Колонисты занимаются различными отраслями сельскаго хозяйства, между прочимъ виноградарствомъ и молочнымъ хозяйствомъ. Всѣ работы они производятъ по европейскимъ образцамъ и достигаютъ блестящихъ результатовъ. Молочные продукты «Саронцы» ежегодно сбываютъ въ Яффу на сумму въ двадцать пять тысячъ франковъ. Колонія все болѣе и болѣе разростается. Колонисты прикупаютъ сосѣднія земли, на которыхъ разводятъ новые виноградники, или «баяры». Въ настоящее время они ведутъ переговоры о пріобрѣтеніи значительнаго участка пахатной земли къ востоку отъ колоніи Петахъ-Тыквы. [1])

Другая нѣмецкая колонія возлѣ самой Яффы слилась уже съ городомъ; въ ней живутъ купцы и ремесленники. Многіе изъ городскихъ нѣмцевъ построили для себя дома за городской чертой, по дорогѣ въ Сарону, образовавъ такимъ образомъ новую небольшую колонію.

Къ юго-востоку отъ Яффы, среди долины, находятся два города, Лудъ и Рамле. Оба эти города окружены цѣлымъ лѣсомъ оливковыхъ плантацій, причемъ сады одного города соприкасаются съ садами другого и составляютъ какъ бы одно цѣлое. Лудъ находится въ прекрасной плодородной долинѣ; въ немъ около восьми тысячъ жителей. Городъ имѣетъ много маслобоень и мыловарень и является торговымъ пунктомъ для всѣхъ окрестныхъ деревень. Еще

---

[1]) Этотъ участокъ земли ими уже пріобрѣтенъ.

въ древности славились кущцы Луда (תגרי לוד), и городъ этотъ игралъ значительную роль въ періодъ втораго храма. Послѣ разрушенія Іерусалима онъ сдѣлался однимъ изъ духовныхъ центровъ еврейства и игралъ значительную роль въ борьбѣ противъ Римлянъ, которыя переименовали его въ Діосполисъ. Въ немъ имѣлъ свою академію рабби-Элеазаръ, ученикъ Р. Іоханана-бенъ-Закая, а за нимъ и другіе ученые. Во время возстанія жителей Сефориса (Циппори) противъ Урсицинія (въ 351 г.) возстали также жители Луда, и городъ тогда былъ разрушенъ Римлянами. Въ настоящее время въ Лудѣ евреевъ вовсе нѣтъ. Маслобойня, принадлежащая еврею (см. выше: о промышленности) отдается теперь въ аренду арабу. Христіанъ же въ немъ болѣе двухъ тысячъ. Они здѣсь чтутъ особенно память Св. Георгія, во имя котораго построена существующая тамъ греческая церковь.

Рамле лежитъ южнѣе Луда на перекресткѣ шоссейной и желѣзной дороги. Долина здѣсь принимаетъ волнистый видъ и представляетъ очень часто песчаную почву. Вслѣдствіе этого и городъ получилъ имя «Рамле» («рамель» по арабски—песокъ). Онъ основанъ только въ 716 г., и напрасно нѣкоторые думали найти въ этомъ городѣ слѣды филистимлянскаго города «Гатъ». Городъ этотъ игралъ крупную роль въ эпоху крестовыхъ походовъ. Въ настоящее время въ Рамле около десяти тысячъ жителей, изъ которыхъ болѣе тысячи христіанъ. Евреевъ же въ немъ около ста душъ; они главнымъ образомъ, занимаются поденной работой въ колоніи Реховотъ. Въ Рамле имѣется мудиръ, которому подвѣдомственны и окрестныя деревни, а въ послѣднее время говорятъ о томъ, что здѣсь будетъ учреждена каймакамія.

Деревни, принадлежащія яффской каймакаміи.

1. Селеме—большая деревня возлѣ Яффы, къ сѣверу отъ желѣзной дороги.

2. Ибнъ—Ибракъ, древній Бне-Бракъ къ востоку отъ Селеме.

3. Саки, дальше къ востоку.

4. Кафрани, вѣроятно Кефаръ-Оно.

5. Іегудіе, древній Іегудъ—большая деревня; небольшой клочекъ земли этой деревни пріобрѣтенъ евреями и на немъ построена колонія Іегудъ.

6. Джимзу,—къ востоку отъ Луда древній Гамзу (גמזו).

7. Медіе—въ горахъ къ сѣверо-востоку отъ Джимзу, древній Модіимъ, родина Маккавеевъ.

8. Яауръ—большая деревня къ востоку отъ Яффы по іерусалимскому шоссе, къ югу отъ желѣзной дороги.

9. Бетъ-Деджанъ, древній Бетъ-Дагонъ, между шоссе и желѣзной дорогой; граничитъ на югѣ съ землей колоніи Ришонъ-л'Ціонъ. Въ этой деревнѣ замѣчаются постройки съ красными черепичными крышами. Это вліяніе колонистовъ Ришонъ-л'Ціона.

10. Сафріе—влѣво отъ шоссе у самой желѣзной дороги.

11. Серафендъ-эль-Омаръ, по шоссе на правой сторонѣ его. Земля этой деревни граничитъ съ запада съ землей Ришонъ-л'Ціона.

12. Серафендъ-Харабъ къ югу отъ Ришонъ-л'Ціона; граничитъ съ землей колоніи Ришонъ-л'Ціона съ сѣвера, Вади-Ханина съ запада и съ юга и Реховотъ съ юга.

13. Акиръ—на мѣстѣ древняго Экрона; часть этой деревни принадлежитъ евреямъ и на ней колонія Экронъ.

14. На'ане у полотны желѣзной дороги; часть земли этой деревни принадлежитъ экронскимъ колонистамъ.

15. Абу-Шуша, 17. Хулда, 17. Мансура и многія другія.

Газская каймакамія.

Газа расположена въ южной части Шефелы, въ очень плодородной мѣстности. Городъ чисто мусульманскій: въ немъ болѣе шестнадцати тысячъ жителей, изъ которыхъ около пяти сотъ христіанъ и менѣе сотни евреевъ. Жители занимаются земледѣліемъ, садоводствомъ, ткацкимъ промысломъ; имѣются здѣсь и маслобойни и мыловарни. Газа расположена недалеко отъ моря, но порта не имѣетъ, а потому морская торговля незначительна и состоитъ лишь въ томъ, что спеціальные пароходы прибываютъ ежегодно, чтобы забрать закупленный для этой цѣли ячмень (см. выше: о торговлѣ). Гораздо большее значеніе имѣетъ для Газы караванная торговля между Сиріей и Египтомъ. Но по мѣрѣ развитія пароходства, этотъ видъ торговли приходитъ все больше и больше въ упадокъ и вмѣстѣ съ ней падаетъ и значеніе Газы. Впрочемъ, ходятъ уже слухи, что городъ сдѣлается морскимъ портомъ, въ который правильно будутъ заходить пароходы. Газа тогда много выиграетъ, такъ какъ она будетъ служить гаванью для всей южной Іудеи.

Въ древности Газа была самымъ могущественнымъ городомъ филистимлянскаго Пентаполиса. Она ознаменовалась подвигами Самсона и его геройской смертью. Во времена Давида и Соломона она была подъ еврейской гегемоніей, затѣмъ она опять достигла независимости. Ассиріяне завоевали ее и съ этихъ поръ она раздѣляла

судьбу всей Сиріи: отъ Ассиріянъ она поочередно перешла къ Вавилонянамъ, Персамъ, Грекамъ, Сирійцамъ. Съ ослабленіемъ Сирійскаго царства, Газа сдѣлалась независимымъ городомъ, но потомъ была завоевана еврейскимъ царемъ изъ династіи Маккавеевъ, Александромъ Янаемъ. Послѣ Ирода она была превращена въ римскій городъ. Газа была однимъ изъ первыхъ городовъ, завоеванныхъ арабами въ Палестинѣ. Во время крестовыхъ походовъ она играла выдающуюся роль: не одна битва была дана подъ ея стѣнами! Съ 1516 г. она входитъ въ составъ Турецкой Имперіи. Въ 1799 г. она была взята французами подъ начальствомъ Клебера.

Важнѣйшія деревни Газской каймакаміи.

1. Эль-Кбебе—къ югу отъ колоніи Вади-Ханина. Деревня эта богата водой и имѣетъ много колодцевъ.

2. Зернука—къ югу отъ предыдущей; лежитъ на самой дорогѣ, ведущей изъ Вади-Ханина въ Гедеру. На востокѣ эта деревня граничитъ съ землей колоніи Реховотъ.

3. Іибна, древняя Явна, Явнеэль, у Римлянъ Ямнія, пользуется большой извѣстностью, благодаря той роли, которую играла сейчасъ послѣ разрушенія Іерусалима, когда здѣсь существовала академія, основанная рабби Іохананомъ-бенъ-Заккаемъ. Теперь это большая деревня къ западу отъ Зернуки, у моря, отъ котораго ее отдѣляютъ дюны. Развалины древней постройки носятъ у арабовъ имя Книсетъ-эль-Іегудъ, т. е. еврейской синагоги. Въ древности Явна была портовымъ городомъ, но портъ составлялъ какъ бы отдѣльный городъ по другую сторону дюнъ, на самомъ берегу моря, у впаденія въ него рѣчки Сорекъ или Неби-Рубинъ.

4. Мраръ, большая деревня, точно гнѣздо лѣпящаяся по склону довольно высокой и крутой горы. Въ древности, какъ гора, такъ и городъ носили названіе Ба'ала (см. выше: устройство поверхности). Эта деревня также граничитъ на востокѣ съ землей колоніи Реховотъ.

5. Катра. Часть этой деревни принадлежитъ еврейскимъ колонистамъ, которые основали колонію Гедеру. Въ Палестинѣ обыкновенно называютъ и колонію Катрой, особенно въ обыденной рѣчи.

6. Бешитъ, большая деревня къ югу отъ Іибны, и къ западу отъ Катры. Земля колоніи Гедеры граничитъ на западѣ съ землей этой деревни.

7. Масмія, большая деревня къ югу отъ деревни Катры и ко-

лоніи Гедеры, съ землей которыхъ она граничитъ. Нѣсколько лѣтъ тому назадъ нѣкоторые выходцы изъ этой деревни построили отдѣльный поселокъ подъ именемъ Масміе-Зрире, т. е. Малой Масміи.

8. Ясуръ, деревня по пути изъ Гедеры въ колонію Бееръ-Тувію (Кастинія). Не слѣдуетъ смѣшивать эту деревню съ деревней Язуръ возлѣ Яффы.

9. Кастинія, къ югу отъ Масміи. Часть этой деревни, носящая имя Биръ-Табіи, принадлежитъ евреямъ, которые на ней основали колонію Бееръ-Тувію, обыкновенно часто называемую Кастиніей.

10. Батанія—расположена по дорогѣ изъ Гедеры въ Бееръ-Тувію, недалеко отъ послѣдней. Земля этой деревни расположена къ сѣверу отъ земли колоніи.

11. Бетъ-Дарасъ расположенъ по той же дорогѣ, какъ и предыдущая деревня, только къ югу отъ Бееръ-Тувіи, слѣдовательно, по дорогѣ изъ Бееръ-Тувіи въ Газу.

12. Эшдудъ, большая деревня къ западу отъ Бееръ-Тувіи у самыхъ дюнъ. Это древній Ашдодъ, одинъ изъ главныхъ городовъ Филистимлянъ. Въ этой деревнѣ замѣчаются въ большомъ количествѣ остатки древнихъ построекъ.

13. Сауфиръ. Подъ этимъ именемъ извѣстны три деревни къ югу отъ Бееръ-Тувіи. Первоначально это, вѣроятно, была одна деревня, но выходцы ея образовали два новыхъ поселка, которые они назвали именемъ метрополіи (см. Масмія). Полагаютъ, что имя Сауфиръ соотвѣтствуетъ древнему Шафиръ [1]).

14. Хамаме—къ югу отъ Эшдуда, по дорогѣ въ Газу.

15. Меджделъ—большая деревня, мѣстопребываніе мудира. Это, можетъ быть, древній Мигдалъ-Гадъ [2]).

16. Джора. Эта небольшая деревня находится на мѣстѣ древняго Аскелона, отъ котораго теперь остались однѣ развалины. Деревня Джора находится къ востоку отъ мѣстоположенія древняго города.

17. Фалуджи—большая деревня въ восточной части газскаго округа. Здѣсь однимъ евреемъ недавно устроена паровая мельница.

Каймакамія Биръ-эс-Себа'а.

Эта вновь учрежденная Каймакамія является слѣдствіемъ усиленія правительственной власти въ южной Палестинѣ и по-

---

1) Миха 1, 11

2) Іегошуа 15, 37

коренія живущихъ тамъ бедуинскихъ племенъ (см. выше: о населеніи). Трудно опредѣлить границы этой новой каймаками и какія деревни ей будутъ принадлежать. Какъ городъ — центръ правленія округа, — такъ и деревни нужно еще построить. Этимъ теперь озабочены мѣстныя власти. Новый городъ распланированъ, правительственныя зданія возводятся. Кромѣ того, Правительство продаетъ за небольшую цѣну мѣста въ этомъ новомъ городѣ, лишь бы пріобрѣтатели этихъ мѣстъ строили дома.

Окрестная страна тоже, вѣроятно, перемѣнитъ свой видъ, такъ какъ бедуинскіе племена или рѣшатся построить себѣ деревни и зажить осѣдлой жизнь феллаха, или же они предпочтутъ удалиться поглубже въ пустыню, подальше отъ надвигающейся цивилизаціи. Въ самомъ дѣлѣ, въ то время, какъ нѣкоторые богатые бедуины рѣшились построить себѣ даже каменные дома въ новомъ городѣ, многіе уже продаютъ свои земли за очень дешевую цѣну, и спекулянты изъ мусульманъ и христіанъ, вѣроятно, воспользуются случаемъ.

Новый городъ пользуется хорошимъ климатомъ и богатъ водой. Онъ расположенъ на холмѣ, имѣющемъ до 250 метровъ высоты надъ уровнемъ моря; у подножья холма семь колодцевъ, давшихъ въ глазахъ арабовъ городу свое имя [1]). Раньше это мѣсто носило имя Хирбетъ Биръ-Себа'а т. е. развалины Бееръ-Шевы и являлось пунктомъ для стоянокъ бедуиновъ. Нынѣ правительствомъ выкуплено это мѣсто у бедуиновъ, всего 2500 дунамовъ, и отведено имъ подъ новый городъ.

---

1) Арабское объясненіе происхожденія названія города, очевидно, расходится съ библейскимъ см. 1-ю кн. Моисея 21, 31.

ГЛАВА ШЕСТАЯ

Еврейскія земледѣльческія колоніи въ Іерусалимскомъ санджакѣ.

Такъ какъ Яффа является главнымъ портомъ Палестины, портомъ, чрезъ который, главнымъ образомъ, прибываютъ въ страну всѣ стремящіеся въ Св. Землю, то понятно, почему окрестности Яффы обратили на себя вниманіе первыхъ еврейскихъ переселенцевъ.

Колоніи Ришонъ-л'Ціонъ, Петахъ-Тыква, Экронъ, Гедера, Вади-Ханинъ, Реховотъ и Бееръ-Тувія находятся въ долинѣ, окружающей Яффу, въ болѣе или менѣе близкомъ отъ нея разстояніи и экономически всѣ съ ней связаны. Многія колоніи находятся и въ административной зависимости отъ Яффы, такъ какъ принадлежатъ къ Яффской каймаканіи. Только Гедера и Бееръ-Тувія принадлежатъ къ Газскому округу, Артуфъ—хевронскому, а Моца Іерусалимскому. Всѣ перечисленныя колоніи, находящіяся одна отъ другой въ болѣе или менѣе близкомъ разстояніи, извѣстны подъ общимъ именемъ «іудейскихъ колоній» въ отличіе отъ другихъ колоній, называемыхъ „галилейскими". Почти всѣ іудейскія колоніи, за исключеніемъ Петахъ-Тыквы и колоніи іерусалимскаго округа, лежатъ по одному тракту,—по дорогѣ изъ Яффы въ Газу, по направленію къ той области Палестины, гдѣ населеніе рѣже и гдѣ для колонизаціи представляется больше шири, болѣе или менѣе широкій просторъ. Большинство колоній Іудеи занялось спеціально виноградарствомъ. Производство вина, требующее большихъ затратъ, вызвало устройство общаго погреба въ Ришонъ-л'Ціонѣ. Въ эту колонію свозятъ свой виноградъ колонисты Петахъ-Тыквы, Вади-Ханина, Реховотъ и Гедеры,—и эта общность экономическихъ интересовъ, болѣе или менѣе объединяетъ эти колоніи.

Если отправиться изъ Яффы въ колоніи, расположенныя къ югу отъ этого города, то онѣ будутъ слѣдовать въ слѣдующемъ порядкѣ:

КАРТА КОЛОНІЙ
ІУДЕИ
1 : 210.0 00
ЗЕМЛЯ ЕВРЕЙСКИХЪ КОЛОНІЙ
ДЮНЫ
МОРЕ
РѢКА
ШОССЕ
ЖЕЛѢЗНАЯ ДОРОГА
ДОРОГА МЕЖДУ ДЕРЕВНЯМИ
ДЕРЕВНЯ
ГОРОДЪ
КОЛОНІЯ
Р. ОДЖА
САРОНА
ЯФФА
СЕЛЕМЕ
ЯЗУРЪ
САНИ
КАФРЪ-АНА
ІЕГУДЪ
КОЛОНІЯ
ІЕГУДІЕ
АРАБ. ДЕРЕВНЯ
РЕНТІЕ
ТИРЕ
ФЕДЖА
МЕДЖИДЕЛЬ
АНТИПАТРИСЪ
ЛУДЪ
РАМЛЕ
ГАМЗУ

Дозволено цензурою Одесса 27 Февраля 1903 г.

Лит. Торг Дома І. М. ЛЕВИНСОНЪ въ Одессѣ

Видъ Яффы съ моря.

1. Микве-Израиль на разстояніи трехъ километровъ отъ Яффы, по іерусалимскому шоссе. Это, собственно, не колонія, а земледѣльческая школа съ фермой. Она основана въ 1869 году Парижскимъ Алліансомъ, благодаря стараніямъ покойнаго Карла Неттера. Послѣднему удалось получить отъ Султана спеціальный фирманъ на основаніе этой школы и на пріобрѣтеніе 240 гектаровъ земли на льготныхъ условіяхъ. Дѣятельность Микве-Израиля развивалась довольно медленно, и значительное оживленіе въ этой дѣятельности совпадаетъ съ возникновеніемъ среди евреевъ палестинскаго движенія. Въ настоящее время въ Микве-Израилѣ обучаются двѣсти воспитанниковъ, для которыхъ имѣется соотвѣтствующій персоналъ учителей и довольно богатыя учебныя пособія. Курсъ школы, теоретическій и практическій, — пятилѣтній; учебныя занятія ведутся на французскомъ языкѣ. Школа существуетъ на средства, отпускаемыя Алліансомъ, и на счетъ доходовъ съ полей, виноградниковъ, садовъ, огородовъ и молочнаго хозяйства.

Въ 1882 году послѣ непродолжительной болѣзни скончался въ Микве-Израилѣ основатель этого учрежденія, Карлъ Неттеръ, который здѣсь же похороненъ. На его могилѣ красуется памятникъ.

За Микве-Израилемъ дорога продолжаетъ идти по шоссе до деревни Язуръ. За этой деревней дорога поворачиваетъ на югъ. Это дорога въ Газу; она же ведетъ въ Ришонъ-л'Ціонъ. На эту дорогу въ Газу можно попасть еще, если сейчасъ послѣ Микве-Израиля отправиться по дорогѣ, діагональю прорѣзывающей участокъ земли, расположенный между Микве-Израильской землей и Газской дорогой. Эта послѣдняя окаймляетъ сначала съ востока упомянутую землю, а за тѣмъ она идетъ параллельно морскимъ дюнамъ на небольшомъ отъ нихъ разстояніи, иногда даже касаясь ихъ. До Ришонъ-л'Ціона дорога примыкаетъ къ дюнамъ въ трехъ пунктахъ. Послѣ третьяго пункта дорога развѣтвляется: одна вѣтвь продолжаетъ идти параллельно дюнамъ и ведетъ къ Неби-Рубину и къ Ибнѣ, а дальше въ Газу, при чемъ она проходитъ по землѣ Ришонъ-л'Ціона у западной ея окраины. Другая вѣтвь идетъ нѣсколько влѣво и пересѣкаетъ землю Ришонъ-л'Ціона на двѣ почти равныя части. Эта дорога ведетъ дальше въ Вади-Ханинъ. Колонисты, однако, предпочитаютъ пользоваться шоссе до Бетъ-Деджена, откуда дорога поворачиваетъ на югъ къ Ришонъ-л'Ціону. Этотъ путь, хотя и болѣе продолжительный, но гораздо удобнѣй первой дороги, въ особенности въ зимнее время, когда она покрывается густой и липкой грязью.

2. Ришонъ-л'Ціонъ представляетъ собою одну изъ лучшихъ колоній въ Палестинѣ. Онъ занимаетъ площадь въ 6828 дунамовъ[1]). Одна половина этой земли, 3400 дунамовъ,. куплена при основаніи колоніи, въ 1882 году, другая половина прикуплена была чрезъ три съ половиной года, въ началѣ 1886 г.

На западѣ земля доходитъ до самыхъ дюнъ. Почти вся площадь колоніи, представляющая волнообразное песчаное пространство, благодаря трудамъ колонистовъ, покрылась прекрасными виноградниками. Небольшіе участки заняты оливковыми, миндальными и тутовыми плантаціями.

Нѣкоторые колонисты владѣютъ также небольшими плантаціями райскихъ яблокъ. Въ самое послѣднее время одинъ изъ колонистовъ отважился вырыть сравнительно глубокій колодецъ и развести настоящую „баяру". Колодецъ вырытъ на самой западной окраинѣ колоніи и имѣетъ всего двадцать три метра въ глубину. Другіе два колодца, расположенные въ самой колоніи, имѣютъ почти по сорока метровъ глубины.

Ришонъ-л'Ціонъ можно назвать столицей іудейскихъ колоній, не смотря на то, что она уступаетъ Петахъ-Тыквѣ количествомъ населенія, а пространствомъ и Петахъ-Тыквѣ, и Реховотъ. Какъ уже выше упомянуто было, въ Ришонъ-л'Ціонѣ находится единственный погребъ для всѣхъ іудейскихъ колоній, за исключеніемъ Микве-Израиля. Въ лѣтнее время, въ особености во время сбора винограда, дороги, ведущія въ Ришонъ-л'Ціонъ, очень оживлены, такъ какъ со всѣхъ сторонъ направляется туда виноградъ на возахъ и на верблюдахъ. Въ погребѣ кипитъ тогда работа и днемъ и ночью, привлекая «туристовъ» изъ Яффы, Іерусалима и другихъ пунктовъ страны. Во время господства прежняго, такъ называемаго «бароновскаго», режима въ Ришонъ-л'Ціонѣ проживалъ главный директоръ всѣхъ бароновскихъ колоній въ Іудеѣ, и этому директору были подчинены директора другихъ колоній. До недавняго времени въ Ришонъ-л'Ціонѣ было мѣстопребываніе главнаго врача всѣхъ колоній, на обязанности котораго лежало періодическое посѣщеніе всѣхъ другихъ бароновскихъ колоній Іудеи

---

[1]) Съ юго-запада примыкаетъ къ землѣ Ришонъ-л'Ціона земля одного частнаго лица въ размѣрѣ около 1600 дунамовъ, и такимъ образомъ площадь еврейской земли въ этомъ пунктѣ равняется почти 8500 дунамамъ.

Населеніе Ришонъ-л'Ціона отличается довольно высокой культурностью. Оно содержитъ исключительно на свои средства почти всѣ общественныя учрежденія: синагогу, аптеку, школу съ дѣтскимъ садомъ и др. Школа Ришонъ-л'Ціонская устроена по европейскому образцу и въ тоже время носитъ совершенно еврейскій національный характеръ. Ришонъ-л'Ціонъ единственная колонія, въ которой колонисты построили на свои собственныя средства спеціальный народный домъ, въ которомъ имѣется библіотека съ читальней и гдѣ происходятъ собранія и засѣданія комитета, управляющаго всѣми общественными дѣлами колоніи. Въ народномъ домѣ происходятъ зимой еженедѣльные литературные вечера, открытые для всѣхъ колонистовъ; здѣсь же, наконецъ, даются иногда спектакли любителями изъ молодыхъ колонистовъ и справляются свадьбы. Молодые люди колоніи организовали прекрасный духовой оркестръ, который играетъ въ кіоскѣ, пристроенномъ къ народному дому. Оркестръ этотъ пользуется заслуженной славой за предѣлами колоніи и часто приглащается властями играть въ Яффѣ въ день рожденія Султана или въ день восшествія его на престолъ.

Общее число жителей колоніи около 400 душъ, составляющихъ 85 семействъ. Помимо колонистовъ, т. е. лицъ, владѣющихъ землей, въ колоніи проживаетъ довольно значительный контигентъ лицъ, состоящій изъ различнаго рода служащихъ и рабочихъ. Изъ этихъ послѣднихъ одни имѣютъ постоянную осѣдлость въ колоніи, другіе пребываютъ здѣсь временно, пока имѣютъ въ колоніи работу.

Арабы называютъ Ришонъ-л'Ціонъ Эюнъ-Карой, по имени источниковъ, бьющихъ у подножья дюнъ. Созвучіе этого имени съ именемъ Эйнъ-га-Коре служитъ причиной того, что колонисты указываютъ на свою колонію, какъ на пунктъ, гдѣ имѣлъ мѣсто извѣстный подвигъ нашего народнаго героя Самсона. По мнѣнію, однако, ученыхъ, Эйнъ-га-Коре находится дальше къ юго-востоку.

3. Вади-Ханинъ. Къ югу отъ Ришонъ-л'Ціона, на разстояніи трехъ-четырехъ километровъ [1]), находится небольшая колонія Вади-

[1]) Разстоянія въ Палестинѣ, какъ и на всемъ востокѣ, опредѣляются временемъ; говорятъ: часъ пути, полчаса пути. Отъ Ришонъ-л'Ціона до Вади-Ханина считается три четверти часа пути, а отъ Яффы до Микве-Израиля полчаса. Если принять во вниманіе, что изъ Яффы въ Микве-Израиль ровный шоссейный путь, изъ Ришонъ-л'Ціона въ Вади-Ханинъ трудная песчаная дорога съ подъемами въ гору, придется допустить, что разстояніе между этими колоніями не больше, чѣмъ между Яффой и Микве-Израилемъ.

Ханинъ. Она имѣетъ всего 1369 дунамовъ земли съ населеніемъ въ 95 душъ или 22 семейства. Первоначально земля колоніи составляла имѣніе одного лица; но потомъ лицо это продало часть своей земли другимъ, главнымъ образомъ рабочимъ Ришонъ-л'Ціона.

Купивши землю, рабочіе, однако, чтобы имѣть средства къ жизни, вынуждены были работать на сторонѣ. А такъ какъ земельные участки вади-ханинцевъ, по большей части, скромныхъ размѣровъ, то колонія, понятно, не можетъ похвалиться ни зажиточностью своихъ обитателей, ни благоустройствомъ. Небольшая школа содержится здѣсь на средства Общества русскихъ Ховве-Ціонъ.

Долгое время вади-ханинцы не имѣли собственныхъ домовъ, которыми обзавелись лишь въ послѣднее время, благодаря ссудѣ, полученной ими отъ Колонизаціоннаго общества. Вслѣдствіе своей бѣдности и малочисленности, колонистамъ нерѣдко приходится терпѣть отъ своихъ сосѣдей, которые запахиваютъ пограничные земельные участки. Беззащитность малочисленнаго Вади-Ханина становится тѣмъ болѣе чувствительной, что колонія состоитъ изъ двухъ отдѣльныхъ участковъ, пересѣкающихся арабскими землями. Даже дома колоніи построены въ двухъ пунктахъ, находящихся на нѣкоторомъ разстояніи другъ отъ друга. Новые дома построены въ той части колоніи, которая извѣстна подъ именемъ „Несъ-Ціона“ (נס ציונה).

Земля Вади-Ханина, какъ и земля Ришонъ-л'Ціона, покрыта виноградниками; имѣются здѣсь также и двѣ баяры: одна, принадлежащая частному лицу; другая, обязанная своимъ существованіемъ нѣкогда основанному здѣсь обществу Несъ-Ціона, принадлежитъ еврейскому Колонизаціонному обществу. Вообще, долина Вади-Ханина очень удобна для разведенія баяръ, такъ какъ вода находится на глубинѣ 5—6 метровъ. Къ сожалѣнію, колонисты за недостаткомъ средствъ не въ состояніи пользоваться этимъ богатствомъ. А между тѣмъ число баяръ, принадлежащихъ арабамъ, увеличивается ежегодно.

У Вади-Ханина дорога опять развѣтвляется: одна идетъ прямо на югъ, въ Гедеру и Бееръ-Тувію, и служитъ продолженіемъ дороги изъ Ришонъ-л'Ціона въ Вади-Ханинъ; другая направляется къ юго-востоку и ведетъ въ Реховотъ и Экронъ. Эту послѣднюю дорогу арабы называютъ Тарикъ-Халиль, т. е. Хевронской дорогой.

4. Реховотъ. Эта колонія очень близка отъ Вади-Ханина, ближе, чѣмъ этотъ послѣдній отъ Ришонъ-л'Ціона.

Участки ихъ довольно близки между собой, хотя еще не соприкасаются другъ съ другомъ [1]).

По занимаемой площади колонія Реховотъ, владѣющая 10652 дунамами земли, должна быть поставлена на второе мѣсто послѣ Петахъ-Тыквы среди іудейскихъ колоній; по количеству же населенія, она занимаетъ третье мѣсто, около 200 душъ или 45 семействъ.

Многіе изъ колонистовъ Реховота живутъ за границей. Это, именно, члены общества «Менуха ве-Нахла», которымъ принадлежитъ около половины земли всей колоніи и которые ее эксплуатируютъ чрезъ свою администрацію, состоящую изъ нѣсколькихъ лицъ.

По примѣру Ришонъ-л'Ціона колонисты Реховота обратили свое главное вниманіе на разведеніе виноградниковъ, и виноградники эти не уступаютъ Ришонъ-л'Ціонскимъ. Имѣются также и нѣкоторыя другія плантаціи, но онѣ занимаютъ пока незначительную площадь; всего въ Реховотѣ занято плантаціями 6200 дунамовъ. Нѣкоторые изъ земельныхъ участковъ болѣе или менѣе пригодны для хлѣбной культуры.

Въ Реховотѣ одинъ только колодецъ, но довольно обильный водой; вокругъ него разбитъ питомникъ для разнаго рода деревьевъ.

Въ колоніи имѣются необходимѣйшія общественныя учрежденія: школа въ совершенно національномъ духѣ; аптека, управляющій которой и исполняетъ должность фельдшера, и др. Нѣкоторыя общественныя учрежденія субсидируются обществомъ „Кармель."

Реховотъ основанъ въ 1890 г. однимъ частнымъ предпринимателемъ, который потомъ участками распродалъ эту землю частнымъ лицамъ и въ томъ числѣ обществу «Менуха-ве-Нахла». При покупкѣ земля получила еврейское имя «Рехвотъ»; раньше же она называлась Дураномъ. Очень возможно, что въ древности здѣсь находился городъ Шаараимъ (שערים) [2])

5) Экронъ. Эта колонія принадлежитъ къ старѣйшимъ еврейскимъ поселеніямъ. Она основана еще въ 1884 г. барономъ Ротшильдомъ, по ходатайству покойнаго раввина Самуила Могилевера. Послѣдній лично выбралъ колонистовъ для этой колоніи изъ лицъ, ко-

---

[1]) Въ самое послѣднее время пріобрѣтенъ небольшой участокъ земли, который является соединительнымъ звеномъ между землей Вади-Ханина и Реховота. Этотъ участокъ немногимъ больше восьми сотъ дунамовъ; но возможно, что прирѣзанный къ нему клинъ земли, о покупкѣ котораго идутъ переговоры, увеличитъ тотъ участокъ до 1200 дунамовъ.

[2]) Іегошуа. 15,36

торыя занимались земледѣліемъ на родинѣ. Земля для нихъ была куплена вполнѣ пригодная для хлѣбопашества и колонисты, дѣйствительно, показали, что могутъ жить трудомъ рукъ своихъ. Къ сожалѣнію, пріобрѣтенный земельный участокъ оказался недостаточнымъ для колонистовъ, и послѣдніе на первыхъ-же порахъ стали ощущать всѣ печальныя послѣдствія малоземелья. Это обстоятельство заставило бароновскую администрацію заняться превращеніемъ хлѣбопашцевъ въ плантаторовъ. Для виноградниковъ земля признана была не совсѣмъ удобной, и вотъ рѣшили завести на ней плантаціи оливковыхъ, абрикосовыхъ и другихъ деревьевъ. Затѣя эта стоила громадныхъ денегъ, и результаты дала довольно жалкіе. Въ настоящее время колонисты хлопочутъ о томъ, чтобы имъ была прикуплена земля, хотя къ первоначальному земельному участку, нѣсколько лѣтъ тому назадъ былъ прикупленъ еще одинъ, въ деревнѣ На'ани, на довольно большомъ разстояніи отъ колоніи. Всего колонисты владѣютъ въ Экронѣ 4.260 дунами земли, изъ которыхъ 2.660 въ Экронѣ и около 1.600 въ На'ани.[1]) Почва Экрона принадлежитъ къ лучшимъ почвамъ въ Палестинѣ и при надлежащихъ земельныхъ надѣлахъ могла бы обезпечить колонистовъ. Въ колоніи живетъ около 180 душъ или 21 семейство. Какъ и въ другихъ нѣкоторыхъ колоніяхъ, въ Экронѣ имѣется прекрасный садъ съ питомникомъ разнообразныхъ плодовыхъ деревьевъ.

Экронъ, безъ сомнѣнія, стоитъ на томъ мѣстѣ, гдѣ нѣкогда стоялъ филистимскій городъ Экронъ. Это имя сохранено въ продолженіе вѣковъ въ имени арабской деревни Акеръ, часть которой составляетъ нынѣшнюю еврейскую колонію. Въ древности здѣсь почиталось божество Ба'алъ-Зевувъ.[2]) И дѣйствительно, въ началѣ лѣта, во время жатвы ячменя, жители всей мѣстности страдаютъ отъ маленькихъ мушекъ, роями нападающихъ на работающихъ въ полѣ, особенно по утрамъ. Во время своего перваго посѣщенія Палестины, баронъ Ротшильдъ перемѣнилъ имя Экрона на „Мазкеретъ-Батія». Но это имя употребляется только въ оффиціальныхъ бумагахъ администраціи, въ народѣ же оно не привилось: никому не хочется перемѣнить звучное историческое имя на новое, ничего не говорящее.

6. Гедера. Въ эту колонію ведутъ два пути. Первый идетъ по дорогѣ изъ Вади-Ханина на югъ чрезъ деревню Зернуку и мимо

---

[1]) Въ послѣднее время земля колоніи расширилась, благодаря новымъ покупкамъ въ ея окрестности.

[2]) II-я кн. Царей. 1,, и сл.

деревни Мраръ. Вторая идетъ по дорогѣ изъ Вади-Ханина въ Реховотъ и на полпутя между этой колоніей и Экрономъ поворачиваетъ къ западу, совпадая съ дорогой, идущей изъ Рамлѣ въ Газу. Оба эти пути перекрещиваются у колоніи Гедеры. Первый путь короче, но зимой во время дождей мѣстами, какъ напр., отъ Зернуки до Гедеры, становится непроѣзднымъ. Не доѣзжая до Гедеры, по одному или по другому пути, приходится еще переѣхать чрезъ вади, что дѣлается очень затруднительнымъ зимой во время дождей. Иногда колонія на нѣсколько дней совершенно отрѣзана отъ остального міра.

Этотъ Вади и есть Вади-Сараръ, превращающійся потомъ въ рѣчку Неби-Рубинъ (Сорекъ).

Колонія Гедера занимаетъ площадь въ 3125 дунамовъ. Часть земли представляетъ собой равнину и очень плодородна; другая же часть холмиста и болѣе удобна для плантацій, нежели для хлѣбопашества. Какъ и въ Ришонъ-л'Ціонѣ, и въ Гедерѣ главное занятіе составляетъ виноградарство, въ области котораго и здѣсь достигнуты прекрасные результаты. Гедерскіе винодѣлы также находятся въ зависимости отъ ришонскаго погреба, но въ послѣдніе годы ими сдѣланы были попытки переработки винограда на мѣстѣ въ коньякъ.

Въ Гедерѣ имѣется одинъ колодецъ глубиной въ 48 метровъ, находящійся у подошвы горы, на которой стоитъ колонія. Колонія расположена на возвышенности, съ которой открывается видъ и на колонію Экронъ, лежащей на сѣверо-востокѣ и на Ришонъ-л'Ціонъ, дома котораго бѣлѣютъ на сѣверѣ на самомъ горизонтѣ, и на море, синѣющее къ западу отъ колоніи, и, наконецъ, на гряду іудейскихъ горъ.

Если по занимаемой площади и количеству населенія Гедера принадлежитъ къ небольшимъ колоніямъ, она тѣмъ не менѣе занимаетъ видное мѣсто въ ряду всѣхъ колоній Палестины. Въ ней устроилась часть въ свое время знаменитаго общества «Билу» (בי"ת). И надо отдать справедливость колонистамъ и признать, что они исполняютъ свою задачу въ полномъ сознаніи своего долга. На сколько имъ позволяютъ ихъ силы гедерцы поддерживаютъ свои общественныя учрежденія, въ особенности же заботятся о своей школѣ.

Гедера находится, безъ сомнѣнія, на мѣстѣ древней Гедеры [1])

---

1) Іегошуа 15. 36

библейскаго періода и Гадары временъ второго храма. Имена эти сохранились въ арабскомъ имени Катра или Гатра.

7. Бееръ-Тувія или Кастинія. Это самая южная изъ всѣхъ палестинскихъ колоній. Она находится на $1^1/_2$ часа пути къ югу отъ Гедеры. Дорога идетъ сначала по землѣ этой колоніи, потомъ мимо деревень Ясуръ и Батанья. Въ двухъ мѣстахъ дорога эта перерѣзывается вади, затрудняющими сообщеніе въ зимнее время. Колонія имѣетъ 5623 дунама земли. Вся земля почти равнина, достаточно удобная для хлѣбопашества. Жителей въ колоніи 114 душъ, что составляетъ 20 семействъ.

Земля Бееръ-Тувіи куплена уже давно, но колонистовъ долгое время на ней не было. Только лѣтъ пять тому назадъ (въ 1896 г.) она была пріобрѣтена обществомъ Ховве-Ціонъ, которое поселило здѣсь семнадцать семействъ, составившихся изъ тѣхъ колонистовъ, которые раньше работали поденно въ другихъ колоніяхъ. Колонисты занимаются исключительно хлѣбопашествомъ. Общественныя учрежденія содержатся пока на счетъ субсидіи отъ вышеупомянутаго общества.

Въ колоніи имѣется прекрасный колодецъ, при которомъ находится питомникъ.

8. Петахъ-Тыква. Эта колонія лежитъ въ сторонѣ отъ всѣхъ вышеименованныхъ колоній. Она лежитъ къ сѣверо-востоку отъ Яффы, по совершенно другому тракту. Дорога въ Петахъ-Тыкву идетъ мимо нѣмецкой колоніи «Сарона», потомъ пересѣкаетъ вади-Мисераръ, впадающій въ Оджу; надъ «вади» построенъ прекрасный каменный мостъ. Шоссе вскорѣ прекращается, и дорога идетъ то по песчаному, то по болѣе плотному грунту. Петахъ-Тыква самая большая изъ іудейскихъ колоній. Она имѣетъ 13859 дунамовъ земли и населеніе почти въ 700 душъ при 123 семействахъ. Земля колоніи представляетъ собою и плодородные равнинные участки, удобные для хлѣбопашества, и песчаные холмы, годные для виноградниковъ.

Наконецъ, вода находится на небольшой глубинѣ, что даетъ возможность разводить баяры. Въ первые годы колонисты Петахъ-Тыквы занимались преимущественно хлѣбопашествомъ. Затѣмъ, подъ эгидой бароновской администраціи, началась и у нихъ виноградная горячка. Въ послѣднее время стали здѣсь обращать вниманіе и на баяры. Даже нѣкоторые Яффскіе жители пріобрѣли въ Петахъ-Тыквѣ небольшіе участки земли, на которыхъ они развели насажденія апельсиновъ, лимоновъ и райскихъ яблокъ. Виноградари

Петахъ-Тыквы также доставляютъ свой виноградъ въ ришонъ-л'ціонскій центральный погребъ.

Петахъ-Тыква принадлежитъ къ старѣйшимъ колоніямъ въ Палестинѣ. Часть ея была куплена еще за четыре года до начала палестинскаго движенія въ Европѣ. Но первый опытъ основанія этой колоніи не удался по многимъ причинамъ. Въ 1882 г. былъ прикупленъ новый участокъ земли, были приняты новые колонисты, и колонія стала существовать de facto. Въ настоящее время Петахъ-Тыква производитъ впечатлѣніе небольшого городка. Въ ней много насажденій, преимущественно эйкалиптусовыхъ деревьевъ, разведеніе которыхъ предпринято, между прочимъ, съ цѣлью преграженія дороги вѣтру со стороны болотистой мѣстности, такъ называемыхъ «бассъ».

Петахъ-Тыква находится на мѣстѣ прежде существовавшей арабской деревни Млебесъ, и до сихъ поръ она такъ называется арабами.

9. Къ югу отъ Петахъ-Тыквы находится небольшой поселокъ, Іегудія. Это не колонія, такъ какъ въ немъ нѣтъ ни земли ни жителей, а небольшой клочекъ земли въ 120 дунамовъ, который нѣкогда купили колонисты Петахъ-Тыквы для постройки на немъ домовъ, въ виду того, что въ первые годы въ этой колоніи сильно давала себя чувствовать лихорадка. Тамъ, дѣйствительно, выстроили около десятка домовъ и вырыли колодецъ глубиной въ 48 метровъ. Но потомъ оказалось, что жить въ Іегудіи и работать въ Петахъ-Тыквѣ не совсѣмъ удобно: разстояніе слишкомъ большое, да и дорога тяжелая. И вотъ, маленькая колонія Іегудія стала пустѣть, пока осталась совсѣмъ безъ жителей, и въ настоящее время колонистамъ приходится тамъ держать сторожа, чтобы сохранять дома въ цѣлости. Недавно, впрочемъ, одинъ изъ колонистовъ разобралъ свой домъ въ Іегудіи, причемъ камень продалъ на мѣстѣ, а другія части постройки,—рамы, двери и пр., перевезъ въ Ришонъ-л'Ціонъ, гдѣ и построилъ для себя домъ.

10. Артуфъ. Эта колонія расположена у станціи Деръ-Абанъ Яффско-іерусалимской желѣзной дороги, тамъ, гдѣ желѣзная дорога, оставляетъ равнину и вступаетъ въ горы. Земля этой колоніи мѣстами имѣетъ горный характеръ. Всего въ колоніи 4350 дунамовъ земли; жителей же пока мало, всего 14 семействъ, составляющихъ въ общемъ населеніе въ 75 душъ. Нѣкоторые колонисты живутъ пока внѣ колоніи.

Земля Артуфа была куплена англійскимъ миссіонерскимъ обще-

ствомъ, которое предполагало основать здѣсь колонію для евреевъ, имѣя въ виду миссіонерскія цѣли. Когда попытка эта оказалась неудачной, общество рѣшило продать землю вмѣстѣ съ возведенными на ней постройками. Покупателями оказались болгарскіе евреи. Пока колонія находится въ первой стадіи своего развитія, и колонисты часто терпятъ большую нужду. Нѣкоторую помощь оказало имъ въ послѣднее время общество Ховве-Ціонъ.

Артуфъ находится въ томъ мѣстѣ, которое нѣкогда означалось подъ именемъ «между Цара'а и Эштаоломъ». Въ Артуфѣ указываютъ на огромную каменную глыбу. какъ на алтарь, воздвигнутый отцомъ Самсона, Маноахомъ.

11. Моца. Эта небольшая колонія находится недалеко отъ Іерусалима, по шоссе въ Яффу. Въ колоніи имѣются всего нѣсколько семействъ, которыя занимаются виноградарствомъ, что является особенно выгоднымъ въ виду близости Іерусалима, куда легко сбывается какъ виноградъ, такъ и вино. Но не всѣ изъ колонистовъ живутъ въ колоніи.

Имя Моца есть возстановленіе древняго имени, встрѣчающагося какъ въ Св. Писаніи [1]), такъ и въ Талмудѣ. Со времени разрушенія Іерусалима до настоящаго времени мѣсто называется «Колоніей», по имени римской военной колоніи. [2]).

По даннымъ недавно изданной Губеромъ Карты Оттоманской Имперіи, карты, носящей почти оффиціальный характеръ [3]), считается въ іерусалимскомъ санджакѣ 297 деревень и 212309 жителей. Первое, т. е. число деревень, вполнѣ правдоподобно; что же касается числа жителей, то составитель карты замѣчаетъ, что въ виду отсутствія правильной статистики по этому предмету, онъ не беретъ на себя отвѣтственности за точность приводимыхъ имъ цифръ.

---

[1]) Іегошуа 18,₂₈.

[2]) См. стр. 138

[3]) Carte de L'Empire Ottoman, dressée d'aprés le salnamé de 1899/1317. por R. Huber, commandant d'artillerie e. r., ci-devant Professeur aux écoles Impériales de Guerre et d'Etat-Major, Commissaire Imperial pour la construction du chemun de fer d' Anatolie et attaché à l'Etat-Maior général *Ottomann.*

ГЛАВА СЕДЬМАЯ

Наблузскій санджакъ.

Этотъ санджакъ занимаетъ центральную часть западной Палестины. Въ составъ его входятъ тѣ горы, которыя извѣстны подъ именемъ Самаритянскихъ или Эфраимовыхъ (Джебель-Наблузъ), соотвѣтствующая часть Іорданской долины и долины Сарона. Раньше онъ заключалъ въ себѣ нѣкоторую часть Заіорданской Области, ту часть, которая извѣстна подъ именемъ «Эль-Белка», и вслѣдствіе этого весь санджакъ носилъ названіе «*Санджакъ-Белка*». Въ настоящихъ своихъ границахъ Наблузскій санджакъ почти совпадаетъ съ древней областью Самаріей, съ владѣніемъ колѣна Эфраима и половины колѣна Менаше въ библейскій періодъ.

Наблузскій санджакъ принадлежитъ къ самымъ малокультурнымъ въ Палестинѣ. По всей своей береговой линіи онъ не имѣетъ ни одного порта и онъ вынужденъ пользоваться услугами Яффскаго порта. Только для сѣверныхъ его окраинъ представляется болѣе выгоднымъ сноситься съ Хифой и Акко. Искусственныхъ путей сообщенія въ Наблузскомъ санджакѣ нѣтъ. Начато было шоссе между Яффой и Наблузомъ, но было проложено всего нѣсколько километровъ, и работы пріостановились. Въ Наблузъ можно добраться только послѣ утомительной ѣзды верхомъ, а потому какъ самый городъ, такъ и весь его раіонъ мало посѣщаются туристами. Для перевозки тяжестей употребляются вьючныя животныя: верблюды, мулы, ослы.

Въ виду указанныхъ особенностей Наблузскаго санджака, въ немъ нѣтъ ни одной еврейской колоніи. Вообще, въ Наблузѣ мало европейцевъ; коренные жители его очень фанатичны и, подобно древнимъ Эфраимитамъ, отличаются буйнымъ и непокорнымъ характеромъ. Съ большимъ трудомъ усмирилъ ихъ Ибрагимъ-Паша во время своей сирійской экспедиціи. Съ неменьшимъ трудомъ пришлось ихъ покорять и нынѣшнему турецкому правительству. До сихъ поръ гарнизонъ Наблуза значительнѣе гарнизоновъ другихъ городовъ Палестины. Статистическія данныя объ этой области, какъ и слѣдовало ожидать, противорѣчивы, о чемъ между прочимъ свидѣтельствуетъ

слѣдующій курьезъ. Въ оффиціальномъ указателѣ Salname для всего Бейрутскаго вилайета сказано, что въ Наблузскомъ санджакѣ имѣется 228 деревень. Между тѣмъ въ объясненіи къ вышеуказанной картѣ Губера (см. выше), сказано, что въ Наблузскомъ санджакѣ всего 58 деревень!.. Нѣтъ сомнѣнія, что вторая цифра невѣрна; но и первая представляется нѣсколько преувеличенной.

Весь Наблузскій санджакъ раздѣляется на четыре округа: 1) округъ, непосредственно подвѣдомственный Наблузу, 2) Каймакамія Дженинъ, 3) Каймакамія Бени-Саабъ и 4) Каймакамія Джемаинъ.

Наблузскій округъ занимаетъ центральную часть санджака; онъ окружаетъ горы Гаризимъ и Эйвалъ, являющіяся высочайшими пунктами Самаритянскихъ горъ. Каймакамія Дженина занимаетъ сѣверную часть самаритянскихъ горъ, захватывая и южную часть Эздрелонской долины. Каймакамія Бени-Саабъ занимаетъ ту часть саронской долины, которая входитъ въ составъ Наблузскаго санджака и западные склоны Самаритянскихъ горъ. Резиденціей Каймакама служитъ городъ Туль-Керемъ. Наконецъ, послѣдняя Каймакамія занимаетъ южную часть санджака. Каймакамъ имѣетъ свою резиденцію въ городѣ Сельфитѣ [1]).

Города и деревни Наблузскаго санджака.

1) *Наблузъ*, *древній Сихемъ* или Шхемъ. Нынѣшнее имя города происходитъ отъ латинскаго имени «Неаполисъ», даннаго ему Титомъ при возстановленіи этого города; это одинъ изъ рѣдкихъ примѣровъ того, что въ устахъ арабскаго населенія сохранилось новое латинское имя, а не старое семитическое. Городъ расположенъ въ узкой долинѣ между горами Гаризимъ съ юга и Эйвалъ съ сѣвера. Долина эта отличается необыкновеннымъ плодородіемъ и богатствомъ ключевой воды. Весь городъ утопаетъ въ зелени садовъ. Масса оливковыхъ плантацій какъ вокругъ самаго города, такъ и въ окрестныхъ деревняхъ, содѣйствовала возникновенію здѣсь маслобойныхъ и мыловаренныхъ заводовъ.

Въ настоящее время Наблузъ представляетъ собою чисто мусульманскій городъ. Среди населенія свыше двадцати тысячъ душъ имѣется нѣсколько сотъ христіанъ (671), около 30 евреевъ и сто

[1]) Въ вышеупомянутомъ указателѣ для Бейрутскаго вилайета названъ городъ Сельфитъ, какъ резиденція каймакама Джемаинъ, на картѣ-же Губера, о которой была рѣчь выше, названа Акраба, какъ главный городъ каймакаміи. Послѣ многихъ распросовъ оказывается, что каймакамъ пребываетъ въ Сельфитѣ.

десять Самаритянъ (см. выше). Послѣдніе живутъ въ отдѣльномъ кварталѣ въ юго-западной части города, гдѣ находится ихъ синагога. Кромѣ того на вершинѣ Гаризимъ находится небольшой храмъ, куда самаритяне отправляются три раза въ годъ и гдѣ приносятъ жертвы въ праздникъ Пасхи (см. выше).

По своему положенію въ центрѣ Палестины въ плодородной и обильной водою мѣстности, Сихемъ былъ призванъ играть выдающуюся роль въ исторіи страны и быть ея столицей. И, дѣйствительно, до основанія Іерусалима онъ игралъ первенствующую роль въ еврейской исторіи. Гегемонію Іерусалима Сихемъ переноситъ только въ продолженіе царствованія Давида и Соломона. Послѣ смерти этого послѣдняго Сихемъ снова возрождается, становится столицей отдѣльнаго царства, царства большаго, чѣмъ то, которое досталось на долю Іерусалима. Но буйный и неспокойный нравъ жителей Сихема не могъ, конечно, содѣйствовать упроченію значенія Сихема, какъ столицы. Израильскіе цари стали искать себѣ новой столицы, подальше отъ непокорныхъ жителей Сихема. Послѣ того, какъ столица находилась нѣкоторое время въ Тирцѣ, она была, наконецъ, перенесена въ Шоморонъ, городъ совершенно новый, безъ старыхъ традицій. Но послѣ разрушенія Шомрона Ассиріянами, Сихемъ снова поднимается. Борьба его съ возрождающимся Іерусалимомъ обостряется и принимаетъ религіозный характеръ. Сихемъ терпитъ много отъ Іерусалима, потомъ отъ Римлянъ; но онъ всегда остается тѣмъ, чѣмъ сдѣлало его счастливое мѣстоположеніе—большимъ городомъ, центромъ окружающей мѣстности. Послѣ каждаго разрушенія онъ обстраивается вновь. Онъ теперь въ Палестинѣ третій городъ послѣ Іерусалима и Яффы по количеству населенія. Жители его и теперь отличаются гордымъ и независимымъ характеромъ.

Къ востоку долина Наблуза расширяется; это та долина, которую откупилъ патріархъ Яковъ и которую онъ завѣщалъ любимому своему сыну Іосифу. Здѣсь находится гробница Іосифа, которая очень почитается мусульманами, построившими здѣсь мечеть. Недалеко отъ этой гробницы у подошвы Гаризима, находится колодецъ, который преданіе называетъ колодцемъ Якова.

2) Дженинъ—небольшой городокъ къ сѣверу отъ Наблуза, въ Эздрелонской долинѣ, у подножья Самаритянскихъ горъ. Городъ имѣетъ около трехъ тысячъ душъ населенія и служитъ мѣстопребываніемъ каймакама. Окрестности его плодородны и живописны. Въ библейскій періодъ городъ этотъ назывался Эйнъ-Ганимъ (עין גנים)

и принадлежалъ колѣну Иссахара. Іосифъ Флавій называетъ его *Гинеа*.

3) Туль-Керемъ.—Мѣстопребываніе каймакама и центръ правленія каймакамій Бени Саабъ. Небольшой городокъ этотъ расположенъ на горѣ, представляющей собой переходъ отъ Саронской долины къ Самаритянскимъ горамъ.

4) Сельфитъ, главный городъ округа Джемаинъ и мѣстопребываніе каймакама. Городъ расположенъ въ долинѣ между двумя рядами высокихъ горъ.

5) Себастія—деревня къ сѣверу-западу отъ Наблуза; находится на мѣстѣ древняго Шомрона, который Иродъ Великій обстроилъ и назвалъ Себастіей въ честь Императора *Августа*. Дѣйствительно, *себастія*—это греческій переводъ слова «Августа»: и то и другое означаетъ священный. Много интересныхъ руинъ и остатковъ древности.

6) Талуза—къ сѣверо-востоку отъ Наблуза. Многіе изслѣдователи видятъ въ этомъ имени имя древняго города Тирцы, бывшаго нѣкоторое время столицей Израильскаго Царства.

7. Тубасъ—дальше къ сѣверо-востоку. Всѣми признано, что это древній Тевецъ, гдѣ былъ убитъ сихемскій царь Авимелехъ.

8) Зераинъ—у подошвы горъ Гильбоа. Это древній Изреэль или Эздрелонъ, имя котораго носитъ вся обширная окружающая его долина, называемая Эздрелонской.

9. Сулемъ—къ сѣверу отъ Зераина, древній Шунемъ или Сунемъ[1]), извѣстный въ исторіи пророка Елисея.

10. Кабатія—по дорогѣ изъ Дженина въ Наблузъ; окружена богатыми плантаціями оливковыхъ деревьевъ.

---

[1]) При транскрипціи еврейскихъ названій нужно обратить вниманіе на слѣдующее. Названія эти перешли въ европейскіе языки изъ греческаго. А такъ какъ въ греческомъ языкѣ нѣтъ буквы *Ш*, то всѣ еврейскія названія, содержащія *Ш*, пишутся въ европейскихъ языкахъ посредствомъ *С*. Отсюда *Саронъ* вмѣсто Шаронъ (שרון). Моисей вмѣсто Моше (משה), Сунемъ вмѣсто Шунемъ (שנם) и т. д. Что касается названія словъ по арабски, то въ большинствѣ случаевъ замѣчается, что слово, имѣющее въ еврейскомъ языкѣ *Ш*, имѣетъ въ арабскомъ *С* и, наоборотъ-тамъ гдѣ по еврейски пишутъ *С*, пишутъ по арабски *Ш*. Вслѣдствіе этого еврейское Кодешъ (קדש) передается по арабски эль-Кудсъ, Беэръ—Шева—Биръ-Себа; гора Сихонъ—Джебель-Шиханъ и др. Это послѣднее правило соблюдается и въ именахъ несобственныхъ. Еврейское Асара (עשרה) передается по арабски *ашара* (десять), еврейское Шивеа (שבעה) по арабски *себа'а* (семь) и мн. др.

11. Сануръ къ югу отъ Кабатіи, по дорогѣ въ Наблузъ. Многіе изслѣдователи полагаютъ, что это древняя Бетулія, извѣстная въ исторіи Юдиѳи. Деревня эта играла значительную роль въ борьбѣ Наблузскихъ горцевъ противъ правительства въ теченіе истекшаго столѣтія.

12. Эль-Аррабе—вмѣстѣ съ Тель-Дотаномъ на мѣстѣ древняго города Дотана.

13. Джеба—къ югу отъ Санура по дорогѣ въ Наблузъ.

14. Бурка—дальше къ югу, богата оливковыми плантаціями.

15. Ауэрта—къ югу отъ Наблуза, по дорогѣ въ Іерусалимъ. Въ ней показываютъ гробницы первосвященника Элеазара, сына Аарона, и Пинхаса, почему полагаютъ, что нѣкогда городъ назывался Гиве'атъ Пинхасъ (גבעת פנחס)

16. Акрабе напоминаетъ древнюю область Акрабатене, имя которой часто упоминается въ греко-римскій періодъ. Находится къ юго-востоку отъ Наблуза.

17. Кафръ-Саба. Деревня въ Саронской долинѣ на мѣстѣ древняго города Кафръ-Сабы, переименованнаго въ Антипатрисъ. Въ настоящее время подъ именемъ Антипатриса извѣстны остатки старой крѣпости на нѣкоторомъ разстояніи къ югу отъ Кафръ-Сабы [1]). Часть земли этой деревни, 7500 дунамовъ, нынѣ принадлежитъ евреямъ и составляетъ одно изъ немногихъ пріобрѣтеній евреевъ въ Наблузскомъ санджакѣ. У деревни Кафръ-Сабы находится гробница мусульманскаго святого, «вели» Неби-Веніямина.

18. Джалджиліе, древній Гилгалъ. Это, вѣроятно, тотъ Гилгалъ, который названъ въ Іегошуа 12_{23}. Деревня эта расположена въ прекрасной плодородной равнинѣ, къ сѣверу отъ Антипатриса, по дорогѣ изъ колоніи Петахъ-Тыквы въ Хедеру и Зихронъ-Яковъ. Въ ней находится много развалинъ временъ Крестовыхъ походовъ.

19. Калькилія,—большая деревня къ сѣверу отъ Джальджиліи. Окрестности этой деревни извѣстны своимъ плодородіемъ. Оливковыя, фиговыя и другія плантаціи тянутся отсюда до деревни Кафръ-Сабы, расположенной къ западу. У Калькиліи, нѣсколько сѣвернѣе деревни, находится «вели» Неби-Шимона.

20. Тире. Большая деревня по дорогѣ изъ Яффы въ Хедеру и Зихронъ-Яковъ, если направиться къ сѣверу и переѣхать черезъ рѣку Оджу, не доѣзжая до Петахъ-Тыквы.

21. Каленсуаи,—деревня къ сѣверу отъ Тире, въ очень плодо-

---

[1]) См. стр. 58, 157

родной мѣстности. У этой деревни сходятся дороги, идущія въ Хедеру и Зихронъ-Яковъ какъ изъ Яффы, такъ изъ Петахъ-Тыквы.

22. Какунъ,—большая деревня къ сѣверу отъ Каленсуаи. Мѣстность, окружающая эту деревню, отличается большимъ плодородіемъ. Къ сѣверу отъ упомянутой деревни дорога развѣтвляется; одна вѣтвь идетъ прямо на сѣверъ въ Зихронъ-Яковъ, другая на сѣверо-западъ въ Хедеру.

23. Мухаледъ,—деревня, расположенная ближе къ морю, къ юго-западу отъ Какуна. Къ сѣверу отъ этой деревни находится имѣніе Вадъ-эль-Хивара, которое нѣсколько разъ пытались купить для устройства здѣсь еврейской колоніи.

24. Зетта,—большая деревня, расположенная въ горахъ и владѣющая землею, лежащей преимущественно въ долинѣ. На западѣ деревня эта граничитъ съ землей колоніи Хедеры.

25. Аттиль—большая деревня, лежащая нѣсколько къ юго-востоку отъ Зетты; тоже граничитъ съ Хедерой.

26. Таибе, - большая деревня, къ югу отъ Туль-Керема, между этимъ послѣднимъ и Калькиліей. Расположена на горахъ.

По выше уже цитированному указателю для Бейрутскаго вилайета выходитъ, что Наблузскій округъ имѣетъ:

	46 дер.	203.810 дун. и	44959 душъ.
Каймакамія-Бени-Саабъ	43 дер.	не указано дун.	не указано душъ
Каймакам. Дженинъ	90 »	796.868 »	29137 »
Каймакам Джемаинъ	49 »	309.308 »	18300 »
Итого	228 »	1309986 »	92406 »

Принимая въ Бени-Саабъ, по аналогіи съ другими округами, 300000 дунамовъ и 18000 душъ населенія, получимъ для всего Наблузскаго санджака 1.600.000 дунамовъ земли и 110000 душъ населенія (круглыми числами). Эти цифры не могутъ быть названы вѣрными, особенно число дунамовъ. Во всей Палестинѣ больше сорока милліоновъ дунамовъ (дунамъ $^1/_{12}$ десят.). Между тѣмъ Наблузъ одинъ изъ пяти санджаковъ всей страны. Если даже допустить, что онъ составляетъ только десятую часть Палестины, то онъ долженъ заключать въ себѣ, по крайней мѣрѣ, четыре милліона дунамовъ. Такую ошибку можно лишь объяснить тѣмъ, что вмѣсто обыкновеннаго дунама взятъ такъ называемый «новый дунамъ». Дѣло въ томъ, что правительство пытается ввести въ странѣ метри-

ческую систему и распорядилось считать за единицу мѣры земли гектаръ, который получилъ названіе «дунамъ ждидъ» т. е. «новый дунамъ». На практикѣ, однако, этотъ новый дунамъ равняется не цѣлому гектару, а половинѣ, иногда и трети его а, чаще всего, даже четверти. Если допустить, что Наблузскій санджакъ имѣетъ 1600000 новыхъ дунамовъ, т. е. 4800000 обыкновенныхъ дунамовъ, при равенствѣ новаго дунама четверти десятины, то это число будетъ соотвѣтствовать дѣйствительнымъ размѣрамъ его. О сомнительности статистическихъ данныхъ по вопросу о народонаселеніи— была рѣчь уже выше.

ГЛАВА ВОСЬМАЯ

Аккскій Санджакъ.

Санджакъ, центръ котораго находится въ городѣ Акко, обнимаетъ собою всю ту область, которая нѣкогда называлась Галилеей. Онъ заключаетъ въ себѣ Галилейское плоскогоріе, Джебель-Сафедъ, долину Акко, большую часть Эздрелонской долины и наконецъ верхнюю долину Іордана. Благодаря своимъ долинамъ, санджакъ этотъ отличается большей доступностью, чѣмъ всѣ другія области Палестины. Два порта, Аккскій и Хифскій, служатъ для сношенія съ внѣшнимъ міромъ, для сбыта произведеній не только этого санджака, но и болѣе отдаленныхъ областей и округовъ. Благодаря указанному географическому положенію, Аккскій санджакъ и привлекаетъ къ себѣ колонистовъ и онъ вообще гуще населенъ, чѣмъ другія части Палестины, причемъ населеніе его отличается большимъ разнообразіемъ. Здѣсь живутъ мусульмане, христіане, друзы, кочуютъ бедуины; а въ городахъ немало евреевъ. Въ послѣднее время здѣсь появились и нѣмецкіе и еврейскіе колонисты, причемъ новые поселенцы еще болѣе оживили край и, благодаря имъ, появилась шоссейная дорога, которая идетъ изъ Хифы въ Назаретъ (см. выше) и дальше почти до Тиверіады. Если будетъ построена уже начатая желѣзная дорога отъ Хифы и Акко до Дамаска, край, разумѣется, еще болѣе оживится.

Въ административномъ отношеніи Санджакъ этотъ раздѣляется на пять округовъ: 1) Округъ главнаго города Акко. 2) Каймакамія Хифы, 3) Каймакамія Назарета, 4) Каймакамія Тиверіады и 5) Каймакамія Сафеда.

Города и деревни Аккскаго округа.

1) Акко Городъ этотъ расположенъ на мысѣ, вдающемся въ море, у входа въ заливъ, который носитъ имя города. Со стороны суши его окружаетъ богатая и плодородная равнина, которая опять таки носитъ названіе города. Нѣкоторыя части этой равнины болотисты.

Въ городѣ Акко находится центръ правленія всей Галилеи: онъ

является также сильной крѣпостью и окруженъ стѣной. Вслѣдствіе своего военнаго характера, городъ не можетъ расширяться: внѣ городской стѣны запрещено воздвигать постройки, почему въ городѣ наблюдается замѣтная тѣснота, хотя въ общемъ Акко довольно чистенькій городокъ. Это также самый крупный торговый городъ сѣверной Палестины, такъ какъ черезъ него проходятъ всѣ товары, отпускаемые за границу изъ Галилеи и Хорана. Въ торговомъ отношеніи съ Акко въ послѣднее время стала сильно конкуррировать Хифа.

Въ настоящее время въ Акко больше 11000 жителей; изъ нихъ главная масса мусульмане (8000 душъ), христіанъ около 3000 душъ. Евреевъ же всего около 150 душъ.

Въ древности Акко не играло никакой роли въ исторіи Палестины. Она была финикійской колоніей и не была завоевана колѣномъ Ашера. Въ эпоху второго храма здѣсь существовала значительная еврейская колонія. Александръ Іаннай стремился завоевать городъ, но безуспѣшно. Въ то время Акко называлось Птоломаидой (Птоломаисъ); арабское же завоеваніе вернуло городу его первоначальное семитическое имя.

Акко играло крупную роль въ эпоху Крестовыхъ походовъ, особенно во время третьяго похода. Вокругъ него происходила упорная борьба между султаномъ Саладиномъ и англійскимъ королемъ Ричардомъ Львиное Сердце. Городъ остался въ рукахъ крестоносцевъ, которые называли его Сенъ-Жанъ-д' Акръ. Онъ былъ послѣднимъ городомъ, оставшимся въ рукахъ христіанъ въ Палестинѣ. Переходъ его въ руки Султана Египта, Меликъ-эль-Ашрафа (въ 1291), и есть послѣдній заключительный актъ Крестовыхъ походовъ.

Акко суждено еще было прославиться въ самомъ концѣ восемнадцатаго столѣтія своимъ упорнымъ сопротивленіемъ побѣдоносному шествію по Палестинѣ тогда еще молодого генерала Наполеона Бонапарта. Городъ поддерживался англійскимъ флотомъ, и всѣ усилія Наполеона завладѣть имъ оказались тщетными.

За то Акко было взято штурмомъ войсками египетскаго принца Ибрагима-паши въ 1832 г. Чтобы изгнать Ибрагимъ-пашу изъ Палестины, соединенный европейскій флотъ бомбардировалъ Акко.

2. Шефъ-Амръ, небольшой городокъ къ востоку отъ Хифы, мѣстопребываніе мудира. Имѣетъ почти 1300 жителей, больше половины которыхъ составляютъ мусульмане (700 душъ); остальная часть состоитъ изъ христіанъ (300 душъ), и друзовъ (300 душъ). Здѣсь проживаютъ также нѣсколько еврейскихъ семействъ, въ количествѣ 50 душъ, весьма древняго происхожденія. Нѣкоторые евреи владѣютъ земельными

участками и оливковыми плантаціями. Шефъ-Амръ,—это древній Шефарамъ (שפרעם), одинъ изъ городовъ, служившихъ мѣстопребываніемъ Синедріону.

3. Меджделъ-Крумъ—большая деревня въ долинѣ Рамы по дорогѣ изъ Акко въ Сафедъ.

4 Рама—большая деревня, окруженная лѣсомъ оливковыхъ деревьевъ. Эта деревня дала свое имя и долинѣ, простирающейся вокругъ нея (см. выше).

Города и деревни Хифской Каймакаміи.

1. Хифа. Портовый городъ на южномъ берегу Аккскаго залива. Это небольшой чистенькій городокъ, расположенный у подножья Кармеля и на первыхъ его склонахъ. Городъ пріобрѣтаетъ съ каждымъ годомъ все больше значенія и отвоевываетъ у Акко его торговлю. Населеніе города состоитъ изъ мусульманъ, христіанъ и евреевъ. Первыя двѣ группы почти равны по своей численности и составляютъ вмѣстѣ около семи тысячъ душъ. Евреевъ здѣсь нѣсколько больше 1300 душъ.

Среди христіанъ имѣется до 700 европейцевъ, преимущественно нѣмцевъ, которые основали у самаго города большую колонію „Кармель“. Это самая большая изъ нѣмецкихъ колоній въ Палестинѣ. Жители ея занимаются хлѣбопашествомъ въ долинѣ между Кармелемъ и моремъ къ западу отъ Хифы, а также съ другой стороны Кармеля, гдѣ земля ихъ граничитъ съ землей деревни Тире; виноградники же колоніи разбиты на склонахъ Кармеля. Многіе колонисты занимаются ремеслами и торговлей; нѣкоторые владѣютъ и фабричными заведеніями. Въ послѣднее время возникла цѣлая нѣмецкая колонія и на самой горѣ Кармелѣ, гдѣ раньше существовала одна только санаторія. Оттуда открывается величественный видъ на море и на окрестности этой колоніи.

На послѣднемъ выступѣ Кармеля находится пещера, которую Евреи и Мусульмане называютъ „пещерой пророка Ильи“; она служитъ мѣстомъ паломничества для тѣхъ и другихъ. Христіане же имѣютъ выше на горѣ монастырь и церковь «Маръ-Эліасъ» т. е. Св. Ильи. У церкви находится и маякъ.

Хифа принадлежитъ къ древнѣйшимъ городамъ, хотя въ Св. Писаніи она не упоминается. Греки и Римляне называли ее Сикаминумъ; послѣдній вѣроятно лежалъ западнѣе, на углу, образуемомъ моремъ и аккскимъ заливомъ.

2. Тире,—большая деревня въ узкой части Саронской долины, между Кармелемъ и моремъ. Граничитъ съ юга съ землей Атлита, принадлежащаго Евреямъ.

2. Сарафендъ. Небольшая деревня къ югу отъ Атлита.

3. Тантура. Большая деревня на берегу моря. Это древній Доръ, у Грековъ и Римлянъ Дора. Деревня эта граничитъ на востокѣ съ землей еврейской колоніи Зихронъ-Яковъ. Небольшая часть владѣній этой деревни принадлежитъ Евреямъ, которые владѣютъ въ самой деревнѣ двумя домами. Въ этой же деревнѣ находится построенный барономъ Ротшильдомъ и нынѣ закрытый стеклянный заводъ.

4. Фарадисъ къ востоку отъ Тантуры, у подошвы горъ,—граничитъ съ колоніей Зихронъ-Яковъ.

5. Кесарія—на берегу моря, къ югу отъ Тантуры. Это древняя Цезарея, построенная Иродомъ и игравшая такую важную роль въ еврейской исторіи. На развалинахъ ея поселились теперь нѣсколько десятковъ семействъ босняковъ, эмигрировавшихъ изъ своего отечества послѣ занятія его Австро-Венгріей въ 1878 г. Въ Кесаріи имѣется мудиръ. Остатки древнихъ стѣнъ, обломки колоннъ свидѣтельствуютъ о древнемъ величіи города.

6. Эсфія. Большая деревня на самомъ высокомъ мѣстѣ Кармеля. Населена друзами.

7. Беледъ-эш-Шейхъ,—деревня въ долинѣ Акко у подножья Кармеля у шоссейной дороги изъ Хифы въ Назаретъ.

8. Хартіе—въ горахъ Шефъ-Амра. У этой деревни горы покрыты прекраснымъ лѣсомъ.

Города и деревни Назаретской каймакамія.

1. Назаретъ, по арабски Насра или Эн-Насра. Городъ этотъ расположенъ амфитеатромъ въ котловинѣ среди горъ, окаймляющихъ съ сѣвера Эздрелонскую долину. Этотъ городъ населенъ главнымъ образомъ христіанами; изъ 9500 душъ его населенія только 3000 мусульманъ. Городъ обязанъ своимъ значеніемъ той роли, которую онъ игралъ въ исторіи возникновенія христіанской религіи. Въ настоящее время европейцы разныхъ вѣроисповѣданій стараются воздвигать здѣсь церкви, монастыри, школы и другія зданія.

2. Іаффа—большая деревня къ юго-западу отъ Назарета, у шоссейной дороги изъ Хифы. Это древняя Іафіа, (יפו), упомянутая въ Св. Писаніи. У этой деревни открывается прекрасный видъ на всю Эздрелонскую долину.

3. Рене—большая деревня къ сѣверо-востоку отъ Назарета, по шоссейной дорогѣ

4. Мешхедъ—дальше по той же дорогѣ. По мнѣнію изслѣдователей, это древній «Гатъ-Гахеферъ», родина пророка Іоны. И теперь еще здѣсь показываютъ мѣсто погребенія этого пророка.

5. Кафръ-Кенна. Большая деревня, на половину населенная христіанами и на половину мусульманами. Здѣсь оканчивается шоссе, являющееся продолженіемъ Хифско-Назаретской шоссейной дороги. Преданіе указываетъ на эту деревню, какъ на Кану Галилейскую, извѣстную изъ Евангелія. Но это преданіе серьезно оспаривается многими авторитетами. Деревня имѣетъ и греческій и католическій монастыри. Въ церкви послѣдняго въ іюлѣ мѣсяца 1900 г. при ея ремонтѣ найдена еврейская мозаичная надпись, сдѣланная квадратнымъ шрифтомъ [1]).

6. Сафурія—большая деревня къ сѣверу отъ Назарета. Это древняя Циппори, или Сефорисъ, у Римлянъ, — Діоцезарея, резиденція Рабби-Іегуды-га-Наси, автора Мишны.

7. Тураѣъ. Это древній Шаараимъ (שערים), одинъ изъ городовъ, служившихъ мѣстопребываніемъ Синедріону. Деревня эта дала свое имя группѣ горъ, раздѣляющихъ долину Баттофъ на двѣ части (см. выше).

8. Иксаль въ Эздрелонской долинѣ. Это, очевидно, древній Гаксулотъ или Кислотъ-Таворъ [2])

9. Дабуріе, древній Довратъ [3]), у самой подошвы горы Тавора.

На самой горѣ Таворъ теперь нѣтъ никакого города, никакой деревни. Тамъ находятся только два монастыря, католическій и греческій, а также внушительныя развалины древнихъ укрѣпленій, главнымъ образомъ временъ крестоносцевъ. Имѣются здѣсь также

---

[1]) Автору этихъ строкъ пришлось видѣть эту надпись. Вслѣдствіе испорченности многихъ буквъ, ее очень трудно разобрать вполнѣ. Во всякомъ случаѣ, содержаніе ея мало интересное. Это, очевидно, надгробная надпись, весь интересъ которой состоитъ въ томъ, что по мнѣнію тѣхъ, которые видятъ въ этой деревнѣ Кану Галилейскую, она относится къ третьему вѣку послѣ Рождества Христова, такъ какъ церковь, подъ которой она найдена, построена, по преданію, еще во время Константина Великаго, т. е. въ началѣ четвертаго вѣка. Но такъ какъ многіе оспариваютъ идентичность деревни Кафръ-Кенны съ Каной Евангелія, то и этотъ интересъ падаетъ самъ собою.

[2]) Іегошуа. 19, 12, 18

[3]) Тамъ же.

остатки стѣны, построенной Іосифомъ Флавіемъ, и слѣды рва вокругъ этой стѣны. Съ вершины Тавора открывается величественный видъ на всю Эздрелонскую долину, на Кармель съ запада, горы Джолана съ востока, на Сафедъ и Хермонъ съ сѣвера. Довольно рельефно выступаютъ и горы Гилобоа, Малый Хермонъ и сѣверная часть Тиверіадскаго озера.

Тиверіадская каймакамія.

1. Тиверіада,—Тиверіа, по арабски Табаріэ. Городъ расположенъ на западномъ берегу Тиверіадскаго озера, которое лежитъ на 208 метровъ ниже уровня моря. Поэтому Тиверіада отличается своимъ жаркимъ, хотя, въ общемъ, довольно хорошимъ климатомъ.

Этотъ бѣдный городокъ съ пятитысячнымъ населеніемъ еще весьма недавно былъ небольшой деревушкой. Евреи составляютъ здѣсь двѣ трети населенія, около 3200 душъ, изъ которыхъ половина сефардимъ и половина ашкеназимъ. Остальное населеніе состоитъ изъ 1500 мусульманъ и 350 христіанъ. Еврейское населеніе Тиверіады, особенно ашкеназимъ, принадлежитъ къ самымъ отсталымъ. Устроенная недавно Alliance'омъ школа находится въ «херемѣ», и ее посѣщаютъ только дѣти сефардимъ.

Въ Тиверіадѣ показываютъ могилу Маймонида и другихъ корифеевъ еврейской талмудической науки; указываютъ даже на мѣсто погребенія рабби-Акивы и его многочисленныхъ учениковъ. Но больше всего привлекаетъ сюда евреевъ мистическій Рабби-Меиръ-Чудотворецъ, могила котораго служитъ мѣстомъ паломничества для всѣхъ палестинскихъ евреевъ. Особенное торжество совершается у его могилы 15-го Ііара.

Къ югу отъ Тиверіады, на разстояніи двадцати минутъ пути отъ этого города, находятся горячіе цѣлебные источники (см. выше).

2. Меджделъ, древняя Магдала, къ сѣверу отъ Тиверіады, на берегу озера. Деревня эта находится въ долинѣ Эль-Гуэръ, въ древности долина Генесаръ, знаменитой своимъ плодородіемъ.

3. Хиттинъ—деревня къ западу отъ Тиверіады на горѣ; часть земли этой деревни принадлежитъ евреямъ.

4. Лубіе—большая деревня, мимо которой проходитъ дорога изъ Тиверіады въ Назаретъ и Хифу.

5 Седжера – къ сѣверу отъ Тавора; почти вся земля этой деревни принадлежитъ евреямъ.

6. Кафръ-Сабтъ—къ востоку отъ Седжеры. Не слѣдуетъ смѣшивать эту деревню съ деревней Кафръ-Саба въ Наблузскомъ Санджакѣ.

7. Абедіе—деревня на берегу Іордана, ниже его выхода изъ Тиверіадскаго озера. У этой деревни переходятъ въ бродъ черезъ Іорданъ караваны, идущіе изъ Хорана въ Акко и Хифу. Часть ея земли принадлежитъ евреямъ.

8. Телль—Семакъ находится на южномъ берегу Тиверіадскаго озера, къ востоку отъ Іордана. Жители занимаются рыболовствомъ, на что намекаетъ и само названіе деревни. *Семакъ* по арабски—рыба.

9. На сѣверномъ берегу Тиверіадскаго озера, къ западу отъ мѣста впаденія въ него Іордана, находится пристань Тапха. Тамъ, обыкновенно, пристаютъ барки съ путешественниками, отправляющимися въ Сафедъ и Рошъ-Пину. У пристани поселился католическій патеръ, нѣмецъ, который тамъ построилъ домъ, вокругъ котораго разбилъ и садъ.

10. Къ Тиверіадскому округу нужно также отнести Бейсанъ, лежащій къ югу отъ Тиверіады, въ Іорданской долинѣ. Это древній Бетъ-Шеанъ библейскаго періода, греко-римскій Скитополисъ [1]). Онъ составляетъ центръ правленія обширныхъ земель, принадлежащихъ Султану; а потому онъ почти совершенно независимъ отъ тѣхъ административныхъ центровъ, гдѣ сосредоточено управленіе страной. Всѣ султанскія земли въ Турціи, такъ называемые «джифтлики» раздѣляются на округи, которые часто не совпадаютъ съ обыкновенными округами, на которые раздѣляется страна. Особое правленіе сдаетъ эти земли, составляющія частную собственность Султана, на выгодныхъ условіяхъ [2]) всѣмъ, кто желаетъ ихъ обрабатывать. Въ послѣднее время нашлись охотники изъ среды еврейскихъ колонистовъ, пожелавшихъ взять въ долгосрочную аренду участокъ султанскихъ земель.

Сафедская каймакамія.

1) Сафедъ. Городъ этотъ самый значительный во всей Галилеѣ. По количеству населенія, онъ превосходитъ даже Акко. Въ

[1]) См. стр. 190.

[2]) Арендаторы уплачиваютъ за землю ежегодно десятую часть урожая, что вмѣстѣ съ правительственной десятиной составляетъ пятую его часть. Срокъ аренды обыкновенно пятилѣтній; но можно выхлопотать и болѣе долгіе сроки.

немъ почти 13000 душъ населенія, изъ которыхъ евреи составляютъ болѣе 7000 душъ. Число ашкеназимъ доходитъ до 5000 душъ. Сафедскіе евреи счастливо отличаются отъ другихъ палестинскихъ евреевъ. Они всѣ имѣютъ бодрый и цвѣтущій видъ; многіе изъ нихъ занимаются трудной работой «мукеровъ», т. е. погонщиковъ ословъ, муловъ, лошадей. На этихъ животныхъ они перевозятъ товары и путешественниковъ по скалистымъ горамъ, гдѣ карета не проѣдетъ. «Мукеры» отличаются неустрашимостью, физической силою и удалью; нѣкоторые изъ нихъ получили громкую извѣстность во всей странѣ. Они и одеждой не отличаются отъ галилейскихъ горцевъ.

Сафедъ расположенъ на высокой горѣ, съ которой видно Тиверіадское озеро на югѣ и Меромское на сѣверѣ.

Сафедъ въ древности не существовалъ, или не игралъ никакой роли. Онъ упоминается лишь въ Талмудѣ («Іерушалми»). Крупную роль онъ игралъ въ эпоху крестовыхъ походовъ. Нѣкоторое время Сафедъ былъ занятъ французскимъ авангардомъ въ 1799 г. Городъ сильно пострадалъ отъ двухъ землетрясеній въ 1759 г. и въ 1837 году.

2. Джауни. Деревня къ востоку отъ Сафеда на склонѣ горъ и въ приіорданской долинѣ. Двѣ трети земли этой деревни принадлежатъ евреямъ, которые построили колонію Рошъ-Пину.

3. Кабá. Къ сѣверу отъ Рошъ-Пины, часть земли этой деревни принадлежитъ колонистамъ Рошъ-Пины, которые въ послѣднее время устроили тамъ отдѣльный поселокъ. Колонія Махнаимъ тоже построена на землѣ этой деревни.

4. Эйнъ-Зетунъ—деревня возлѣ Сафеда, менѣе чѣмъ на полчаса пути къ сѣверу. Часть ея земли принадлежитъ евреямъ.

5. Бирія—недалеко отъ Эйнъ-Зетуна. И въ этой деревнѣ евреи владѣютъ нѣкоторыми участками.

6. Миронъ—у подножья горы Джермака. Здѣсь находится могила Рабби-Шимона-бенъ-Іохая. Ежегодно 18-го Иіара, въ день Лагъ-Беомера (ל"ג בעמר), сюда стекаются еврейскіе паломники изъ всей Палестины, Сиріи и даже болѣе далекихъ странъ, чтобы чествовать память великаго рабби.

7. Джишъ—большая деревня, населенная мусульманами и христіанами. Это древній Гушъ-Халавъ, Гискала Греко-Римлянъ, родина Іоханана, одного изъ героевъ войны противъ Римлянъ.

8. Тершаха—большая деревня къ западу отъ Сафеда, мѣстопребываніе мудира. Въ ней болѣе двухъ тысячъ душъ населенія,

изъ которыхъ 1700 мусульманъ, а остальную часть составляютъ христіане.

9. Эль-Букея или Пекіинъ—деревня на полпути между Акко и Сафедомъ. Она замѣчательна тѣмъ, что въ ней съ древнѣйшихъ временъ имѣются еврейскіе земледѣльцы, мирно живущіе среди мусульманъ и христіанъ. [1])

---

[1]) См. стр. 146

ГЛАВА ДЕВЯТАЯ.

Еврейскія земледѣльческія колоніи въ Акскомъ санджакѣ.

Плодородная Галилея должна была съ самаго начала привлекать къ себѣ еврейскихъ колонистовъ и колонизаторовъ. И, дѣйствительно, въ то время, когда стали основываться колоніи въ Іудеѣ, начали возникать колоніи и въ Галилеѣ. Въ настоящее время Галилейскія колоніи превосходятъ іудейскія какъ своей численностью, такъ и занимаемой ими площадью. За то въ умственномъ отношеніи Галилейскія колоніи значительно уступаютъ іудейскимъ.

Колоніи аккскаго санджака раздѣляются на двѣ большія группы: на колоніи Хифской каймакаміи и колоніи Сафедской каймакаміи. Только въ самое послѣднее время начинаетъ выступать на сцену третья группа, пока еще очень небольшая группа колоній Тиверіадской каймакаміи.

Всѣ колоніи Хифской каймакаміи находятся къ югу отъ Хифы, въ сѣверной части Саронской долины. Всѣ онѣ расположены по дорогѣ, ведущей изъ Хифы къ югу, по направленію къ Яффѣ. Дорога эта идетъ изъ Хифы сначала къ западу, проходитъ чрезъ нѣмецкую колонію «Кармель» и направляется затѣмъ къ тому мѣсту, гдѣ горы Кармеля доходятъ почти до моря, оставляя только узкій дефиле, шириной не болѣе двухсотъ метровъ. Здѣсь дорога поворачиваетъ къ югу и идетъ сначала вдоль берега моря; но по мѣрѣ того, какъ долина расширяется, дорога постепенно удаляется отъ морского берега. Скоро начинается рядъ невысокихъ скалъ, которыя раздѣляютъ долину въ длину на двѣ части и которыя закрываютъ видъ на море для проѣзжающихъ по дорогѣ. Чрезъ два часа пути отъ Хифы, по минованіи большой деревни Тире и нѣкоторыхъ домовъ нѣмецкихъ колонистовъ, построившихъ свои усадьбы отдѣльными хуторами среди своихъ участковъ земли, начинается земля Атлита.

1. Атлитъ еще не имѣетъ постояннаго населенія. Это деревня, купленная еще въ 1890 г. бароновской администраціей. Послѣдней

однако, не смотря на всяческія усилія, не удалось получить купчую крѣпость на эту землю. Феллахи, въ количествѣ восемнадцати семействъ, продолжали жить въ Атлитѣ и работать на землѣ, не платя даже обычной пятой части новымъ хозяевамъ земли, какъ они раньше платили помѣщику, прежнему хозяину. На ихъ сторонѣ было еще военное вѣдомство. Дѣло въ томъ, что Атлитъ представляетъ собою древнюю крѣпость временъ Крестовыхъ походовъ, извѣстную подъ именемъ Castellum Peregrinorum, т. е. крѣпости Пилигримовъ. И вотъ военное вѣдомство заявило претензію на эту землю, не желая, чтобы на ней утвердились евреи—иностранно-поданные. Лишь въ самое послѣднее время удалось Еврейскому Колонизаціонному Обществу, довѣрившее это дѣло опытному и дѣльному лицу, сдѣлать купчія крѣпости и отнять землю у феллаховъ. Претензія военнаго вѣдомства была удовлетворена тѣмъ, что сама крѣпость, покрывающая площадь въ 182 дунама, была передана въ его владѣніе. Теперь уже имѣется на Атлитской землѣ два большихъ барака, находящихся на нѣкоторомъ разстояніи другъ отъ друга, и часть земли обрабатывается уже евреями, колонистами Зихронъ-Якова. Земля Атлита, расположена по обѣимъ сторонамъ вышеупомянутой гряды скалъ и граничитъ на западѣ моремъ, а на востокѣ горами Кармеля. Она принадлежитъ къ лучшимъ землямъ, годнымъ для хлѣбопашества. Имѣется также возможность разводить различныя плантаціи. Колодецъ, вырытый въ Атлитѣ, имѣетъ всего только два съ половиной метра глубины. Всего имѣется въ Атлитѣ до 9000 дунамовъ земли. Дорога, которая раньше пролегала въ восточной части долины Атлита, начинаетъ проходить по западной ея части. Среди гряды скалъ пробитъ здѣсь искусственный проходъ, едва досточный для пары лошадей (третью, если она имѣется, приходится обыкновенно выпрягать). Взору путешественника опять представляется море и на берегу его грандіозныя развалины нѣкогда грозной крѣпости. Дорога продолжаетъ идти къ югу, уже на значительномъ разстояніи отъ моря, мимо деревень Серафендъ, Беть-Ламъ, за которыми виднѣется деревня Тантура. Затѣмъ опять поворачиваетъ на востокъ и чрезъ второй искусственный проходъ проходитъ въ восточную часть долины, перерѣзывая ее въ ширину и приближаясь къ горамъ Эль-Хасмъ, въ свою очередь врѣзывающимся въ долину. У деревни Фарадисъ, находящейся у подножья этихъ горъ, дорога входитъ въ небольшую долину, окруженную горами. И долина и горы эти принадлежатъ колоніи Зихронъ-Яковъ. Дорога изъ обыкновенной проселочной переходитъ въ шоссе. причемъ

чрезъ рытвины и вади построены мосты. Наконецъ, по хорошему и искусно сдѣланному подъему, дорога приводитъ въ колонію Зихронъ-Яковъ или Самаринъ.

2. Зихронъ-Яковъ. Эта колонія принадлежитъ къ самымъ старымъ. Она основана еще въ 1882 г., одновременно съ Ришонъ-л' Ціономъ, Румынскимъ центральнымъ комитетомъ для колонизаціи Палестины евреями. Въ составъ владѣній колоніи входитъ часть горъ Эль-Хасмъ вмѣстѣ съ заключающимся среди этихъ горъ долинами, а также часть Саронской долины, къ западу отъ колоніи, такъ называемая «Незля» (спускъ). Много труда и денегъ стоило призвать къ культурной жизни покрытыя лѣсомъ скалы, раньше годившіяся только на пастбища стадамъ козъ. Въ настоящее время скалы эти покрыты прекрасными виноградниками и между ними проложены хорошія шоссейныя дороги, Колонія Зихронъ-Яковъ имѣетъ видъ небольшого чистенькаго городка. Видъ на море и на окрестныя горы очень красивъ. Въ колоніи имѣется всѣ общественныя учрежденія; здѣсь сооруженъ даже водопроводъ, доставляющій воду въ дома Администраціи и въ фонтаны, устроенные въ разныхъ пунктахъ колоніи.

Вмѣстѣ съ двумя прилегающими къ ней колоніями.

3. Шефеей

4. Уммъ-Эль-Джемалемъ.

Зихронъ-Яковъ имѣетъ 18246 дунамовъ земли, на которыхъ живутъ 119 семействъ, составляющихъ 640 душъ. Это число населенія ниже дѣйствительнаго, такъ какъ помимо колонистовъ въ колоніи имѣютъ постоянную осѣдлость и другія лица: рабочіе, должностныя лица и др.

Двѣ меньшія колоніи носятъ также и еврейскія имена: первая называется Меиръ Шефея, а вторая Батъ-Шеломо; но эти названія очень рѣдко употребляются въ странѣ.

Подобно Ришонъ-л'Ціону, Зихронъ-Яковъ является большимъ центромъ винодѣлія. Здѣсь устроенъ богато обставленный погребъ, въ которомъ выдѣлывается вино изъ винограда не только Зихронъ-Якова, Шефеи и Уммъ-эль-Джемаля, но и Хедеры. Вино Зихронъ-Яковскаго погреба уступаетъ вину Ришонъ-л'Ціона, хотя условія виноградарства въ Зихронъ-Яковѣ лучше, чѣмъ въ Ришонъ-л'Ціонѣ.

Дорога изъ Хифы въ Зихронъ-Яковъ продолжается дальше къ югу до колоніи Хедеры. Сначала дорога спускается по южному скату Эль-Хасмъ въ долину и у самаго подножья горы переходитъ

по мосту черезъ рѣчку Вади-Зерку у имѣнія Міамасъ. Долина здѣсь значительно расширяется. Но дорога принимаетъ затѣмъ юго-западное направленіе и приближается къ дюнамъ. Часто она проходитъ по песку этихъ дюнъ, часто приходится переѣзжать рытвины и канавы; зимой, во время дождей, она во многихъ мѣстахъ превращается въ липкую грязь. Наконецъ, черезъ два часа пути отъ Зихронъ-Якова дорога приводитъ въ Хедеру.

5) Хедера занимаетъ самую южную часть Хифской каймакаміи и аккскаго санджака. Съ юга она граничитъ съ землей имѣнія Вадъ-эль-Хивары, принадлежащаго къ Наблузскому санджаку (каймакамія Туль-Керема,), а съ востока—землей деревень Зетты и Аттиля, расположенныхъ уже въ горахъ и тоже относящихся къ Наблузскому санджаку. На сѣверѣ Хедера граничитъ съ землей различныхъ бедуинскихъ группъ, а съ сѣверо-востока съ деревней черкесовъ. На западѣ земля этой колоніи доходитъ до самаго моря.

Колонія Хедера занимаетъ очень большую площадь, а именно —31500 дунамовъ. Земля ея очень разнообразна и въ общемъ хорошая. Разнообразіе почвы способствуетъ разведенію разнообразныхъ культуръ. Она имѣетъ прекрасную пахатную землю, прекрасные виноградники и другія плантаціи. Близость подпочвенной воды даетъ возможность разводить «баяры». Первая баяра была устроена однимъ изъ колонистовъ. Теперь же въ колоніи имѣются еще двѣ большія баяры: извѣстный общественный садъ «Ганъ Шмуэль» (גן שמואל), носящій имя покойнаго раввина Самуила Могилевера, и садъ, разведенный обществомъ «Дорше Ціонъ», владѣющимъ въ Хедерѣ имѣніемъ въ 1800 дунамовъ (приблизительно). Члены Дорше Ціонъ живутъ въ Европѣ, и хозяйство ведется чрезъ администрацію.

Къ сожалѣнію Хедера, на землѣ которой образовались болота и бассы [1]), имѣетъ климатъ неблагопріятный для новыхъ поселенцевъ. Болота эти являются очагами лихорадки, которая даетъ себя сильно чувствовать въ извѣстные мѣсяцы года. Колонисты сначала не обратили должнаго вниманія на это явленіе и поселились въ колоніи. Послѣ многихъ бѣдствій и страданій, которыя сопровождаютъ быкновенно всякую колонію въ первый періодъ ея существованія, но которыя въ Хедерѣ были сильнѣе, чѣмъ въ другихъ колоніяхъ, они, наконецъ, выстроили себѣ дома и обзавелись хозяйствомъ. Но лихорадки продолжали господствовать и уносить

---

[1]) Басса (בצה) — болото.

даже человѣческія жертвы. Колонисты думали помочь горю, построивъ себѣ дома на берегу моря. Возникъ такимъ образомъ новый поселокъ, гдѣ колонисты расчитывали проводить лѣтніе мѣсяцы, когда лихорадка главнымъ образомъ господствуетъ. Поселокъ этотъ, которому дано было имя «Кадыма», тоже не оправдалъ ожиданій. Новый поселокъ этотъ слишкомъ близокъ къ главной бассѣ, хотя и съ западной ея стороны. Стало очевиднымъ, что необходимо окончательно избавиться отъ болотъ, или путемъ дренажа, или путемъ разведенія плантацій эйкалиптусовыхъ деревьевъ. Первый способъ былъ употребленъ при осушкѣ перваго болота къ сѣверо-востоку отъ колоніи, и теперь мѣстность, представлявшая раньше болото, превратилась въ плодородныя поля и нивы. Второй употребляется теперь для главной бассы колоніи, между колоніей и моремъ. Въ настоящее время уже имѣются цѣлые лѣса эйкалиптусовъ. Всѣ эти мѣры привели къ тому, что климатъ Хедеры значительно улучшился, и есть надежда, что скоро настанетъ время, когда лихорадки Хедеры перейдутъ въ область исторіи. Тогда Хедера займетъ по богатству своей земли и по своему мѣстоположенію одно изъ первыхъ мѣстъ среди палестинскихъ колоній. Не даромъ колонисты такъ любятъ свою Хедеру и такъ сильно къ ней привязаны, не смотря на многія жертвы, которыя она имъ стоила! Въ 1899 г. они принуждены были покинуть ее и поселиться въ другихъ колоніяхъ и городахъ Палестины. Но чрезъ годъ они поспѣшили вернуться туда обратно, не дождавшись результатовъ предпринятыхъ работъ по насажденію эйкалиптусовъ. Многіе изъ колонистовъ Хедеры живутъ еще за границей. Дренажъ бассы и разведеніе эйкалиптусовыхъ рощъ производятся на сумму, ассигнованную для этой цѣли барономъ Ротшильдомъ.

На южной границѣ Хедеры имѣется небольшая бухта, называемая Минетъ-Абу-Забура. Здѣсь каждое лѣто устраивается временная пристань откуда отправляется моремъ изъ всей окрестности масса арбузовъ. Такая-же бухта находится и на сѣверной границѣ Хедеры. Этой бухтой уже пользуются для вывоза изъ колоніи въ Яффу апельсиновъ. Нѣтъ сомнѣнія, что со временемъ, когда хозяйство Хедеры разовьется, у ея берега можно будетъ устроить постоянную пристань.

Къ сѣверу отъ Хедеры, между этой колоніей и Кесаріей, находится участокъ земли въ нѣсколько тысячъ дунамовъ, извѣстный подъ именемъ «Хефци-ва», на западѣ граничащій съ моремъ, а на сѣверѣ съ рѣчкой Мефкиръ, или Эль-Ахдаръ. Въ верхнемъ своемъ теченіи эта рѣчка проходитъ по землѣ Хедеры, но въ сред-

немъ теченіи, на лѣвомъ берегу ея. находится участокъ земли, принадлежащій небольшому бедуинскому племени, точнѣе семейству, Арабъ-Эль-Фукера [1]) или Шейхъ-Хелю. Этотъ клочокъ земли окруженъ еврейской землей со всѣхъ сторонъ: съ востока, съ юга и съ сѣвера землей Хедеры, съ запада же землей Хефци-ва. Эта послѣдняя принадлежитъ нѣсколькимъ лицамъ, но она еще не обрабатывается. Только однимъ изъ владѣльцевъ разведена бояра на берегу рѣчки, вода которой служитъ для орошенія деревьевъ. Вмѣстѣ съ Хефци-ва Хедера занимаетъ около сорока тысячъ дунамовъ земли, тянущейся по берегу моря на разстояніи 6—7 километровъ.

Хедера находится приблизительно на полпути между Хифой и Яффой. Не смотря на то, что административно она связана съ первой, въ экономическомъ отношеніи она тяготѣетъ ко второй. Хедерскій колонистъ покупаетъ все ему нужное въ Яффѣ, а не въ Хифѣ. Меджидіе, какъ и въ Яффѣ, раздѣляется здѣсь на 26 шастровъ, а не на двадцать три, какъ въ аккскомъ и наблузскомъ санджакахъ (см. выше: о монетахъ). Дорога въ Яффу лежитъ чрезъ Какунъ, а оттуда или на Петахъ Тыкву, или на Тире (см. выше). Верхомъ можно добраться до Яффы и берегомъ моря. Изъ Зихронъ-Якова въ Яффу можно ѣхать или чрезъ Хедеру, или минуя эту колонію, держа путь прямо на Какунъ.

Въ Тиверіадской каймакаміи имѣются только два пункта, относящихся къ еврейскимъ колоніямъ въ Палестинѣ. Это Седжера и Хиттинъ.

6. Седжера находится вправо отъ дороги, ведущей изъ Назарета въ Тиверіаду. Сама земля Седжеры граничитъ съ этой дорогой и занимаетъ 18000 дунамовъ, изъ которыхъ хорошей пахатной земли около 10000 дунамовъ. Остальная земля представляетъ собой горы, мѣстами, покрытыя деревьями, удобныя для пастбищъ или для разведенія плантацій. На югѣ земля Седжеры приближается довольно близко къ горѣ Тавору. Въ Седжерѣ устроена въ настоящее время земледѣльческая ферма, въ которой работаютъ пятьдесятъ человѣкъ поденныхъ рабочихъ.

7. Хиттинъ лежитъ по той же дорогѣ, недалеко отъ Тиверіады, но уже на высотѣ свыше ста метровъ надъ уровнемъ Средиземнаго моря. Гора же, извѣстная подъ именемъ, «Карнъ-Хиттинъ«, достигаетъ даже высоты 316 метровъ. Въ этой деревнѣ уже давно владѣетъ

---

[1]) Фукера множественное число отъ прилагательнаго *Факиръ*, бѣдный.

КАРТА КОЛОНІЙ
ХЕЙФСКАГО ОКРУГА
(САМАРІЯ)
1:210.000
Земля еврейскихъ колонистовъ
Дюны
Море
Рѣка
Дорога между деревнями
Колонія
Деревня
Яджуръ
Тире
Эсфіе
Атлитъ
Даміе-эль-Кармель
Джеба
Серфандъ
Икэимъ
Унъ-эз-зентъ
Джумбаза
Тантура
Даліе Руха
Субарнинъ

Кесарія
32°30'
32°30'
Эль-Мара
Кафръ-Кара
Арара
Биркатъ-эль-Баргашъ
Каркуръ
р. Мефжиръ
Альмазади
Кадыма
Хедера
Кезлетъ-эль мезафи
Кувинъ
Бика
Меджидель
Джитъ
Зетта
р. Искандерона
Шейхъ-Мохаммедъ
Аттиль
Какунъ
Деръ-эль-Разунъ
Шубеке
Мухаледъ
Дернаби
Туль-Керемъ
Биркетъ-Ата
Дорше-Ціонъ
35° отъ Гринвича

садомъ райскихъ яблокъ (этрогимъ) варшавскій «колелъ» въ Іерусалимѣ. Но въ послѣднее время одно частное лицо пріобрѣло здѣсь участокъ земли, желая заняться сельскимъ хозяйствомъ.

Земля Хиттина принадлежитъ къ лучшимъ землямъ въ Палестинѣ; кромѣ того, деревня богата ключевой водой. Гора Хиттинская играетъ видную роль въ исторіи Крестовыхъ походовъ. Здѣсь сломилъ Султанъ Саладинъ силы Крестоносцевъ. Онъ нанесъ имъ жестокое пораженіе въ 1187 г. и взялъ въ плѣнъ короля іерусалимскаго, Гвидо Лузиньяна, со множествомъ рыцарей. Послѣ этой битвы Іерусалимъ и вся страна попали въ руки побѣдителя, и всѣ усилія Крестоносцевъ третьяго Крестоваго похода, особенно англійскаго короля Ричарда Львиное Сердце, не могли возстановить падшее іерусалимское королевство.

Къ сѣверу отъ Хиттина находится глубокій вади, извѣстный подъ именемъ Вади-Хамамъ, т. е. Голубинаго-Вади. Этимъ именемъ вади обязанъ тому, что въ немъ находится много пещеръ, населенныхъ несмѣтными стаями голубей, отлагающихъ тамъ массы гуано. Этотъ вади и его пещеры играли крупную роль въ исторіи борьбы галилейскихъ патріотовъ противъ Римлянъ [1]).

Гораздо болѣе крупный центръ составляютъ колоніи сафедской каймакаміи. Здѣсь, на довольно близкомъ одна отъ другой разстояніи, расположены пять колоній съ нѣкоторыми выселками, имѣющія всѣ вмѣстѣ почти семьдесятъ тысячъ дунамовъ земли. Это такъ называемыя галилейскія колоніи. Что ихъ невыгодно отличаетъ отъ другихъ колоній—это то, что дорога, ведущая къ нимъ, проходитъ по скалистымъ склонамъ горъ и почти вовсе недоступна для каретъ. Сами колоніи расположены въ долинѣ, находящейся къ западу отъ Іордана между Меромскимъ и Тиверіадскимъ озерами и извѣстной подъ именемъ Эль-Хетъ, а потому сообщеніе между ними возможно при помощи каретъ. Но добраться до нихъ можно только верхомъ.

Это затрудняетъ ихъ сообщеніе съ остальными еврейскими ко-

[1]) Въ послѣднее время тиверіадскій округъ обогатился четырьмя новыми еврейскими колоніями и этимъ тиверіадская группа колоній стала занимать видное мѣсто среди другихъ группъ. Эти колоніи суть: 1) Месха къ юго-востоку отъ Седжеры и къ востоку отъ горы Тавора; по ея землѣ протекаетъ Вади-Бире; (см выше) 2) Іемма къ востоку отъ Месхи; 3) Абедіе въ іорданской долинѣ къ югу отъ Тиверіадскаго озера и, наконецъ, 4) Далайка въ плодородной равнинѣ Сахель-эль-Ахма къ юго-востоку отъ Хиттина. Всѣ эти колоніи вмѣстѣ занимаютъ площадь приблизительно въ сорокъ тысячъ дунамовъ.

лоніями въ Палестинѣ и плохо вліяетъ на ихъ экономическое положеніе, затрудняя сбытъ продуктовъ. Обыкновенно ѣдутъ туда чрезъ Акко, долину Рамы въ Сафедъ. Можно также поѣхать изъ Хифы въ Тиверіаду либо въ каретѣ чрезъ Назаретъ, либо верхомъ чрезъ Шефъ-Амръ, а изъ Тиверіады уже только верхомъ въ Сафедъ. Послѣдній можно въ этомъ случаѣ миновать, направляясь нѣсколько восточнѣе, мимо извѣстнаго Хана «Друбъ-Юсефъ», прямо въ Рошъ-Пину. Чтобы облегчить себѣ дорогу, переѣзжаютъ обыкновенно изъ Тиверіада въ лодкѣ черезъ озеро а оттуда уже путь продолжаютъ верхомъ.

Рошъ-Пинская администрація пыталась, было, установить движеніе между Ташхой и Рошъ-Пиной на повозкахъ. Такимъ образомъ въ баркахъ чрезъ озеро, а затѣмъ повозками ею привезены были въ колонію громоздкія машины, доставка которыхъ на вьючныхъ животныхъ оказалась невозможной. Для путешественниковъ, однако, ѣзда въ повозкахъ по указанной дорогѣ очень утомительна, и поэтому предпочитаютъ ѣзду верхомъ. Ближайшая къ Сафеду колонія—это Эйнъ-Зетунъ.

8) Эйнъ-Зетунъ (עין זיתים). Она находится въ сторонѣ отъ другихъ колоній, къ сѣверу отъ Сафеда, на разстояніи получаса ходьбы.

Эйнъ-Зетунъ купленъ въ 1890 году обществомъ „Дорше-Ціонъ“ или „Агудать-Элефъ“. По первоначальному плану здѣсь предполагалось заняться разведеніемъ виноградниковъ и другихъ плантацій, воздвигнуть необходимыя для колонистовъ постройки, съ тѣмъ, чтобы переселеніе могло начаться, когда плантаціи начнутъ давать доходъ. Работы велись особой администраціей, которая слѣдовала общему теченію и стала разводить виноградники. Но оказалось, что известковая почва колоніи, или вѣрнѣе—ея горъ и холмовъ, не можетъ питать виноградники, которые стали быстро вымирать. Необходимо было замѣнить ихъ другими плантаціями, болѣе соотвѣтствующими почвѣ. Но для этого у общества «Дорше-Ціонъ» не оказалось средствъ, и оно вынуждено было передать свою колонію въ руки бароновской администраціи, у которой оно ее купило и, взамѣнъ ея, пріобрѣло участокъ земли въ Хедерѣ (см. выше). Въ настоящее время въ Эйнъ-Зетунѣ обращено вниманіе на разведеніе оливковыхъ плантацій.

Эйнъ-Зетунъ владѣетъ въ общемъ 5.700 дунамами земли; здѣсь выстроено нѣсколько домовъ для администраціи и рабочихъ. Климатъ Эйнъ-Зетуна считается вполнѣ здоровымъ.

9) Рошъ-Пина. Эта колонія находится къ востоку отъ Сафеда, у подошвы горы Канаанъ. Дорога изъ Сафеда удобна только для верховой ѣзды, причемъ ѣзда изъ города въ колонію продолжается часъ, обратный-же подъемъ—полтора часа. Администрація барона пробовала ѣздить по этой дорогѣ въ каретѣ, но эта попытка окончилась неудачей. По своему положенію, Рошъ-Пина является главнымъ центромъ верхнегалилейскихъ колоній. Здѣсь раньше сосредоточивалось все управленіе этими колоніями, и Рошъ-Пина была столицей галилейскихъ колоній, какъ Ришонъ-Л-Ціонъ считалась столицей іудейскихъ колоній.

Рошъ-Пина—одна изъ первыхъ колоній, основанныхъ въ Палестинѣ еврейскими переселенцами. Она была основана въ 1882 году сафедскими евреями, къ которымъ присоединились и выходцы изъ Румыніи. Земля колоніи сначала состояла изъ одной трети деревни Джауны, а впослѣдствіи была прикуплена вторая треть и нѣкоторыя земли въ окрестностяхъ. Въ настоящее время колонія владѣетъ площадью въ 42.000 дунамовъ, кромѣ земли, уступленной ею колоніи Махнаимъ. Помимо главной колоніи недавно устроены здѣсь нѣкоторые выселки. Такъ, одна группа колонистовъ устроилась на землѣ, купленной въ деревнѣ Каба; другая устраивается въ деревнѣ Бирія, недалеко отъ Эйнъ-Зетуна; наконецъ, два колониста, получившіе свои участки земли на горѣ Канаанѣ, выстроили себѣ дома въ самомъ Сафедѣ.

Земля колоніи Рошъ-Пины допускаетъ самыя разнообразныя культуры; здѣсь есть прекрасные полевые участки и участки, годные для всевозможныхъ плантацій. Въ первые годы колонисты занимались хлѣбопашествомъ, но бароновская администрація и тутъ ввела свою систему, или вѣрнѣе, безсистемность. Она распорядилась, чтобы колонисты занимались плантаціями. Однако, разводить виноградники въ большомъ размѣрѣ было невозможно въ виду трудности перевозки вина къ какому-нибудь порту, и въ колоніи имѣется всего тысяча дунамовъ подъ этой культурой. Имѣется также небольшой погребъ для выдѣлки вина.

Сдѣланы были попытки заняться сушкой винограда и изготовленіемъ изюма, но дѣло это пока благопріятныхъ результатовъ не дало. Большія надежды возлагали въ Рошъ-Пинѣ на тутовыя плантаціи; устроена была даже фабрика для разматыванія шелка съ коконовъ. Сѣютъ въ Рошъ-Пинѣ и табакъ. Въ самое послѣднее время сдѣлана была попытка полной реорганизаціи хозяйства, при-

чемъ серьезное вниманіе удѣлено полеводству, скотоводству и нѣкоторымъ плантаціямъ.

Рошъ-Пина очень богата ключевой водой. Сильный источникъ бьетъ изъ горы выше положенія колоніи, почему легко было провести воду въ каждый домъ. Климатъ прекрасный. Въ колоніи имѣются всѣ общественныя учрежденія: синагога, школа, аптека и др. Здѣсь-же проживаетъ постоянный врачъ. Жителей въ Рошъ-Пинѣ считается сорокъ семействъ, составляющихъ около 280 душъ. Но это число, вѣроятно, ниже дѣйствительнаго.

10) Махнаимъ. Это ближайшая къ Рошъ-Пинѣ колонія владѣющая 5.757 дунамами земли, раньше принадлежавшей Рошъ-Пинѣ. Колонія эта основана въ 1897 году Галиційскимъ обществомъ «Агаватъ-Ціонъ», которому не давали спать лавры другихъ обществъ, основавшихъ колоніи въ Палестинѣ. Но задача устройства колоніи оказалась не по силамъ упомянутому обществу. Колонія находится въ очень плачевномъ состояніи и возможно предвидѣть, что земля ея вмѣстѣ съ построенными на ней домами опять вернется къ колоніи Рошъ-Пинѣ. Пока въ Махнаимъ живутъ 17 семействъ, составляющихъ 63 души.

11) Іесудъ-Гамаале. Эта колонія расположена на самомъ берегу Меромскаго озера. Земельныя владѣнія колоніи представляютъ собою настоящую равнину, мѣстами очень плодородную. Въ виду малоземелья, которое здѣсь раньше сильно ощущалось, администрація барона и здѣсь принялась насаждать разныя плантаціи. Между прочимъ, устроена была плантація розъ для добыванія розоваго масла, и воздвигнуто было зданіе, которое должно было служить фабрикой для приготовленія разныхъ эссенцій.

Всѣ эти затѣи не привели ни къ какимъ положительнымъ результатамъ, и въ настоящее время въ Іесудъ-Гамаале, владѣющемъ 11000 дунамами земли, обращено главное вниманіе на полеводство. Жителей въ этой колоніи 32 семейства или 133 души.

Іесудъ-Гамаале одна изъ старѣйшихъ колоній, которой также пришлось пережить не мало бѣдствій. Нынѣ, красивые дома колоніи, окруженные цѣлымъ лѣсомъ деревьевъ и расположенные на берегу озера, производятъ очень пріятное впечатлѣніе. Къ сожалѣнію, климатъ колоніи далеко не можетъ считаться здоровымъ: лихорадки даютъ себя сильно чувствовать въ виду низменнаго положенія колоніи и сосѣдства невысыхающаго болота Эль-Хуле (см. выше). Имѣются даже случаи злокачественной лихорадки.

12) Мишмаръ-Гаіарденъ. Эта колонія расположена на разстояніи почти получаса пути къ югу отъ Іесудъ-Гама'але, на берегу Іордана, у моста, извѣстнаго подъ именемъ «Джисеръ-Банатъ-Якубъ» [1]). Это послѣднее обстоятельство и дало колоніи ея громкое имя [2]). Колонія эта имѣетъ въ настоящее время 4400 дунамовъ земли и состоитъ изъ 12 семействъ, составляющихъ около 100 душъ. Колонистамъ пришлось пережить длинный періодъ страданій и томительныхъ ожиданій, пока на помощь имъ пришло сначала общество Ховве-Ціонъ, потомъ общество Эзра и, наконецъ, еврейское колонизаціонное общество. Климатъ въ Мишмаръ-Гаіарденѣ лучше, нежели въ Іесудъ-Гамаале, но уступаетъ климату Рошъ-Пины. Колонисты только въ послѣднее время получили хорошіе жилые дома и болѣе или менѣе достаточные надѣлы.

При сопоставленіи свѣдѣній, приводимыхъ вышеуказанной картой Губера и указателемъ для Бейрутскаго вилайета, оказывается, что весь аккскій санджакъ имѣетъ 355 деревень, 1.400,000 дунамовъ земли и 130,000 душъ (круглыми числами) населенія. О значеніи этихъ цифръ сказано было уже выше. Слѣдуетъ только напомнить, что число дунамовъ опять-таки слѣдуетъ помножить на три, что составляетъ 4.200,000 дунамовъ (круглымъ числомъ).

---

[1]) См. стр. 61.

[2]) „Мишмаръ-Гаіарденъ“ означаетъ стража на Іорданѣ (напоминаетъ Die Wacht am Rhein).

ГЛАВА ДЕСЯТАЯ

Каймакаміи, прямо подвѣдомственныя Бейрутскому вилайету.

Сѣверная и сѣверо-западная окраина Палестины образуетъ три каймакаміи: *Тирскую*, *Сидонскую* и *Мерджъ-Эюнъ*. Первые два составляютъ то, что нѣкогда называлось Финикіей; послѣдній, приблизительно, составляетъ удѣлъ колѣна Данъ на сѣверѣ.

1. Тиръ, по арабски Суръ, знаменитая метрополія древнихъ Финикіянъ. Расположенъ на полуостровѣ, бывшемъ нѣкогда островомъ, но соединеннымъ съ берегомъ посредствомъ плотины, построенной Александромъ Македонскимъ. Въ настоящее время Тиръ представляетъ собою небольшой городокъ въ 5000 жителей, половина которыхъ состоитъ изъ мусульманъ или метаули, а другая половина изъ христіанъ. Евреевъ здѣсь не много.

Древняя торговля Тира нынѣ перешла къ Бейруту. Послѣ того, какъ онъ былъ разрушенъ Александромъ Македонскимъ, Тиръ игралъ еще нѣкоторую роль въ эпоху римлянъ; не менѣе значительную роль игралъ онъ во время Крестовыхъ походовъ. Роль его въ позднѣйшую эпоху очень незначительна.

Изъ деревень, принадлежащихъ къ тирской каймакаміи, слѣдуетъ назвать *Кану*, *Тибнинъ* и *Ма'араке*, въ которыхъ имѣются мудиры.

2. Сидонъ, по арабски Саида. Это самый сѣверный городъ палестинскаго побережья. По своему значенію, городъ этотъ въ настоящее время во многомъ превосходитъ нѣкогда соперничавшій съ нимъ Тиръ.

Какъ и Яффа, Сидонъ окруженъ прекрасными садами апельсинныхъ и лимонныхъ деревьевъ. Въ древности Сидонъ имѣлъ двѣ гавани: сѣверную и южную. Послѣдняя часто называлась „египетской". Въ настоящее время существуетъ только сѣверная гавань; южная уничтожена эмиромъ Факрединомъ, игравшимъ крупную роль въ исторіи Сиріи въ началѣ 17-го столѣтія. Торговля Сидона въ настоящее время не особенно значительна. Процвѣтаніе Бейрута нанесло сильный ударъ какъ

Тиру, такъ и Сидону. Жителей въ этомъ городѣ теперь около двѣнадцати тысячъ; изъ нихъ около восьми тысячъ мусульманъ и метауліевъ, около трехъ тысячъ христіанъ разныхъ вѣроисповѣданій, и около восьми сотъ евреевъ, главнымъ образомъ, сефардимъ.

Изъ деревень, относящихся къ сидонской каймакаміи, слѣдуетъ назвать Джеба'а и Набатіе. Въ послѣдней еженедѣльно по средамъ большой базаръ. Къ югу отъ Сидона, на берегу моря, расположена деревня Сарафендъ, которую всѣ изслѣдователи принимаютъ за Цорфатъ Сидонскій, извѣстный въ исторіи пророка Иліи [1]).

3. Къ востоку отъ тирской и сидонской каймакамій лежитъ каймакамія *Мерджъ-Эюнъ*. Этотъ округъ идетъ по берегу Іордана отъ Меромскаго озера вверхъ почти до самаго истока Хасбани, одного изъ трехъ источниковъ Іордана. Онъ заключаетъ въ себѣ плоскогоріе, связывающее южные отроги Ливана съ Хермономъ. Среди этого плоскогорія находится прекрасная плодородная долина, называемая Мерджъ-Эюнъ, т. е. долины Ііона, города упомянутаго въ Св. Писаніи [2]). Эта долина и дала всему округу свое названіе. Резиденція каймакама находится въ Джедейдѣ, городкѣ, который въ путеводителѣ Бедекера именуется деревней. Изъ другихъ деревень слѣдуетъ упомянуть Абиль, древній Авель-Бетъ-Ма'аха [3]), Кедесъ, древній Кедешъ-Нафтали и Гунинъ, расположенный на горѣ, имѣющей 900 метровъ высоты надъ уровнемъ моря. Въ двухъ послѣднихъ живутъ мудиры.

По дорогѣ въ Сидонъ, на западномъ берегу Литани, находится старая крѣпость, Кала'атъ Шекифъ. Тутъ же находится мостъ надъ Литани. Крѣпость эта въ былое время считалась неприступной, такъ какъ она расположена на высокой крутой горѣ. Саладинъ осаждалъ ее въ теченіе цѣлаго года. Съ крѣпости открывается далекій видъ на окрестности.

Въ округѣ, «Мерджъ-Эюнъ» находится самая сѣверная еврейская колонія въ Палестинѣ, *Метула*. Она находится недалеко отъ Тель-Кади (къ западу отъ него), который представляетъ собою ничто иное, какъ древній Данъ. Къ югу земля колоніи граничитъ съ деревней *Абиль*, напоминающей древній городъ Авелъ-Бетъ-Ма'аха (אבל בית מעכה). Если еще вспомнимъ, что въ имени Мерджъ-Эюнъ

---

[1]) Кн. Царей I, 17, 9, 10.
[2]) Тамъ же 15, 20.
[3]) Тамъ же.

сохранилось имя древняго еврейскаго города Ииона (עיון), то станетъ яснымъ, что колонія Метула находится въ мѣстности, описанной въ 1-ой книгѣ Царей 15, 20. Ближайшая къ ней колонія, это Іесудъ-Гама'але, отъ которой она отстоитъ на разстояніи четырехъ часовъ пути, по довольно удобной для каретъ дорогѣ.

Внѣшнимъ своимъ видомъ колонія отличается отъ другихъ еврейскихъ колоній Палестины. Она раньше представляла собою деревню, населенную Друзами, отъ которыхъ она была куплена. Поэтому нѣтъ въ ней ровныхъ правильно распланированныхъ дворовъ, улицъ, нѣтъ среди этихъ послѣднихъ аллей деревьевъ: все носитъ мѣстный колоритъ. Метульцы даже долгое время жили въ тѣхъ первобытныхъ избахъ палестинскихъ феллаховъ, которыя они здѣсь застали, и лишь недавно администраціей еврейскаго колонизаціоннаго Общества приступлено къ постройкѣ жилыхъ помѣщеній, болѣе или менѣе по европейскому образцу.

Въ Метулѣ считается 12,800 дунамовъ земли, значительная часть которой неудобна для культуры, а потому это количество земли оказалось недостаточнымъ для поселившихся въ ней 58 семействъ, числящихъ 240 душъ. Колонисты обратили особенное вниманіе на культуру табака. Послѣдняя оказалась очень удачной, но трудно разсчитывать, чтобы она устранила необходимость въ прикупкѣ земли для увеличенія надѣловъ колонистовъ [1]).

Метула принадлежитъ къ молодымъ колоніямъ: она основана одновременно съ колоніей Бееръ-Тувіей въ Іудеѣ (въ 1896 г.).

---

[1]) Въ послѣднее время часть колонистовъ Метулы получила надѣлы въ новооснованныхъ колоніяхъ тиверіадскаго округа. Число семей, оставшихся въ Метулѣ, такимъ образомъ уменьшилось, и земля ушедшихъ колонистовъ раздѣлена между ними.

ГЛАВА ОДИННАДЦАТАЯ.

Заіорданскій край.

Хоранскій санджакъ.

Этотъ санджакъ самый обширный въ Палестинѣ. Онъ занимаетъ всю сѣверную часть Заіорданья, отъ Яббока до Хермона, почти до воротъ Дамаска. На западѣ его границу составляетъ рѣка Іорданъ, на востокѣ—пустыня. Хоранскій санджакъ заключаетъ въ себѣ собственный Хоранъ (какъ долину Эн-Нукра, такъ и Джебель-Друзъ), Джоланъ и Аджлунъ. Въ административномъ отношеніи онъ раздѣляется на шесть каймакамій: 1) Округъ Хоранъ съ резиденіей паши въ городкѣ Шейхъ-Саадъ, 2) Каймакамія Джоланъ съ резиденціей каймакама въ Кенетрѣ, 3) Бусръ-эль-Харируъ, заключающій въ себѣ область Леджи, 4) Сувейда, заключающій въ себѣ область Джебель-Друзъ, 5) Ирбидъ, заключающій весь Джебель-Аджлунъ и, наконецъ, 6) Дера'а, заключающій въ себѣ южную область Хорана.

Хоранъ, какъ извѣстно, отличается большимъ плодородіемъ, а потому, не смотря на то, что онъ всегда подвергался набѣгамъ со стороны дѣтей пустыни, онъ населенъ довольно хорошо, и притомъ достаточно разнообразно. Здѣсь живутъ бедуины, черкесы, друзы; мѣстные феллахи—болѣе или менѣе осѣдлые бедуины (см. выше). Многіе изъ феллаховъ—бѣглецы изъ западной Палестины. Вообще всякій, кто имѣетъ непріятные счеты съ властями, или желаетъ уйти отъ рекрутчины, ищетъ пріюта въ Хоранѣ. Понятно послѣ этого, что жизнь человѣческая здѣсь не дорого цѣнится, и грабежи и убійства—далеко не рѣдкое явленіе въ Хоранѣ. Путешественнику часто приходится замѣчать у края дороги груды камней. Это незатѣйливые памятники на могилахъ убитыхъ на дорогѣ путниковъ. Впрочемъ, въ послѣднее время безопасность увеличилась. Помимо бедуинскихъ племенъ, имѣющихъ постоянное мѣстопребываніе въ Хоранѣ, эта страна подвергается ежегодно нашествіямъ со стороны многочисленнаго племени Анези. Эти бедуины приходятъ изъ глуби-

ны пустыни искать водъ и пастбищъ. Голодные, оборванные, они иногда появляются въ количествѣ десяти тысячъ человѣкъ и, какъ саранча, все опустошаютъ на своемъ пути. Правительство въ послѣднее время стало выставлять отряды войска, чтобы локализировать зло и не допускать его въ глубь страны. Но бедуины часто прорываютъ кордонъ.

Феллахка изъ Аджлуна.

Чрезъ Хоранъ проходитъ караванная дорога изъ Дамаска въ Мекку, Дарбъ-эль-Хаджъ, и желѣзнодорожный путь изъ Дамаска въ Мизерибъ. Шоссейныхъ дорогъ нѣтъ; но въ виду равниннаго характера страны, сообщеніе между отдѣльными пунктами не встрѣчаетъ особенныхъ препятствій. Администрація барона Ротшильда проложила *шоссейную* дорогу изъ Мишмаръ-Гаіардена въ колонію Джоланъ.

Города и деревни Хоранскаго санджака.

1) *Шейхъ-Саадъ*. Это, собственно говоря, деревня; но на разстояніи одного километра отъ нея находится Меркезъ, т. е. центръ правленія Хорана. Здѣсь живутъ мутесарифъ и всѣ соотвѣтствующія власти. Имѣется и гарнизонъ, интернаціональная телеграфная станція и почта. На юго-западномъ краю холма, на которомъ построена деревня, среди мусульманскаго святилища, находится «Камень Іова» (Сахратъ-Эюбъ). Преданіе гласитъ, что Іовъ жилъ въ этой мѣстности и что названный камень есть тотъ самый камень, на который опирался Іовъ, когда Господь съ нимъ говорилъ. Точно также и источникъ у подошвы холма носитъ названіе „Бани Іова" (Хамамъ Эюбъ). Арабы и бедуины приписываютъ большую цѣлительную силу этому источнику, такъ какъ, по преданію, Іовъ купался въ водѣ его послѣ своего исцѣленія.

Въ деревнѣ имѣются много остатковъ древностей.

2) Мизерибъ—конечный пунктъ желѣзной дороги изъ Дамаска въ Хоранъ. Это также сборный пунктъ пилигримовъ, ежегодно отправляющихся изъ Дамаска и всей Сиріи большимъ караваномъ въ Мекку. Городокъ имѣетъ озеро прѣсной воды, среди котораго находится небольшой островъ; на островѣ сохранились развалины старой крѣпости. Нѣкогда здѣсь былъ Меркезъ, но вслѣдствіе нездороваго климата онъ былъ перенесенъ въ вышеупомянутый Шейхъ-Саадъ. Нынѣ строющаяся желѣзная дорога въ Мекку имѣетъ своимъ исходнымъ пунктомъ Мизерибъ. Новая дорога будетъ такимъ образомъ продолженіемъ старой хоранской дороги.

3) Тафасъ—вторая станція Хоранской желѣзной дороги послѣ Мизериба.

4) Даэль—третья станція этой дороги. Чрезъ эту станцію обыкновенно проѣзжаютъ всѣ ѣдущіе изъ Дамаска въ колонію Джоланъ и обратно. Изрѣдка пользуются для этой цѣли и Тафасомъ.

5) Сунаменъ—на полпути между Дамаскомъ и Мизерибомъ. Здѣсь долженъ встрѣтиться съ Хоранской дорогой предполагаемый желѣзнодорожный путь изъ Акко-Хифы въ Дамаскъ.

6) Нава—большая деревня къ сѣверу отъ Шейхъ-Саада и къ западу отъ желѣзной дороги. Въ этой деревнѣ сохранились очень интересные остатки древнихъ построекъ съ колоннами и другими украшеніями.

7) Сахемъ-Джоланъ—къ юго-западу отъ Шейхъ-Саада. Эта деревня находится на мѣстѣ древняго Голана, давшаго свое имя

всей странѣ къ западу отъ него. Земля этой деревни принадлежитъ теперь евреямъ.

8) Джилинъ—къ юго-востоку отъ Сахема; также принадлежитъ евреямъ.

II. 9) Кенетра—главный городъ Джолана и резиденція каймакама. Это—черкесская колонія, имѣющая 1300 жителей. Городокъ довольно благоустроенный, имѣющій интернаціональную телеграфную станцію.

10) Меджделъ-Шемсъ—у подножія Хермона; мѣстопребываніе мудира.

11) Кефръ-эль-Ма—въ южномъ Джоланѣ. Это большая деревня, въ которой имѣется мудиръ. Здѣсь много остатковъ древности.

12) Биръ-эж-Жекумъ—небольшая деревня на западномъ склонѣ Джоланскаго плато, насупротивъ Тиверіады. Часть земли этой деревни принадлежитъ евреямъ, которыя тамъ основали колонію Бне-Іегуда. Къ югу отъ этой деревни, на высокой горѣ, находятся развалины, извѣстныя подъ именемъ—Кала'атъ-эль-Хеснъ. Это, вѣроятно, развалины древней Гамалы, игравшей видную роль въ исторіи борьбы Іудеи съ Римомъ.

III. 13) Бусръ-эль-Хариръ—небольшой городокъ на юго западномъ краю Леджи, къ востоку отъ Шейхъ-Саада. Резиденція каймакама.

IV. 14) Дера'а. Это самый населенный пунктъ Хорана, имѣющій 4.5000 жителей. Резиденція каймакама. Это древній городъ Эдреи, одна изъ столицъ царя Ога.

15) Босра-эль-Шамъ. къ юго-востоку отъ Дера'а. Названіе города напоминаетъ городъ Боцру; но, въ отличіе отъ того же города въ странѣ Эдомъ, онъ названъ Босра-эль-Шамъ, т. е. Сѣверной Боцрой. Городъ этотъ особенно процвѣталъ во время римскаго владычества. Изъ этой эпохи осталось много памятниковъ. Преданіе, между прочимъ, указываетъ здѣсь на мѣсто, гдѣ нѣкогда стоялъ домъ бѣднаго еврея. У этого еврея отняли домъ, а на мѣстѣ его построили мечеть. Когда объ этомъ узналъ Калифъ Омаръ, онъ приказалъ уничтожить мечеть и возстановить домъ еврея.

16) Румта. Деревня къ юго-западу отъ Дера'а. Нѣкоторые изслѣдователи пытаются найти въ имени Румта остатокъ имени Рамотъ-Гилеадъ. Но это едва ли допустимо, такъ какъ деревня находится въ Хоранской равнинѣ, а не на горѣ.

17) Тура—къ сѣверу отъ Румты на полпути между этой послѣдней и Мизерибомъ.

V. 18) Сувейда. Главный городъ Джебель-Друзъ, резиденція каймакама. Главное населеніе города составляютъ друзы.

Заіорданскіе Черкесы.

19) Салхадъ,— древняя Салха, одинъ изъ городовъ могущественнаго царя Ога; находится въ южной области Джебель-Друзъ, резиденція мудира.

VI 20) Ирбидъ. Резиденція каймакама Аджлуна. Небольшой городъ, выдвинувшійся въ послѣднее время, благодаря усиленію правительственной власти въ Аджлунѣ.

21) Уммъ-Кейсъ—на сѣверѣ Аджлуна, недалеко отъ Ярмука. Деревня эта находится на мѣстѣ древней Гадары, одного изъ городовъ Декаполиса и столицы Переи. Арабскіе географы и теперь еще называютъ его Джадаръ, а туземные жители называютъ Джадаръ Уммъ-Кейсъ пещеры, находящіяся въ окрестности. Какъ въ древности, мѣстность эта славится своими горячими цѣлебными источниками Эль-Хамми. Деревня имѣетъ много интересныхъ развалинъ.

22) Джерашъ, на югѣ Аджлуна, на самомъ краю пустыни. Это древняя Гераза, родина Симона-барь Гіоры, и нынѣ черкесская колонія; резиденція мудира. И этотъ городъ имѣетъ много остатковъ древности

23) Суфъ—къ сѣверо-западу отъ Джераша.

24) Бурма—на югѣ Аджлуна, на берегу Яббока, тамъ, гдѣ обыкновенно переходятъ въ бродъ эту рѣку. Рѣка протекаетъ въ глубокомъ ущельи, и переходъ чрезъ нее очень утомителенъ.

25) Кефренджи—большая деревня къ сѣверу отъ Бурмы, мѣстопребываніе мудира.

Къ сѣверо-западу отъ Хорана находится одна каймакамія, относящаяся къ Дамасскому вилайету, но входящая въ границы Палестины. Это каймакамія Хасбеи, заключающая въ себѣ область горы Хермона. Главный городъ этого округа, Хасбея, находится на западномъ склонѣ Хермона, на высотѣ 670 метровъ надъ уровнемъ моря. Это небольшой городъ съ населеніемъ въ 5000 жителей, изъ которыхъ 4000 христіанъ. На разстояніи получаса пути отъ Хасбеи находится одинъ изъ трехъ истоковъ Іордана, который поэтому и называется Эль-Хасбани. Это самый длинный изъ истоковъ Іордана. Въ окрестностяхъ Хасбеи эксплуатируются залежи асфальта, найдены также слѣды каменнаго угля.

Изъ деревень, относящихся къ этой каймакаміи, слѣдуетъ упомянуть Баніасъ у южнаго подножья Хермона. Это древній Памеасъ, или, вѣрнѣе, Паніасъ, по имени существовавшаго здѣсь храма въ честь божества Пана. Это небольшой городокъ, въ которомъ имѣетъ мѣстопребываніе мудиръ. Здѣсь находится самый восточный источникъ Іордана.

Еврейскія земледѣльческія колоніи въ Хоранѣ.

Съ самаго начала колонизаціи евреевъ въ Палестинѣ Хоранъ сдѣлался какой-то обѣтованной землей, о которой постоянно мечтали и колонисты и колонизаторы. Всѣмъ казалось, что въ виду отдаленности его отъ крупныхъ центровъ Палестины, въ виду большой дешевизны земли, условія колонизаціи должны быть тамъ болѣе благопріятны, нежели въ другихъ частяхъ страны. Если бы колонизировали Хоранъ на другихъ началахъ, чѣмъ колонизировалась западная Палестина, то, пожалуй, дешевизна земли имѣла бы крупное вліяніе на уменьшеніе расходовъ при устройствѣ колониста. Но при веденіи колонизаціи такимъ же самымъ способомъ, какъ при устройствѣ первыхъ колоній, дешевизна земли не уравновѣшиваетъ другихъ неудобствъ, какъ дальность сообщенія, трудность доставки строевого матеріала, трудность сбыта продуктовъ и др. Это и слѣдуетъ считать причиной того, что колонизація Хорана и вообще Заіорданья идетъ очень медленно, или, вѣрнѣе, остановилось послѣ двухъ первыхъ опытовъ. Эти два опыта могутъ характеризовать всю колонизацію Палестины вообще. Первый опытъ сдѣланъ колонистами, второй — колонизаторами, т. е. бароновской администраціей. Въ первомъ случаѣ имѣется очень много доброй воли, энергіи, желанія достигнуть своей цѣли, но нѣтъ матеріальныхъ средствъ. Во второмъ случаѣ имѣется, или, по крайней мѣрѣ, имѣлось, много средствъ, но нѣтъ никакого желанія довести до конца начатое; видно халатное, чисто административное, какъ привыкли выражаться въ Палестинѣ, а подчасъ и прямо нечестное отношеніе къ дѣлу.

Первый опытъ сдѣланъ сафедскими евреями, которые основали колонію:

1) Бне-Іегуда. Эта колонія находится на восточномъ берегу Тиверіадскаго озера и составляетъ часть деревни Эж-Жекумъ или Жгумъ. Она занимаетъ площадь въ 3500 дунамовъ земли, изъ которыхъ 2000 очень хорошаго качества. Колонистовъ считается номинально 18 семействъ, но за неимѣніемъ средствъ большая часть изъ нихъ живетъ въ Сафедѣ. Въ колоніи живутъ теперь 8 семействъ, которые какъ нибудь обрабатываютъ свою землю. Они могли бы жить плодами земли своей, если бы они были устроены болѣе или менѣе сносно. Лондонскіе Ховве-Ціонъ оказали имъ поддержку въ 12000 франковъ, но это, конечно, оказалось недостаточнымъ. При бо́льшихъ матеріальныхъ средствахъ, эта небольшая колонія имѣетъ много шансовъ на то, чтобы развиться, окрѣпнуть и занять почетное мѣсто среди палестинскихъ колоній.

Второй опытъ далъ слѣдующіе рэзультаты:

2) Джоланъ. Подъ этимъ именемъ извѣстенъ большой участокъ земли, состоящій изъ трехъ частей: Сахемъ-Джолана, Джилина и Нафа'а. Всѣ эти участки вмѣстѣ имѣютъ 64700 дунамовъ, очень хорошей, плодородной земли. Климатъ, какъ и климатъ всего Хорана, здоровый; воды достаточно, какъ для питья [такъ и для орошенія. Въ нѣкоторыхъ мѣстахъ администраціей барона Ротшильда построены дома, которые должны служить началомъ будущихъ колоній; въ нѣкоторыхъ мѣстахъ, особенно въ Джилинѣ, разведены также плантаціи.

Однако, къ устройству колоній здѣсь не удалось приступить и до сихъ поръ. Въ недавнее время лицо, которое когда то стояло во главѣ администраціи барона и на имя котораго земля занесена была въ оффиціальныя записи, отдалъ ее въ залогъ за крупную сумму одному христіанскому банкиру въ Бейрутѣ. Этимъ скомпрометирована вся дальнѣйшая судьба этого большого участка земли.

3) Бетима и Бустусъ. Въ этихъ двухъ деревняхъ сѣвернаго Хорана администрація барона Ротшильда пріобрѣла около 25000 дунамовъ земли. Но и здѣсь къ работамъ по устройству колоній до сихъ поръ не приступлено. И эта земля оказалась отчужденной, заложенной вмѣстѣ съ землей Джолана [1]).

Санджакъ-Керакъ.

Санджакъ, центръ котораго находится въ городѣ Керакѣ, занимаетъ южную часть Заіорданья. Это узкая полоса земли, на западѣ окаймляемая Іорданомъ, Мертвымъ моремъ и пустыней Фаранъ, на востокѣ — Аравійской или Сирійской пустыней, на сѣверѣ — Яббокомъ, а на югѣ доходящая до Аравіи. Сѣверная часть этого санджака, такъ называемая Эль-Белка, между Яббокомъ и Арнономъ, раньше принадлежала Наблузскому санджаку; но когда правительство стало твердой ногой въ Керакѣ, оно образовало спеціальный санджакъ и присоединило къ нему также Эль-Белку. Вмѣстѣ съ усиленіемъ въ странѣ правительственной власти, усилилась въ ней культура и гражданственность. Дороги стали менѣе опасными, и можно надѣяться, что этотъ обширный районъ, который нѣкогда заключалъ въ себѣ страны Моава, Аммона, Рувина и части Гада, пріобщится къ

---

[1]) Земли эти, какъ Сахемъ-Джоланъ, Джилинъ и Нафа'а, такъ и Бетима и Бустусъ барономъ Ротшильдомъ выкуплены, но къ устройству колоній тамъ еще не приступлено.

культурнымъ округамъ Палестины, на что имѣетъ всѣ права, благодаря плодородію своей почвы и вообще природнымъ своимъ богатствамъ.

Осѣдлое населеніе въ описываемомъ районѣ не отличается многочисленностью. По даннымъ, приведеннымъ Губеромъ (см. выше), здѣсь числится 25 деревень. Главная составная часть населенія—это бедуины, которые еще недавно не признавали надъ собой никакой власти.

Для болѣе быстраго и правильнаго сообщенія съ этой провинціей, правительство устроило нѣчто въ родѣ навигаціи по Мертвому морю. Оно распорядилось перевезти изъ Яффы нѣсколько лодокъ, которыя совершаютъ болѣе или менѣе правильные рейсы, значительно сокращая дорогу изъ Іерусалима въ Керакъ.

Санджакъ, помимо округа, относящагося къ Кераку, имѣетъ еще три каймакаміи: Сальтъ, Амманъ[1]) и Тафиле.

Первый занимаетъ сѣверную часть, т. е. Эль-Белку: второй—восточную, а третій—южную, т. е. долину Арабу.

Города и деревни керакскаго санджака.

1) *Керакъ*. Этотъ городъ лежитъ къ востоку отъ южной части Мертваго моря. Онъ находится на высокой горѣ (1026 метровъ надъ уровнемъ моря) и долго считался неприступнымъ. Съ вершины горы видно все Мертвое море и даже Масличная гора съ частью Іерусалима. Городъ Керакъ играетъ большую роль въ торговлѣ съ пустыней. Жителей въ немъ около 4500, изъ которыхъ около 1000 христіанъ. Евреевъ всего нѣсколько человѣкъ (12 душъ).

Керакъ—это древній *Киръ-Моавъ*, столица моавитскаго царства. Онъ игралъ большую роль и въ средніе вѣка, во время Крестовыхъ походовъ. Вслѣдствіе этого городъ имѣетъ много развалинъ и вообще остатки древности.

2. *Сальтъ*. Это самый большой городъ Джилеада, имѣетъ 3500 жителей, изъ которыхъ около 700—христіане. Городъ имѣетъ очень возвышенное положеніе, а потому полагаютъ, что это древній Рамотъ-Гилеадъ. Окрестности его плодородны и богаты водой; резиденція каймакама.

3) *Амманъ*. Это вновь учрежденная каймакамія. Еще недавно онъ представлялъ однѣ развалины и не имѣлъ осѣдлаго населенія

---

[1]) Въ картѣ Губера вмѣсто Амманъ сказано Маанъ; но это, очевидно, ошибка.

Это древняя столица Аммона, Раббатъ-Аммонъ, называвшаяся въ греко-римскую эпоху Филадельфіей. По свидѣтельству Бедекера въ Амманѣ находятся самыя красивыя руины Заіорданья.

2. *Тафиле.* Городъ этотъ находится въ долинѣ Арабѣ, къ югу отъ Мертваго моря. Имя это напоминаетъ Тофелъ (תֹּפֶל) [1]).

5) *Мадаба*—недавно построенный городъ, въ которомъ поселилось около 200 христіанскихъ семействъ изъ Керака. Въ разва-

Мадаба.

линахъ древней церкви найденъ мозаичный полъ, представляющій карту Палестины временъ первыхъ вѣковъ христіанства. Мѣстопребываніе мудира.

---

[1]) Второзаконіе 1$_{1}$.

Основанное въ 1865 г. въ Лондонѣ большое общество «English Palestine Exploration Fund» занялось въ 1872—1877 гг. составленіемъ большой карты западной Палестины. Эта карта служитъ самымъ авторитетнымъ источникомъ при изученіи географіи Западной Палестины. Восточная же Палестина до сихъ поръ еще надлежащимъ образомъ не изслѣдована. Лишь въ настоящее время, основанный въ 1878 г. въ Лейпцигѣ «Deutscher Palästina Verein» уполномочилъ Хифскаго инженера Шумахера, извѣстнаго своими работами, произведенными по порученію Лондонскаго Общества, составить подробную хорошую карту Восточной Палестины съ детальнымъ ея описаніемъ. Нѣкоторыя работы Шумахера уже появились какъ напр., „Джоланъ", „Хоранъ" и другія. Можно такимъ образомъ надѣяться, что и Восточная Палестина будетъ въ скоромъ времени такъ же хорошо изслѣдована, какъ и Западная.

КОНЕЦЪ.

10 521SC 4301
DR.2
12 53-005-00

40 521SC 4301
GR2
12-85 53-005-00


3 6105 017 046 959

STANFORD UNIVERSITY LIBRARIES
CECIL H. GREEN LIBRARY
STANFORD, CALIFORNIA 94305-6004
(415) 723-1493

All books may be recalled after 7 days

DATE DUE